

КАРТА-ПЛАН ТЕРРИТОРИИ
Пояснительная записка
1. Сведения о территории выполнения комплексных кадастровых работ: — (наименование субъекта Российской Федерации, муниципального образования, населенного пункта, уникальные учетные номера кадастровых кварталов, иные сведения, позволяющие определить местоположение территории, на которой выполняются комплексные кадастровые работы, например, наименование садоводческого или огороднического некоммерческого товарищества, гаражного кооператива, элемента планировочной структуры)
2. Основания выполнения комплексных кадастровых работ: Наименование, дата и номер документа, на основании которого выполняются комплексные кадастровые работы: <i>Муниципальный контракт от 20.09.2024 №2024.0083</i>
3. Дата подготовки карты-плана территории <i>19 сентября 2024 г.</i>
4. Сведения о заказчике(ах) комплексных кадастровых работ: В отношении юридического лица, органа местного самоуправления муниципального района, муниципального округа или городского округа либо уполномоченного исполнительного органа государственной власти субъекта Российской Федерации: полное или сокращенное (в случае, если имеется) наименование: <i>Администрация города Благовещенска</i> основной государственный регистрационный номер: <i>1022800520588</i> идентификационный номер налогоплательщика: <i>2801032015</i> В отношении физического лица или представителя физических или юридических лиц: фамилия, имя, отчество (последнее - при наличии): — страховой номер индивидуального лицевого счета в системе обязательного пенсионного страхования Российской Федерации (СНИЛС): — Наименование и реквизиты документа, подтверждающие полномочия представителя заказчика(ов) комплексных кадастровых работ: — Адрес электронной почты (для направления уведомления о результатах внесения сведений в Единый государственный реестр недвижимости): <i>zem_upr@admblag.ru</i>
5. Сведения об исполнителе комплексных кадастровых работ:
Полное или сокращенное (в случае, если имеется) наименование и адрес юридического лица, с которым заключен государственный или муниципальный контракт либо договор подряда на выполнение комплексных кадастровых работ: <i>ООО "Кадастр-ПРО", 680028, г. Хабаровск, ул. Серышева, д. 22, оф. 829</i>
Фамилия, имя, отчество кадастрового инженера (последнее - при наличии): <i>Доровская Вера Арсентьевна</i> и основной государственный регистрационный номер кадастрового инженера индивидуального предпринимателя (ОГРНИП): —

Страховой номер индивидуального лицевого счета в системе обязательного пенсионного страхования Российской Федерации (СНИЛС) кадастрового инженера: 032-097-245-29
Уникальный реестровый номер кадастрового инженера в реестре саморегулируемой организации кадастровых инженеров и дата внесения сведений о физическом лице в такой реестр: 813 19 октября 2016 г.
Полное или (в случае, если имеется) сокращенное наименование саморегулируемой организации кадастровых инженеров, членом которой является кадастровый инженер: СРО КИ Ассоциация "ГКИ"
Контактный телефон: 8-914-153-43-63
Почтовый адрес и адрес электронной почты, по которым осуществляется связь с кадастровым инженером: 680028, г. Хабаровск, ул. Серышева, д. 22, оф. 829, ecspa@yandex.ru

6. Перечень документов, использованных при подготовке карты-плана территории:

№ п/п	Реквизиты документа				
	Вид	Дата	Номер	Наименование	Иные сведения
1	2	3	4	5	6
1	Постановление	19.09.2024	б/н	Постановление об утверждении карта плана	приложен файл "Постановление об утверждении карта-плана.pdf"
2	—	13.06.2024	КУВИ-001/2024-159480554	Кадастровый план территории	—
3	—	13.08.2024	КУВИ-001/2024-205282317	Кадастровый план территории	—
4	—	13.06.2024	КУВИ-001/2024-159481096	Кадастровый план территории	—

7. Пояснения к карте-плану территории:

1. Заключение кадастрового инженера

Карта (план) территории подготовлен кадастровым инженером – Доровской Верой Арсентьевной, кадастровый инженер, аттестат № 27-12- 13, является членом саморегулируемой организации "Ассоциация "Гильдия кадастровых инженеров" СНИЛС кадастрового инженера 032-097-245-29, реестровый номер 813. Работы проводятся от организации Общество с ограниченной ответственностью «Кадастр-ПРО» (ООО «Кадастр-ПРО»), юридический адрес: 682973, Хабаровский край, г. Бикин, ул. Бонивура, д. 96А, помещ. 21, почтовый адрес: 682950, Хабаровский край, г. Вяземский, ул. Орджоникидзе, д. 43, офис 4. Почтовый адрес: Хабаровский край, г. Хабаровск, ул. Серышева, д.22, оф.826, контактный номер: 8-909-803-72-26 эл. адрес: ecspa@ya.ru. Данный карта(план) по выполнению комплексных кадастровых работ в границах кадастрового квартала № 28:01:010281 выполнен на основании муниципального контракта № 2024.0083 от 17.04.2024 г.

Комплексные кадастровые работы выполняются одновременно в отношении всех объектов, расположенных на территории кадастрового квартала № 28:01:010281.

В рамках выполнения комплексных кадастровых работ проводятся следующие работы:

- уточнение местоположения границ земельных участков;
- уточнение местоположения границ объектов капитального строительства;
- исправление местоположения границ земельных участков.

В рамках выполнения комплексных кадастровых работ в пределах кадастрового квартала № 28:01:010281 уточняются, а также подлежат исправлению ряд объектов недвижимости.

При подготовке карта-плана были использованы сведения ЕГРН и материалы полевого обследования (геодезической съёмки) выполненной Обществом с ограниченной ответственностью «Кадастр-ПРО» в 2024 г. Геодезическим оборудованием, прошедшим в установленном порядке метрологическую аттестацию в Обществе с ограниченной ответственностью «ГЕОСТРОЙИЗЫСКАНИЯ-СЕРВИС» (ООО "ГС-СЕРВИС") реквизиты свидетельств о поверке инструментов С-ДЭМ/21-12-2023/304741387 от 21.12.2023 действительно до 20.12.2024 и С-ДЭМ/21-12-2023/304741386 от 21.12.2023 действительно до 20.12.2024.

В начале выполнения комплексных кадастровых работ кадастровым инженером был сделан запрос на предоставление в пользование документов государственного фонда данных, полученных в результате проведения землеустройства (ГФДЗ), на основании которого получена заверенная копия землеустроительной документации в отношении кадастрового квартала 28:01:010281 - Землеустроительное дело № 28/00/453 от 01.11.2006 г.

В отношении земельных участков с кадастровыми номерами 28:01:010281:3, 28:01:010281:7, 28:01:010281:10, 28:01:010281:11 проводятся работы по уточнению местоположения границ и площади земельных участков.

В отношении объектов капитального строительства с кадастровыми номерами: 28:01:010281:26, 28:01:010281:27, 28:01:010281:36, 28:01:010281:41, 28:01:010281:42, 28:01:010281:44, 28:01:010281:45 проводятся работы по уточнению местоположения границ объектов.

В ходе кадастровых работ из анализа сведений Единого государственного реестра недвижимости (далее ЕГРН) и технической документации на объекты недвижимости было выявлено несоответствие границ сведения о которых содержатся в ЕГРН их фактическому местоположению, а именно границы земельных участков с кадастровыми номерами 28:01:010281:1, 28:01:010281:9, 28:01:010281:14, 28:01:010281:15 имеют реестровую ошибку в описании границ. Местоположение границ участков было определено по границам, существующим на местности пятнадцать лет и более и огороженными искусственным сооружением, то есть забором.

Работы по исправлению границ земельных участков проводятся в соответствии с Требованиями действующего законодательства в пределах изменения площадей +/-10%.

Также выявлены объекты капитального строительства с кадастровыми номерами 28:01:010281:38, 28:01:010281:39, 28:01:010281:46, 28:01:010281:48, 28:01:000000:4925 границы которых не уточняются так как объекты фактически отсутствуют на местности, то есть снесены. В администрацию города Благовещенска направлен запрос на снятие объектов с учета.

Объекты капитального строительства 28:01:000000:8228 и 28:01:010288:47 имеют ошибку в привязки к кадастровому кварталу. Объекты привязаны к сторонним кадастровым кварталам, а фактически располагаются в квартале 28:01:010281 по причине чего объекты был добелён и уточнен в данном карта-плане.

По сведениям ЕГРН земельные участками с кадастровыми номерами: 28:01:000000:176, 28:01:010281:2, 28:01:010281:6, 28:01:010281:8, 28:01:010281:12, 28:01:010281:13, 28:01:010281:17, 28:01:010281:18, 28:01:010281:19, 28:01:010281:20, 28:01:010281:263 и объекты капитального строительства 28:01:010281:37, 28:01:010281:49, 28:01:010281:51, 28:01:010281:52, 28:01:010281:53, 28:01:010281:54 имеют нормативную точность определения координат характерных точек, в результате чего уточнение местоположения границ данных объектов капитального строительства не проводилось.

Исправляемые, уточняемые земельные участки, а также объекты капитального строительства располагаются в границах территориальной зоны Ж-4 (Зона жилой застройки смешанной этажности).

Правила землепользования и застройки принято Постановлением администрации города Благовещенска от 14.01.2022 №149 и размещено на сайте администрации города Благовещенск - <https://admblag.ru/citybuild/informatsionnoe-obespechenie/pravila-zemlepolzovaniya-i-zastroyki/>.

Сведения о пунктах геодезической сети и средствах измерений

1. Сведения о пунктах геодезической сети:

№ п/п	Вид геодезич еской сети	Название пункта и тип знака геодезической сети	Система координат пункта геодезической сети	Координаты пункта, м		Дата обследования 27 мая 2024 г.		
						Сведения о состоянии		
				Х	У	наружного знака пункта	центра пункта	марки центра пункта
1	2	3	4	5	6	7	8	9
1	ГГС - 1 класса	Кани-Курган, сигн.,п.п., 10.700 м, 1 оп.знак, б/№	МСК-28	449129.51	3295371.14	утрачен	сохранился	сохранился
2	ГГС - 1 класса	Владимировка, сигн.,п.п., 12.400 м, 37 оп.знак, б/№	МСК-28	457391.79	3296755.41	утрачен	сохранился	сохранился
3	ГГС - 1 класса	Благовещенск, сигн.,п.п., 11.800 м, 56 оп.знак, б/№	МСК-28	457524.33	3283106.74	утрачен	сохранился	сохранился

2. Сведения об использованных средствах измерений:							
№ п/п	Наименование и обозначение типа средства измерений - прибора (инструмента, аппаратуры)		Заводской или серийный номер средства измерений		Реквизиты свидетельства о поверке прибора (инструмента, аппаратуры) и (или) срок действия поверки		
1	2		3		4		
1	Trimble 5700		0220340501		С-ДЭМ/21-12-2023/304741387		
2	Trimble 5700		0220345854		С-ДЭМ/21-12-2023/304741386		
Сведения об уточняемых земельных участках							
1. Сведения о характерных точках границы уточняемого земельного участка с кадастровым номером 28:01:010281:3 :							
Система координат МСК-28							Зона № —
Обозначение характерных точек границ	Координаты, м				Метод определения координат	Формулы, примененные для расчета средней квадратической погрешности определения координат характерных точек границ (M _t), с подставленными в такие формулы значениями и итоговые (вычисленные) значения M _t , м	Описание закрепления точки
	содержатся в Едином государственном реестре недвижимости		определены в результате выполнения комплексных кадастровых работ				
	X	Y	X	Y			
1	2	3	4	5	6	7	8
н5У	—	—	455364.12	3286976.92	Метод спутниковых геодезических измерений (определений)	Mt = (Mt1 + Mt2) / 2 = (0,1 + 0,1) / 2 = 0,1 м	—
22	455343.56	3286999.00	—	—	Метод спутниковых геодезических измерений (определений)	Mt = (Mt1 + Mt2) / 2 = (0,1 + 0,1) / 2 = 0,1 м	—
8	455327.87	3286996.35	—	—	Метод спутниковых геодезических измерений (определений)	Mt = (Mt1 + Mt2) / 2 = (0,1 + 0,1) / 2 = 0,1 м	—
9	455331.24	3286973.26	—	—	Метод спутниковых геодезических измерений (определений)	Mt = (Mt1 + Mt2) / 2 = (0,1 + 0,1) / 2 = 0,1 м	—

19	455347.93	3286975.21	—	—	Метод спутниковых геодезических измерений (определений)	$Mt = (Mt1 + Mt2) / 2 = (0,1 + 0,1) / 2 = 0,1 \text{ м}$	—
20	455364.13	3286976.87	—	—	Метод спутниковых геодезических измерений (определений)	$Mt = (Mt1 + Mt2) / 2 = (0,1 + 0,1) / 2 = 0,1 \text{ м}$	—
21	455360.05	3287001.75	455360.05	3287001.75	Метод спутниковых геодезических измерений (определений)	$Mt = (Mt1 + Mt2) / 2 = (0,1 + 0,1) / 2 = 0,1 \text{ м}$	—
н6У	—	—	455329.18	3286996.67	Метод спутниковых геодезических измерений (определений)	$Mt = (Mt1 + Mt2) / 2 = (0,1 + 0,1) / 2 = 0,1 \text{ м}$	—
н4У	—	—	455332.07	3286973.09	Метод спутниковых геодезических измерений (определений)	$Mt = (Mt1 + Mt2) / 2 = (0,1 + 0,1) / 2 = 0,1 \text{ м}$	—
н5У	—	—	455364.12	3286976.92	Метод спутниковых геодезических измерений (определений)	$Mt = (Mt1 + Mt2) / 2 = (0,1 + 0,1) / 2 = 0,1 \text{ м}$	—

2. Сведения о частях границ уточняемого земельного участка с кадастровым номером 28:01:010281:3 :

Обозначение части границ		Горизонтальное проложение (S), м	Описание прохождения части границ	Сведения о согласовании местоположения границ(согласовано/спорное)
от т.	до т.			
1	2	3	4	5
н5У	21	25.16	—	согласовано
21	н6У	31.29	—	согласовано
н6У	н4У	23.76	—	согласовано
н4У	н5У	32.28	—	согласовано

3. Сведения о характеристиках уточняемого земельного участка с кадастровым номером 28:01:010281:3 :

№ п/п	Наименование характеристик земельного участка	Значение характеристики
1	2	3
1.	Адрес земельного участка	—

1	2	3
1.1.	Сведения о местоположении земельного участка (при отсутствии адреса) в структурированном в соответствии с федеральной информационной адресной системой виде	Амурская обл, г Благовещенск, ул Пионерская, д 132
1.2.	Дополнительные сведения о местоположении земельного участка	—
2.	Площадь земельного участка ± величина погрешности определения(вычисления) площади ($P \pm \Delta P$), м ²	777±10
3.	Формула, примененная для вычисления предельной погрешности определения площади земельного участка, с подставленными значениями и итоговые (вычисленные) значения (ΔP), м ²	$\Delta P = 3,5 \cdot M_t \cdot \sqrt{P_{\text{док}}} = 3,5 \cdot 0,10 \cdot \sqrt{795} = 10$
4.	Площадь земельного участка согласно сведениям Единого государственного реестра недвижимости ($P_{\text{кад}}$), м ²	795
5.	Оценка расхождения P и $P_{\text{кад}}$ ($P - P_{\text{кад}}$), м ²	-18
6.	Предельный минимальный и максимальный размеры земельного участка ($P_{\text{мин}}$ и $P_{\text{макс}}$), м ²	—
7.	Вид (виды) разрешенного использования	для размещения объектов бытового обслуживания, РЭУ
7.1.	Дополнительные сведения об использовании земельного участка	—
8.	Кадастровый или иной государственный учетный номер (инвентарный) здания, сооружения, объекта незавершенного строительства, расположенного на земельном участке	28:01:010281:54
9.	Сведения о земельных участках (землях общего пользования, территории общего пользования), посредством которых обеспечивается доступ	—
10.	Иные сведения	—

4. Пояснения к сведениям об уточняемом земельном участке с кадастровым номером 28:01:010281:3 :

1.	—
----	---

1. Сведения о характерных точках границы уточняемого земельного участка с кадастровым номером 28:01:010281:7 :

Система координат МСК-28					Зона № —		
Обозначение характерных точек границ	Координаты, м				Метод определения координат	Формулы, примененные для расчета средней квадратической погрешности определения координат характерных точек границ (М _т), с подставленными в такие формулы значениями и итоговые (вычисленные) значения М _т , м	Описание закрепления точки
	содержатся в Едином государственном реестре недвижимости		определены в результате выполнения комплексных кадастровых работ				
	X	Y	X	Y			

1	2	3	4	5	6	7	8
17	455382.27	3286867.22	455382.27	3286867.22	Метод спутниковых геодезических измерений (определений)	$Mt = (Mt1 + Mt2) / 2 = (0,1 + 0,1) / 2 = 0,1 \text{ м}$	—
н1У	—	—	455378.60	3286888.81	Метод спутниковых геодезических измерений (определений)	$Mt = (Mt1 + Mt2) / 2 = (0,1 + 0,1) / 2 = 0,1 \text{ м}$	—
18	455378.60	3286888.81	—	—	Метод спутниковых геодезических измерений (определений)	$Mt = (Mt1 + Mt2) / 2 = (0,1 + 0,1) / 2 = 0,1 \text{ м}$	—
16	455344.92	3286883.90	455344.92	3286883.90	Метод спутниковых геодезических измерений (определений)	$Mt = (Mt1 + Mt2) / 2 = (0,1 + 0,1) / 2 = 0,1 \text{ м}$	—
15	455348.69	3286862.02	455348.69	3286862.02	Метод спутниковых геодезических измерений (определений)	$Mt = (Mt1 + Mt2) / 2 = (0,1 + 0,1) / 2 = 0,1 \text{ м}$	—
17	455382.27	3286867.22	455382.27	3286867.22	Метод спутниковых геодезических измерений (определений)	$Mt = (Mt1 + Mt2) / 2 = (0,1 + 0,1) / 2 = 0,1 \text{ м}$	—

2. Сведения о частях границ уточняемого земельного участка с кадастровым номером 28:01:010281:7 :

Обозначение части границ		Горизонтальное проложение (S), м	Описание прохождения части границ	Сведения о согласовании местоположения границ(согласовано/спорное)
от т.	до т.			
1	2	3	4	5
17	н1У	21.90	—	согласовано
н1У	16	34.04	—	согласовано
16	15	22.20	—	—
15	17	33.98	—	—

3. Сведения о характеристиках уточняемого земельного участка с кадастровым номером 28:01:010281:7 :

№ п/п	Наименование характеристик земельного участка	Значение характеристики
1	2	3
1.	Адрес земельного участка	Амурская обл., г. Благовещенск, ул. Пролетарская, д. 30

1	2	3
1.1.	Сведения о местоположении земельного участка (при отсутствии адреса) в структурированном в соответствии с федеральной информационной адресной системой виде	—
1.2.	Дополнительные сведения о местоположении земельного участка	—
2.	Площадь земельного участка \pm величина погрешности определения(вычисления) площади ($P \pm \Delta P$), м ²	750 \pm 10
3.	Формула, примененная для вычисления предельной погрешности определения площади земельного участка, с подставленными значениями и итоговые (вычисленные) значения (ΔP), м ²	$\Delta P = 3,5 \cdot M_t \cdot \sqrt{P_{\text{док}}} = 3,5 \cdot 0,10 \cdot \sqrt{750} = 10$
4.	Площадь земельного участка согласно сведениям Единого государственного реестра недвижимости ($P_{\text{кад}}$), м ²	750
5.	Оценка расхождения P и $P_{\text{кад}}$ ($P - P_{\text{кад}}$), м ²	0
6.	Предельный минимальный и максимальный размеры земельного участка ($P_{\text{мин}}$ и $P_{\text{макс}}$), м ²	—
7.	Вид (виды) разрешенного использования	деловое управление, служебные гаражи, обслуживание автотранспорта
7.1.	Дополнительные сведения об использовании земельного участка	—
8.	Кадастровый или иной государственный учетный номер (инвентарный) здания, сооружения, объекта незавершенного строительства, расположенного на земельном участке	28:01:010281:37, 28:01:010281:52
9.	Сведения о земельных участках (землях общего пользования, территории общего пользования), посредством которых обеспечивается доступ	—
10.	Иные сведения	—
4. Пояснения к сведениям об уточняемом земельном участке с кадастровым номером 28:01:010281:7 :		
1.	—	
1. Сведения о характерных точках границы уточняемого земельного участка с кадастровым номером 28:01:010281:10 :		

Обозначение характерных точек границ	Координаты, м				Метод определения координат	Формулы, примененные для расчета средней квадратической погрешности определения координат характерных точек границ (M _t), с подставленными в такие формулы значениями и итоговые (вычисленные) значения M _t , м	Описание закрепления точки
	содержатся в Едином государственном реестре недвижимости		определены в результате выполнения комплексных кадастровых работ				
	X	Y	X	Y			
1	2	3	4	5	6	7	8
н7У	—	—	455316.63	3286970.82	Метод спутниковых геодезических измерений (определений)	Mt = (Mt1 + Mt2) / 2 = (0,1 + 0,1) / 2 = 0,1 м	—
н8У	—	—	455312.63	3286993.96	Метод спутниковых геодезических измерений (определений)	Mt = (Mt1 + Mt2) / 2 = (0,1 + 0,1) / 2 = 0,1 м	—
н9У	—	—	455296.12	3286991.52	Метод спутниковых геодезических измерений (определений)	Mt = (Mt1 + Mt2) / 2 = (0,1 + 0,1) / 2 = 0,1 м	—
н10У	—	—	455299.62	3286968.83	Метод спутниковых геодезических измерений (определений)	Mt = (Mt1 + Mt2) / 2 = (0,1 + 0,1) / 2 = 0,1 м	—
5	455312.47	3286993.80	—	—	Метод спутниковых геодезических измерений (определений)	Mt = (Mt1 + Mt2) / 2 = (0,1 + 0,1) / 2 = 0,1 м	—
14	455296.28	3286991.45	—	—	Метод спутниковых геодезических измерений (определений)	Mt = (Mt1 + Mt2) / 2 = (0,1 + 0,1) / 2 = 0,1 м	—
6	455299.75	3286967.96	—	—	Метод спутниковых геодезических	Mt = (Mt1 + Mt2) / 2 = (0,1 + 0,1) / 2 = 0,1 м	—

					измерений (определений)		
7	455315.95	3286970.71	—	—	Метод спутниковых геодезических измерений (определений)	$Mt = (Mt1 + Mt2) / 2 = (0,1 + 0,1) / 2 = 0,1 \text{ м}$	—
н7У	—	—	455316.63	3286970.82	Метод спутниковых геодезических измерений (определений)	$Mt = (Mt1 + Mt2) / 2 = (0,1 + 0,1) / 2 = 0,1 \text{ м}$	—

2. Сведения о частях границ уточняемого земельного участка с кадастровым номером 28:01:010281:10 :

Обозначение части границ		Горизонтальное проложение (S), м	Описание прохождения части границ	Сведения о согласовании местоположения границ(согласовано/спорное)
от т.	до т.			
1	2	3	4	5
н7У	н8У	23.48	—	согласовано
н8У	н9У	16.69	—	согласовано
н9У	н10У	22.96	—	согласовано
н10У	н7У	17.13	—	согласовано

3. Сведения о характеристиках уточняемого земельного участка с кадастровым номером 28:01:010281:10 :

№ п/п	Наименование характеристик земельного участка	Значение характеристики
1	2	3
1.	Адрес земельного участка	—
1.1.	Сведения о местоположении земельного участка (при отсутствии адреса) в структурированном в соответствии с федеральной информационной адресной системой виде	Амурская область, г Благовещенск, ул Высокая, д 175
1.2.	Дополнительные сведения о местоположении земельного участка	—
2.	Площадь земельного участка ± величина погрешности определения(вычисления) площади ($P \pm \Delta P$), м ²	392±7
3.	Формула, примененная для вычисления предельной погрешности определения площади земельного участка, с подставленными значениями и итоговые (вычисленные) значения (ΔP), м ²	$\Delta P = 3,5 \cdot M_t \cdot \sqrt{P_{\text{док}}} = 3,5 \cdot 0,10 \cdot \sqrt{386} = 7$
4.	Площадь земельного участка согласно сведениям Единого государственного реестра недвижимости ($P_{\text{кад}}$), м ²	386
5.	Оценка расхождения P и $P_{\text{кад}}$ ($P - P_{\text{кад}}$), м ²	6
6.	Предельный минимальный и максимальный размеры земельного участка ($P_{\text{мин}}$ и $P_{\text{макс}}$), м ²	—

1	2	3
7.	Вид (виды) разрешенного использования	Индивидуальное жилье
7.1.	Дополнительные сведения об использовании земельного участка	—
8.	Кадастровый или иной государственный учетный номер (инвентарный) здания, сооружения, объекта незавершенного строительства, расположенного на земельном участке	28:01:010288:47
9.	Сведения о земельных участках (землях общего пользования, территории общего пользования), посредством которых обеспечивается доступ	—
10.	Иные сведения	—

4. Пояснения к сведениям об уточняемом земельном участке с кадастровым номером 28:01:010281:10 :

1.	—
----	---

1. Сведения о характерных точках границы уточняемого земельного участка с кадастровым номером 28:01:010281:11 :

Система координат МСК-28					Зона № —		
Обозначение характерных точек границ	Координаты, м				Метод определения координат	Формулы, примененные для расчета средней квадратической погрешности определения координат характерных точек границ (M _t), с подставленными в такие формулы значениями и итоговые (вычисленные) значения M _t , м	Описание закрепления точки
	содержатся в Едином государственном реестре недвижимости		определены в результате выполнения комплексных кадастровых работ				
	X	Y	X	Y			
1	2	3	4	5	6	7	8
н2У	—	—	455368.03	3286953.59	Метод спутниковых геодезических измерений (определений)	Mt = (Mt1 + Mt2) / 2 = (0,1 + 0,1) / 2 = 0,1 м	—
20	—	—	455364.13	3286976.87	Метод спутниковых геодезических измерений (определений)	Mt = (Mt1 + Mt2) / 2 = (0,1 + 0,1) / 2 = 0,1 м	—
н3У	—	—	455364.12	3286976.92	Метод спутниковых геодезических измерений (определений)	Mt = (Mt1 + Mt2) / 2 = (0,1 + 0,1) / 2 = 0,1 м	—

н4У	—	—	455332.07	3286973.09	Метод спутниковых геодезических измерений (определений)	$Mt = (Mt1 + Mt2) / 2 = (0,1 + 0,1) / 2 = 0,1 \text{ м}$	—
10	—	—	455334.71	3286950.37	Метод спутниковых геодезических измерений (определений)	$Mt = (Mt1 + Mt2) / 2 = (0,1 + 0,1) / 2 = 0,1 \text{ м}$	—
н2У	—	—	455368.03	3286953.59	Метод спутниковых геодезических измерений (определений)	$Mt = (Mt1 + Mt2) / 2 = (0,1 + 0,1) / 2 = 0,1 \text{ м}$	—

2. Сведения о частях границ уточняемого земельного участка с кадастровым номером 28:01:010281:11 :

Обозначение части границ		Горизонтальное проложение (S), м	Описание прохождения части границ	Сведения о согласовании местоположения границ(согласовано/спорное)
от т.	до т.			
1	2	3	4	5
н2У	20	23.60	—	согласовано
20	н3У	0.05	—	согласовано
н3У	н4У	32.28	—	согласовано
н4У	10	22.87	—	согласовано
10	н2У	33.48	—	согласовано

3. Сведения о характеристиках уточняемого земельного участка с кадастровым номером 28:01:010281:11 :

№ п/п	Наименование характеристик земельного участка	Значение характеристики
1	2	3
1.	Адрес земельного участка	—
1.1.	Сведения о местоположении земельного участка (при отсутствии адреса) в структурированном в соответствии с федеральной информационной адресной системой виде	Амурская область, г Благовещенск, ул Пролетарская, д 22
1.2.	Дополнительные сведения о местоположении земельного участка	—
2.	Площадь земельного участка ± величина погрешности определения(вычисления) площади ($P \pm \Delta P$), м ²	764±10
3.	Формула, примененная для вычисления предельной погрешности определения площади земельного участка, с подставленными значениями и итоговые (вычисленные) значения (ΔP), м ²	$\Delta P = 3,5 \cdot M_t \cdot \sqrt{P_{\text{док}}} = 3,5 \cdot 0.10 \cdot \sqrt{773} = 10$
4.	Площадь земельного участка согласно сведениям Единого государственного реестра недвижимости ($P_{\text{кад}}$), м ²	773
5.	Оценка расхождения P и $P_{\text{кад}}$ ($P - P_{\text{кад}}$), м ²	-9

1	2	3
6.	Предельный минимальный и максимальный размеры земельного участка (Р _{мин} и Р _{макс}), м ²	—
7.	Вид (виды) разрешенного использования	Для строительства индивидуального жилого дома
7.1.	Дополнительные сведения об использовании земельного участка	—
8.	Кадастровый или иной государственный учетный номер (инвентарный) здания, сооружения, объекта незавершенного строительства, расположенного на земельном участке	—
9.	Сведения о земельных участках (землях общего пользования, территории общего пользования), посредством которых обеспечивается доступ	—
10.	Иные сведения	—

4. Пояснения к сведениям об уточняемом земельном участке с кадастровым номером 28:01:010281:11 :

1.	—
----	---

Сведения об уточняемых земельных участках, необходимые для исправления реестровых ошибок в сведениях о местоположении их границ

1. Сведения о характерных точках границ уточняемого земельного участка с кадастровым номером 28:01:010281:1

Система координат МСК-28

Зона № —

Обозначение характерных точек границ	Координаты, м				Метод определения координат	Формулы, примененные для расчета средней квадратической погрешности определения координат характерных точек границ (M _t), с подставленными в такие формулы значениями и итоговые (вычисленные) значения M _t , м	Описание закрепления точки
	содержатся в Едином государственном реестре недвижимости		определены в результате выполнения комплексных кадастровых работ				
	X	Y	X	Y			
1	2	3	4	5	6	7	8
н12У	—	—	455341.15	3286906.37	Метод спутниковых геодезических измерений (определений)	$M_t = (M_{t1} + M_{t2}) / 2 = (0,1 + 0,1) / 2 = 0,1 \text{ м}$	—
4	455309.66	3286902.29	—	—	Метод спутниковых геодезических измерений (определений)	$M_t = (M_{t1} + M_{t2}) / 2 = (0,1 + 0,1) / 2 = 0,1 \text{ м}$	—
1	455341.25	3286905.69	—	—	Метод спутниковых геодезических	$M_t = (M_{t1} + M_{t2}) / 2 = (0,1 + 0,1) / 2 = 0,1 \text{ м}$	—

					измерений (определений)		
2	455337.98	3286927.18	455337.98	3286927.18	Метод спутниковых геодезических измерений (определений)	$Mt = (Mt1 + Mt2) / 2 = (0,1 + 0,1) / 2 = 0,1 \text{ м}$	—
н14У	—	—	455337.78	3286928.57	Метод спутниковых геодезических измерений (определений)	$Mt = (Mt1 + Mt2) / 2 = (0,1 + 0,1) / 2 = 0,1 \text{ м}$	—
3	455306.29	3286925.18	455306.29	3286925.18	Метод спутниковых геодезических измерений (определений)	$Mt = (Mt1 + Mt2) / 2 = (0,1 + 0,1) / 2 = 0,1 \text{ м}$	—
н13У	—	—	455310.13	3286903.11	Метод спутниковых геодезических измерений (определений)	$Mt = (Mt1 + Mt2) / 2 = (0,1 + 0,1) / 2 = 0,1 \text{ м}$	—
н12У	—	—	455341.15	3286906.37	Метод спутниковых геодезических измерений (определений)	$Mt = (Mt1 + Mt2) / 2 = (0,1 + 0,1) / 2 = 0,1 \text{ м}$	—

2. Сведения о частях границ уточняемого земельного участка с кадастровым номером 28:01:010281:1

Обозначение части границ		Горизонтальное проложение (S), м	Описание прохождения части границ	Сведения о согласовании местоположения границ(согласовано/спорное)
от т.	до т.			
1	2	3	4	5
н12У	2	21.05	—	согласовано
2	н14У	1.40	—	согласовано
н14У	3	31.67	—	согласовано
3	н13У	22.40	—	согласовано
н13У	н12У	31.19	—	согласовано

3. Характеристики уточняемого земельного участка с кадастровым номером 28:01:010281:1

№ п/п	Наименование характеристик земельного участка	Значение характеристики
1	2	3
1.	Адрес земельного участка	—

1	2	3
1.1.	Сведения о местоположении земельного участка (при отсутствии адреса) в структурированном в соответствии с федеральной информационной адресной системой виде	Адрес ориентира: обл. Амурская г. Благовещенск ул. Высокая, дом 181, участок находится в км на на север от ориентира (Жилой дом)
1.2.	Дополнительные сведения о местоположении земельного участка	—
2.	Площадь земельного участка ± величина погрешности определения(вычисления) площади ($P \pm \Delta P$), м ²	704±9
3.	Формула, примененная для вычисления предельной погрешности определения площади земельного участка, с подставленными значениями и итоговые (вычисленные) значения (ΔP), м ²	$\Delta P = 3,5 \cdot M_t \cdot \sqrt{P_{\text{док}}} = 3,5 \cdot 0.10 \cdot \sqrt{711} = 9$
4.	Площадь земельного участка согласно сведениям Единого государственного реестра недвижимости ($P_{\text{кад}}$), м ²	711
5.	Оценка расхождения P и $P_{\text{кад}}$ ($P - P_{\text{кад}}$), м ²	-7
6.	Предельный минимальный и максимальный размеры земельного участка ($P_{\text{мин}}$ и $P_{\text{макс}}$), м ²	—
7.	Кадастровый или иной государственный учетный номер (инвентарный) здания, сооружения, объекта незавершенного строительства, расположенного на земельном участке	28:01:010281:41
8.	Вид (виды) разрешенного использования	Индивидуальное жилье
8.1.	Дополнительные сведения об использовании земельного участка	—
9.	Сведения о земельных участках (землях общего пользования, территории общего пользования), посредством которых обеспечивается доступ	—
10.	Иные сведения	—

4. Пояснения к сведениям об уточняемом земельном участке с кадастровым номером 28:01:010281:1 :

1.	—
----	---

1. Сведения о характерных точках границ уточняемого земельного участка с кадастровым номером 28:01:010281:9

Система координат МСК-28					Зона № —		
Обозначение характерных точек границ	Координаты, м				Метод определения координат	Формулы, примененные для расчета средней квадратической погрешности определения координат характерных точек границ (M _t), с подставленными в такие формулы значениями и итоговые (вычисленные) значения M _t , м	Описание закрепления точки
	содержатся в Едином государственном реестре недвижимости		определены в результате выполнения комплексных кадастровых работ				
	X	Y	X	Y			
1	2	3	4	5	6	7	8

н14У	—	—	455337.78	3286928.57	Метод спутниковых геодезических измерений (определений)	$Mt = (Mt1 + Mt2) / 2 = (0,1 + 0,1) / 2 = 0,1 \text{ м}$	—
2	455337.98	3286927.18	—	—	Метод спутниковых геодезических измерений (определений)	$Mt = (Mt1 + Mt2) / 2 = (0,1 + 0,1) / 2 = 0,1 \text{ м}$	—
10	455334.71	3286950.37	455334.71	3286950.37	Метод спутниковых геодезических измерений (определений)	$Mt = (Mt1 + Mt2) / 2 = (0,1 + 0,1) / 2 = 0,1 \text{ м}$	—
11	455313.32	3286946.81	455313.32	3286946.81	Метод спутниковых геодезических измерений (определений)	$Mt = (Mt1 + Mt2) / 2 = (0,1 + 0,1) / 2 = 0,1 \text{ м}$	—
12	455311.33	3286944.90	455311.33	3286944.90	Метод спутниковых геодезических измерений (определений)	$Mt = (Mt1 + Mt2) / 2 = (0,1 + 0,1) / 2 = 0,1 \text{ м}$	—
13	455303.43	3286943.87	455303.43	3286943.87	Метод спутниковых геодезических измерений (определений)	$Mt = (Mt1 + Mt2) / 2 = (0,1 + 0,1) / 2 = 0,1 \text{ м}$	—
3	455306.29	3286925.18	455306.29	3286925.18	Метод спутниковых геодезических измерений (определений)	$Mt = (Mt1 + Mt2) / 2 = (0,1 + 0,1) / 2 = 0,1 \text{ м}$	—
н14У	—	—	455337.78	3286928.57	Метод спутниковых геодезических измерений (определений)	$Mt = (Mt1 + Mt2) / 2 = (0,1 + 0,1) / 2 = 0,1 \text{ м}$	—

2. Сведения о частях границ уточняемого земельного участка с кадастровым номером 28:01:010281:9

Обозначение части границ		Горизонтальное проложение (S), м	Описание прохождения части границ	Сведения о согласовании местоположения границ (согласовано/спорное)
от т.	до т.			
1	2	3	4	5
н14У	10	22.02	—	согласовано
10	11	21.68	—	—

11	12	2.76	—	—
12	13	7.97	—	—
13	3	18.91	—	—
3	н14У	31.67	—	согласовано

3. Характеристики уточняемого земельного участка с кадастровым номером 28:01:010281:9

№ п/п	Наименование характеристик земельного участка	Значение характеристики
1	2	3
1.	Адрес земельного участка	—
1.1.	Сведения о местоположении земельного участка (при отсутствии адреса) в структурированном в соответствии с федеральной информационной адресной системой виде	Амурская область, г Благовещенск, ул Высокая, д 179
1.2.	Дополнительные сведения о местоположении земельного участка	—
2.	Площадь земельного участка ± величина погрешности определения(вычисления) площади ($P \pm \Delta P$), м ²	657±9
3.	Формула, примененная для вычисления предельной погрешности определения площади земельного участка, с подставленными значениями и итоговые (вычисленные) значения (ΔP), м ²	$\Delta P = 3,5 \cdot M_t \cdot \sqrt{P_{\text{док}}} = 3,5 \cdot 0.10 \cdot \sqrt{680} = 9$
4.	Площадь земельного участка согласно сведениям Единого государственного реестра недвижимости ($P_{\text{кад}}$), м ²	680
5.	Оценка расхождения P и $P_{\text{кад}}$ ($P - P_{\text{кад}}$), м ²	-23
6.	Предельный минимальный и максимальный размеры земельного участка ($P_{\text{мин}}$ и $P_{\text{макс}}$), м ²	—
7.	Кадастровый или иной государственный учетный номер (инвентарный) здания, сооружения, объекта незавершенного строительства, расположенного на земельном участке	28:01:010281:49
8.	Вид (виды) разрешенного использования	Индивидуальное жильё
8.1.	Дополнительные сведения об использовании земельного участка	—
9.	Сведения о земельных участках (землях общего пользования, территории общего пользования), посредством которых обеспечивается доступ	—
10.	Иные сведения	—

4. Пояснения к сведениям об уточняемом земельном участке с кадастровым номером 28:01:010281:9 :

1.	—
----	---

1. Сведения о характерных точках границ уточняемого земельного участка с кадастровым номером 28:01:010281:14

Система координат МСК-28	Зона № —
--------------------------	----------

Обозначение характерных точек границ	Координаты, м				Метод определения координат	Формулы, примененные для расчета средней квадратической погрешности определения координат характерных точек границ (M _t), с подставленными в такие формулы значениями и итоговые (вычисленные) значения M _t , м	Описание закрепления точки
	содержатся в Едином государственном реестре недвижимости		определены в результате выполнения комплексных кадастровых работ				
	X	Y	X	Y			
1	2	3	4	5	6	7	8
н7У	—	—	455316.63	3286970.82	Метод спутниковых геодезических измерений (определений)	$M_t = (M_{t1} + M_{t2}) / 2 = (0,1 + 0,1) / 2 = 0,1 \text{ м}$	—
н4У	—	—	455332.07	3286973.09	Метод спутниковых геодезических измерений (определений)	$M_t = (M_{t1} + M_{t2}) / 2 = (0,1 + 0,1) / 2 = 0,1 \text{ м}$	—
н6У	—	—	455329.18	3286996.67	Метод спутниковых геодезических измерений (определений)	$M_t = (M_{t1} + M_{t2}) / 2 = (0,1 + 0,1) / 2 = 0,1 \text{ м}$	—
н8У	—	—	455312.63	3286993.96	Метод спутниковых геодезических измерений (определений)	$M_t = (M_{t1} + M_{t2}) / 2 = (0,1 + 0,1) / 2 = 0,1 \text{ м}$	—
8	455327.87	3286996.35	—	—	Метод спутниковых геодезических измерений (определений)	$M_t = (M_{t1} + M_{t2}) / 2 = (0,1 + 0,1) / 2 = 0,1 \text{ м}$	—
5	455312.47	3286993.80	—	—	Метод спутниковых геодезических измерений (определений)	$M_t = (M_{t1} + M_{t2}) / 2 = (0,1 + 0,1) / 2 = 0,1 \text{ м}$	—
7	455315.95	3286970.71	—	—	Метод спутниковых геодезических измерений (определений)	$M_t = (M_{t1} + M_{t2}) / 2 = (0,1 + 0,1) / 2 = 0,1 \text{ м}$	—

9	455331.24	3286973.26	—	—	Метод спутниковых геодезических измерений (определений)	$M_t = (M_{t1} + M_{t2}) / 2 = (0,1 + 0,1) / 2 = 0,1 \text{ м}$	—
н7У	—	—	455316.63	3286970.82	Метод спутниковых геодезических измерений (определений)	$M_t = (M_{t1} + M_{t2}) / 2 = (0,1 + 0,1) / 2 = 0,1 \text{ м}$	—

2. Сведения о частях границ уточняемого земельного участка с кадастровым номером 28:01:010281:14

Обозначение части границ		Горизонтальное проложение (S), м	Описание прохождения части границ	Сведения о согласовании местоположения границ(согласовано/спорное)
от т.	до т.			
1	2	3	4	5
н7У	н4У	15.61	—	согласовано
н4У	н6У	23.76	—	согласовано
н6У	н8У	16.77	—	согласовано
н8У	н7У	23.48	—	согласовано

3. Характеристики уточняемого земельного участка с кадастровым номером 28:01:010281:14

№ п/п	Наименование характеристик земельного участка	Значение характеристики
1	2	3
1.	Адрес земельного участка	—
1.1.	Сведения о местоположении земельного участка (при отсутствии адреса) в структурированном в соответствии с федеральной информационной адресной системой виде	Амурская область, г Благовещенск, ул Пионерская, д 130
1.2.	Дополнительные сведения о местоположении земельного участка	—
2.	Площадь земельного участка ± величина погрешности определения(вычисления) площади ($P \pm \Delta P$), м ²	382±7
3.	Формула, примененная для вычисления предельной погрешности определения площади земельного участка, с подставленными значениями и итоговые (вычисленные) значения (ΔP), м ²	$\Delta P = 3,5 \cdot M_t \cdot \sqrt{P_{\text{док}}} = 3,5 \cdot 0,10 \cdot \sqrt{363} = 7$
4.	Площадь земельного участка согласно сведениям Единого государственного реестра недвижимости ($P_{\text{кад}}$), м ²	363
5.	Оценка расхождения P и $P_{\text{кад}}$ ($P - P_{\text{кад}}$), м ²	19
6.	Предельный минимальный и максимальный размеры земельного участка ($P_{\text{мин}}$ и $P_{\text{макс}}$), м ²	—
7.	Кадастровый или иной государственный учетный номер (инвентарный) здания, сооружения, объекта незавершенного строительства, расположенного на земельном участке	28:01:010281:44

1	2	3
8.	Вид (виды) разрешенного использования	Индивидуальный жилой дом
8.1.	Дополнительные сведения об использовании земельного участка	—
9.	Сведения о земельных участках (землях общего пользования, территории общего пользования), посредством которых обеспечивается доступ	—
10.	Иные сведения	—

4. Пояснения к сведениям об уточняемом земельном участке с кадастровым номером 28:01:010281:14 :

1.	—
----	---

1. Сведения о характерных точках границ уточняемого земельного участка с кадастровым номером 28:01:010281:15

Система координат МСК-28					Зона № —		
Обозначение характерных точек границ	Координаты, м				Метод определения координат	Формулы, примененные для расчета средней квадратической погрешности определения координат характерных точек границ (M _t), с подставленными в такие формулы значениями и итоговые (вычисленные) значения M _t , м	Описание закрепления точки
	содержатся в Едином государственном реестре недвижимости		определены в результате выполнения комплексных кадастровых работ				
	X	Y	X	Y			
1	2	3	4	5	6	7	8
13	455303.43	3286943.87	455303.43	3286943.87	Метод спутниковых геодезических измерений (определений)	M _t = (M _{t1} + M _{t2}) / 2 = (0,1 + 0,1) / 2 = 0,1 м	—
12	455311.33	3286944.90	455311.33	3286944.90	Метод спутниковых геодезических измерений (определений)	M _t = (M _{t1} + M _{t2}) / 2 = (0,1 + 0,1) / 2 = 0,1 м	—
11	455313.32	3286946.81	455313.32	3286946.81	Метод спутниковых геодезических измерений (определений)	M _t = (M _{t1} + M _{t2}) / 2 = (0,1 + 0,1) / 2 = 0,1 м	—
10	455334.71	3286950.37	455334.71	3286950.37	Метод спутниковых геодезических измерений (определений)	M _t = (M _{t1} + M _{t2}) / 2 = (0,1 + 0,1) / 2 = 0,1 м	—
н4У	—	—	455332.07	3286973.09	Метод спутниковых геодезических	M _t = (M _{t1} + M _{t2}) / 2 = (0,1 + 0,1) / 2 = 0,1 м	—

					измерений (определений)		
н7У	—	—	455316.63	3286970.82	Метод спутниковых геодезических измерений (определений)	$Mt = (Mt1 + Mt2) / 2 = (0,1 + 0,1) / 2 = 0,1 \text{ м}$	—
н11У	—	—	455299.65	3286968.83	Метод спутниковых геодезических измерений (определений)	$Mt = (Mt1 + Mt2) / 2 = (0,1 + 0,1) / 2 = 0,1 \text{ м}$	—
9	455331.24	3286973.26	—	—	Метод спутниковых геодезических измерений (определений)	$Mt = (Mt1 + Mt2) / 2 = (0,1 + 0,1) / 2 = 0,1 \text{ м}$	—
7	455315.95	3286970.71	—	—	Метод спутниковых геодезических измерений (определений)	$Mt = (Mt1 + Mt2) / 2 = (0,1 + 0,1) / 2 = 0,1 \text{ м}$	—
6	455299.75	3286967.96	—	—	Метод спутниковых геодезических измерений (определений)	$Mt = (Mt1 + Mt2) / 2 = (0,1 + 0,1) / 2 = 0,1 \text{ м}$	—
13	455303.43	3286943.87	455303.43	3286943.87	Метод спутниковых геодезических измерений (определений)	$Mt = (Mt1 + Mt2) / 2 = (0,1 + 0,1) / 2 = 0,1 \text{ м}$	—

2. Сведения о частях границ уточняемого земельного участка с кадастровым номером 28:01:010281:15

Обозначение части границ		Горизонтальное проложение (S), м	Описание прохождения части границ	Сведения о согласовании местоположения границ(согласовано/спорное)
от т.	до т.			
1	2	3	4	5
13	12	7.97	—	—
12	11	2.76	—	—
11	10	21.68	—	—
10	н4У	22.87	—	согласовано
н4У	н7У	15.61	—	согласовано
н7У	н11У	17.10	—	согласовано
н11У	13	25.24	—	согласовано

3. Характеристики уточняемого земельного участка с кадастровым номером 28:01:010281:15		
№ п/п	Наименование характеристик земельного участка	Значение характеристики
1	2	3
1.	Адрес земельного участка	—
1.1.	Сведения о местоположении земельного участка (при отсутствии адреса) в структурированном в соответствии с федеральной информационной адресной системой виде	Амурская обл, г Благовещенск, ул Высокая, д 177
1.2.	Дополнительные сведения о местоположении земельного участка	—
2.	Площадь земельного участка ± величина погрешности определения(вычисления) площади ($P \pm \Delta P$), м ²	765±10
3.	Формула, примененная для вычисления предельной погрешности определения площади земельного участка, с подставленными значениями и итоговые (вычисленные) значения (ΔP), м ²	$\Delta P = 3,5 \cdot M_t \cdot \sqrt{P_{\text{док}}} = 3,5 \cdot 0.10 \cdot \sqrt{751} = 10$
4.	Площадь земельного участка согласно сведениям Единого государственного реестра недвижимости ($P_{\text{кад}}$), м ²	751
5.	Оценка расхождения P и $P_{\text{кад}}$ ($P - P_{\text{кад}}$), м ²	14
6.	Предельный минимальный и максимальный размеры земельного участка ($P_{\text{мин}}$ и $P_{\text{макс}}$), м ²	—
7.	Кадастровый или иной государственный учетный номер (инвентарный) здания, сооружения, объекта незавершенного строительства, расположенного на земельном участке	28:01:010281:45
8.	Вид (виды) разрешенного использования	Жилой дом
8.1.	Дополнительные сведения об использовании земельного участка	—
9.	Сведения о земельных участках (землях общего пользования, территории общего пользования), посредством которых обеспечивается доступ	—
10.	Иные сведения	—
4. Пояснения к сведениям об уточняемом земельном участке с кадастровым номером 28:01:010281:15 :		
1.	—	
Описание местоположения зданий, сооружений, объектов незавершенного строительства на земельном участке		
1. Сведения о характерных точках контура объекта недвижимости с кадастровым номером 28:01:000000:8228		
Система координат МСК-28		Зона № —

Обозначение характерных точек контура	Содержатся в Едином государственном реестре недвижимости			Определены в ходе выполнения комплексных кадастровых работ			Метод определения координат	Формулы, примененные для расчета средней квадратической погрешности определения координат характерных точек границ (M_t), с подставленными в такие формулы значениями и итоговые (вычисленные) значения M_t , м
	Координаты, м		Радиус , м	Координаты, м		Радиус, м		
	X	Y	R	X	Y	R		
1	2	3	4	5	6	7	8	9
n13O	—	—	—	455358.47	3286796.8 8	—	Метод спутниковых геодезических измерений (определений)	$M_t = 0,1$ м
n14O	—	—	—	455357.60	3286802.4 5	—	Метод спутниковых геодезических измерений (определений)	$M_t = 0,1$ м
n15O	—	—	—	455350.49	3286801.2 0	—	Метод спутниковых геодезических измерений (определений)	$M_t = 0,1$ м
n16O	—	—	—	455351.43	3286795.6 3	—	Метод спутниковых геодезических измерений (определений)	$M_t = 0,1$ м
n13O	—	—	—	455358.47	3286796.8 8	—	Метод спутниковых геодезических измерений (определений)	$M_t = 0,1$ м

2. Сведения о характеристиках объекта недвижимости с кадастровым номером 28:01:000000:8228

№ п/п	Наименование характеристики	Значение характеристики
1	2	3
1.	Вид объекта недвижимости	здание

1	2	3
2.	Ранее присвоенный государственный учетный номер (инвентарный) здания, сооружения, объекта незавершенного строительства	—
3.	Кадастровый номер земельного участка (земельных участков), в границах которого (которых) расположены здание, сооружение, объект незавершенного строительства	28:01:010281:13
4.	Уникальный учетный номер кадастрового квартала, в границах которого расположены здание, сооружение, объект незавершенного строительства	28:01:010281
5.	Адрес здания, сооружения, объекта незавершенного строительства	—
5.1.	Сведения о местоположении здания, сооружения, объекта незавершенного строительства (при отсутствии адреса) в структурированном в соответствии с федеральной информационной адресной системой виде	Амурская область, г Благовещенск, ул Шевченко, д 127
5.2.	Дополнительные сведения о местоположении	—
6.	Иные сведения	—

3. Пояснения к сведениям об объекте недвижимости с кадастровым номером 28:01:000000:8228 :

1.	—
----	---

1. Сведения о характерных точках контура объекта недвижимости с кадастровым номером 28:01:010281:26

Система координат МСК-28							Зона № —	
Обозначение характерных точек контура	Содержатся в Едином государственном реестре недвижимости		Радиус , м	Определены в ходе выполнения комплексных кадастровых работ		Радиус, м	Метод определения координат	Формулы, примененные для расчета средней квадратической погрешности определения координат характерных точек границ (M _t), с подставленными в такие формулы значениями и итоговые (вычисленные) значения M _t , м
	Координаты, м			Координаты, м				
	X	Y	X	Y				
1	2	3	4	5	6	7	8	9
n9O	—	—	—	455331.93	3286815.68	—	Метод спутниковых геодезических измерений (определений)	Mt = 0,1 м
n10O	—	—	—	455331.16	3286821.76	—	Метод спутниковых геодезических измерений (определений)	Mt = 0,1 м

н11О	—	—	—	455323.32	3286820.7 5	—	Метод спутниковых геодезических измерений (определений)	Mt = 0,1 м
н12О	—	—	—	455324.09	3286814.6 8	—	Метод спутниковых геодезических измерений (определений)	Mt = 0,1 м
н9О	—	—	—	455331.93	3286815.6 8	—	Метод спутниковых геодезических измерений (определений)	Mt = 0,1 м

2. Сведения о характеристиках объекта недвижимости с кадастровым номером 28:01:010281:26

№ п/п	Наименование характеристики	Значение характеристики
1	2	3
1.	Вид объекта недвижимости	здание
2.	Ранее присвоенный государственный учетный номер (инвентарный) здания, сооружения, объекта незавершенного строительства	—
3.	Кадастровый номер земельного участка (земельных участков), в границах которого (которых) расположены здание, сооружение, объект незавершенного строительства	28:01:010281:19
4.	Уникальный учетный номер кадастрового квартала, в границах которого расположены здание, сооружение, объект незавершенного строительства	28:01:010281
5.	Адрес здания, сооружения, объекта незавершенного строительства	—
5.1.	Сведения о местоположении здания, сооружения, объекта незавершенного строительства (при отсутствии адреса) в структурированном в соответствии с федеральной информационной адресной системой виде	Амурская область, г Благовещенск, ул Высокая, д 189
5.2.	Дополнительные сведения о местоположении	—
6.	Иные сведения	—

3. Пояснения к сведениям об объекте недвижимости с кадастровым номером 28:01:010281:26 :

1.	—
----	---

1. Сведения о характерных точках контура объекта недвижимости с кадастровым номером 28:01:010281:27

Система координат МСК-28							Зона № —	
Обозначение характерных точек контура	Содержатся в Едином государственном реестре недвижимости			Определены в ходе выполнения комплексных кадастровых работ			Метод определения координат	Формулы, примененные для расчета средней квадратической погрешности определения координат характерных точек границ (M_t), с подставленными в такие формулы значениями и итоговые (вычисленные) значения M_t , м
	Координаты, м		Радиус , м	Координаты, м		Радиус, м		
	X	Y	R	X	Y	R		
1	2	3	4	5	6	7	8	9
н170	—	—	—	455333.91	3286865.7 4	—	Метод спутниковых геодезических измерений (определений)	$M_t = 0,1$ м
н180	—	—	—	455332.80	3286875.0 1	—	Метод спутниковых геодезических измерений (определений)	$M_t = 0,1$ м
н190	—	—	—	455325.75	3286874.1 7	—	Метод спутниковых геодезических измерений (определений)	$M_t = 0,1$ м
н200	—	—	—	455326.86	3286864.8 9	—	Метод спутниковых геодезических измерений (определений)	$M_t = 0,1$ м
н170	—	—	—	455333.91	3286865.7 4	—	Метод спутниковых геодезических измерений (определений)	$M_t = 0,1$ м
2. Сведения о характеристиках объекта недвижимости с кадастровым номером 28:01:010281:27								
№ п/п	Наименование характеристики						Значение характеристики	
1	2						3	
1.	Вид объекта недвижимости						здание	

1	2	3
2.	Ранее присвоенный государственный учетный номер (инвентарный) здания, сооружения, объекта незавершенного строительства	—
3.	Кадастровый номер земельного участка (земельных участков), в границах которого (которых) расположены здание, сооружение, объект незавершенного строительства	28:01:010281:17
4.	Уникальный учетный номер кадастрового квартала, в границах которого расположены здание, сооружение, объект незавершенного строительства	28:01:010281
5.	Адрес здания, сооружения, объекта незавершенного строительства	—
5.1.	Сведения о местоположении здания, сооружения, объекта незавершенного строительства (при отсутствии адреса) в структурированном в соответствии с федеральной информационной адресной системой виде	Амурская область, г Благовещенск, ул Высокая, д 185
5.2.	Дополнительные сведения о местоположении	—
6.	Иные сведения	—

3. Пояснения к сведениям об объекте недвижимости с кадастровым номером 28:01:010281:27 :

1.	—
----	---

1. Сведения о характерных точках контура объекта недвижимости с кадастровым номером 28:01:010281:36

Система координат МСК-28							Зона № —	
Обозначение характерных точек контура	Содержатся в Едином государственном реестре недвижимости			Определены в ходе выполнения комплексных кадастровых работ			Метод определения координат	Формулы, примененные для расчета средней квадратической погрешности определения координат характерных точек границ (M _t), с подставленными в такие формулы значениями и итоговые (вычисленные) значения M _t , м
	Координаты, м		Радиус, м	Координаты, м		Радиус, м		
	X	Y	R	X	Y	R		
1	2	3	4	5	6	7	8	9
n1O	—	—	—	455375.87	3286828.7 ₉	—	Метод спутниковых геодезических измерений (определений)	M _t = 0,1 м
n2O	—	—	—	455373.30	3286842.0 ₇	—	Метод спутниковых геодезических измерений (определений)	M _t = 0,1 м

н3О	—	—	—	455355.69	3286838.6 4	—	Метод спутниковых геодезических измерений (определений)	Mt = 0,1 м
н4О	—	—	—	455358.26	3286825.3 6	—	Метод спутниковых геодезических измерений (определений)	Mt = 0,1 м
н1О	—	—	—	455375.87	3286828.7 9	—	Метод спутниковых геодезических измерений (определений)	Mt = 0,1 м

2. Сведения о характеристиках объекта недвижимости с кадастровым номером 28:01:010281:36

№ п/п	Наименование характеристики	Значение характеристики
1	2	3
1.	Вид объекта недвижимости	здание
2.	Ранее присвоенный государственный учетный номер (инвентарный) здания, сооружения, объекта незавершенного строительства	—
3.	Кадастровый номер земельного участка (земельных участков), в границах которого (которых) расположены здание, сооружение, объект незавершенного строительства	28:01:010281:8
4.	Уникальный учетный номер кадастрового квартала, в границах которого расположены здание, сооружение, объект незавершенного строительства	28:01:010281
5.	Адрес здания, сооружения, объекта незавершенного строительства	—
5.1.	Сведения о местоположении здания, сооружения, объекта незавершенного строительства (при отсутствии адреса) в структурированном в соответствии с федеральной информационной адресной системой виде	Амурская область, г Благовещенск, ул Пролетарская, д 34
5.2.	Дополнительные сведения о местоположении	—
6.	Иные сведения	—

3. Пояснения к сведениям об объекте недвижимости с кадастровым номером 28:01:010281:36 :

1.	—
----	---

1. Сведения о характерных точках контура объекта недвижимости с кадастровым номером 28:01:010281:41

Система координат МСК-28							Зона № —	
Обозначение характерных точек контура	Содержатся в Едином государственном реестре недвижимости			Определены в ходе выполнения комплексных кадастровых работ			Метод определения координат	Формулы, примененные для расчета средней квадратической погрешности определения координат характерных точек границ (M_t), с подставленными в такие формулы значениями и итоговые (вычисленные) значения M_t , м
	Координаты, м		Радиус , м	Координаты, м		Радиус, м		
	X	Y	R	X	Y	R		
1	2	3	4	5	6	7	8	9
н21О	—	—	—	455329.42	3286910.9 2	—	Метод спутниковых геодезических измерений (определений)	$M_t = 0,1$ м
н22О	—	—	—	455327.64	3286923.8 5	—	Метод спутниковых геодезических измерений (определений)	$M_t = 0,1$ м
н23О	—	—	—	455317.61	3286922.4 8	—	Метод спутниковых геодезических измерений (определений)	$M_t = 0,1$ м
н24О	—	—	—	455319.40	3286909.5 4	—	Метод спутниковых геодезических измерений (определений)	$M_t = 0,1$ м
н21О	—	—	—	455329.42	3286910.9 2	—	Метод спутниковых геодезических измерений (определений)	$M_t = 0,1$ м
2. Сведения о характеристиках объекта недвижимости с кадастровым номером 28:01:010281:41								
№ п/п	Наименование характеристики						Значение характеристики	
1	2						3	
1.	Вид объекта недвижимости						здание	

1	2	3
2.	Ранее присвоенный государственный учетный номер (инвентарный) здания, сооружения, объекта незавершенного строительства	—
3.	Кадастровый номер земельного участка (земельных участков), в границах которого (которых) расположены здание, сооружение, объект незавершенного строительства	28:01:010281:1
4.	Уникальный учетный номер кадастрового квартала, в границах которого расположены здание, сооружение, объект незавершенного строительства	28:01:010281
5.	Адрес здания, сооружения, объекта незавершенного строительства	—
5.1.	Сведения о местоположении здания, сооружения, объекта незавершенного строительства (при отсутствии адреса) в структурированном в соответствии с федеральной информационной адресной системой виде	Амурская область, г.Благовещенск, УЛИЦА ВЫСОКАЯ, д.181
5.2.	Дополнительные сведения о местоположении	—
6.	Иные сведения	—

3. Пояснения к сведениям об объекте недвижимости с кадастровым номером 28:01:010281:41 :

1.	—
----	---

1. Сведения о характерных точках контура объекта недвижимости с кадастровым номером 28:01:010281:42

Система координат МСК-28							Зона № —	
Обозначение характерных точек контура	Содержатся в Едином государственном реестре недвижимости			Определены в ходе выполнения комплексных кадастровых работ			Метод определения координат	Формулы, примененные для расчета средней квадратической погрешности определения координат характерных точек границ (M _t), с подставленными в такие формулы значениями и итоговые (вычисленные) значения M _t , м
	Координаты, м		Радиус, м	Координаты, м		Радиус, м		
	X	Y		X	Y			
1	2	3	4	5	6	7	8	9
н5О	—	—	—	455337.42	3286792.5 2	—	Метод спутниковых геодезических измерений (определений)	M _t = 0,1 м
н6О	—	—	—	455336.51	3286799.0 4	—	Метод спутниковых геодезических измерений (определений)	M _t = 0,1 м

н7О	—	—	—	455326.50	3286797.6 4	—	Метод спутниковых геодезических измерений (определений)	Mt = 0,1 м
н8О	—	—	—	455327.41	3286791.1 1	—	Метод спутниковых геодезических измерений (определений)	Mt = 0,1 м
н5О	—	—	—	455337.42	3286792.5 2	—	Метод спутниковых геодезических измерений (определений)	Mt = 0,1 м

2. Сведения о характеристиках объекта недвижимости с кадастровым номером 28:01:010281:42

№ п/п	Наименование характеристики	Значение характеристики
1	2	3
1.	Вид объекта недвижимости	здание
2.	Ранее присвоенный государственный учетный номер (инвентарный) здания, сооружения, объекта незавершенного строительства	—
3.	Кадастровый номер земельного участка (земельных участков), в границах которого (которых) расположены здание, сооружение, объект незавершенного строительства	28:01:010281:20
4.	Уникальный учетный номер кадастрового квартала, в границах которого расположены здание, сооружение, объект незавершенного строительства	28:01:010281
5.	Адрес здания, сооружения, объекта незавершенного строительства	—
5.1.	Сведения о местоположении здания, сооружения, объекта незавершенного строительства (при отсутствии адреса) в структурированном в соответствии с федеральной информационной адресной системой виде	Амурская область, г.Благовещенск, УЛИЦА ВЫСОКАЯ, д.191
5.2.	Дополнительные сведения о местоположении	—
6.	Иные сведения	—

3. Пояснения к сведениям об объекте недвижимости с кадастровым номером 28:01:010281:42 :

1.	—
----	---

1. Сведения о характерных точках контура объекта недвижимости с кадастровым номером 28:01:010281:44

Система координат МСК-28							Зона № —	
Обозначение характерных точек контура	Содержатся в Едином государственном реестре недвижимости			Определены в ходе выполнения комплексных кадастровых работ			Метод определения координат	Формулы, примененные для расчета средней квадратической погрешности определения координат характерных точек границ (M_t), с подставленными в такие формулы значениями и итоговые (вычисленные) значения M_t , м
	Координаты, м		Радиус , м	Координаты, м		Радиус, м		
	X	Y	R	X	Y	R		
1	2	3	4	5	6	7	8	9
н29О	—	—	—	455314.24	3286985.1 7	—	Метод спутниковых геодезических измерений (определений)	$M_t = 0,1$ м
н30О	—	—	—	455320.88	3286986.2 2	—	Метод спутниковых геодезических измерений (определений)	$M_t = 0,1$ м
н31О	—	—	—	455319.52	3286994.8 3	—	Метод спутниковых геодезических измерений (определений)	$M_t = 0,1$ м
н32О	—	—	—	455312.89	3286993.7 9	—	Метод спутниковых геодезических измерений (определений)	$M_t = 0,1$ м
н29О	—	—	—	455314.24	3286985.1 7	—	Метод спутниковых геодезических измерений (определений)	$M_t = 0,1$ м
2. Сведения о характеристиках объекта недвижимости с кадастровым номером 28:01:010281:44								
№ п/п	Наименование характеристики						Значение характеристики	
1	2						3	
1.	Вид объекта недвижимости						здание	

1	2	3
2.	Ранее присвоенный государственный учетный номер (инвентарный) здания, сооружения, объекта незавершенного строительства	—
3.	Кадастровый номер земельного участка (земельных участков), в границах которого (которых) расположены здание, сооружение, объект незавершенного строительства	28:01:010281:14
4.	Уникальный учетный номер кадастрового квартала, в границах которого расположены здание, сооружение, объект незавершенного строительства	28:01:010281
5.	Адрес здания, сооружения, объекта незавершенного строительства	—
5.1.	Сведения о местоположении здания, сооружения, объекта незавершенного строительства (при отсутствии адреса) в структурированном в соответствии с федеральной информационной адресной системой виде	Амурская область, г Благовещенск, ул Пионерская, д 130
5.2.	Дополнительные сведения о местоположении	—
6.	Иные сведения	—

3. Пояснения к сведениям об объекте недвижимости с кадастровым номером 28:01:010281:44 :

1.	—
----	---

1. Сведения о характерных точках контура объекта недвижимости с кадастровым номером 28:01:010281:45

Система координат МСК-28							Зона № —	
Обозначение характерных точек контура	Содержатся в Едином государственном реестре недвижимости		Радиус , м	Определены в ходе выполнения комплексных кадастровых работ		Радиус, м	Метод определения координат	Формулы, примененные для расчета средней квадратической погрешности определения координат характерных точек границ (M _t), с подставленными в такие формулы значениями и итоговые (вычисленные) значения M _t , м
	Координаты, м			Координаты, м				
	X	Y	X	Y				
1	2	3	4	5	6	7	8	9
н250	—	—	—	455311.92	3286949.7 6	—	Метод спутниковых геодезических измерений (определений)	M _t = 0,1 м
н260	—	—	—	455310.85	3286956.6 8	—	Метод спутниковых геодезических измерений (определений)	M _t = 0,1 м

н270	—	—	—	455302.40	3286955.4 2	—	Метод спутниковых геодезических измерений (определений)	Mt = 0,1 м
н280	—	—	—	455303.47	3286948.5 0	—	Метод спутниковых геодезических измерений (определений)	Mt = 0,1 м
н250	—	—	—	455311.92	3286949.7 6	—	Метод спутниковых геодезических измерений (определений)	Mt = 0,1 м

2. Сведения о характеристиках объекта недвижимости с кадастровым номером 28:01:010281:45

№ п/п	Наименование характеристики	Значение характеристики
1	2	3
1.	Вид объекта недвижимости	здание
2.	Ранее присвоенный государственный учетный номер (инвентарный) здания, сооружения, объекта незавершенного строительства	—
3.	Кадастровый номер земельного участка (земельных участков), в границах которого (которых) расположены здание, сооружение, объект незавершенного строительства	28:01:010281:15
4.	Уникальный учетный номер кадастрового квартала, в границах которого расположены здание, сооружение, объект незавершенного строительства	28:01:010281
5.	Адрес здания, сооружения, объекта незавершенного строительства	—
5.1.	Сведения о местоположении здания, сооружения, объекта незавершенного строительства (при отсутствии адреса) в структурированном в соответствии с федеральной информационной адресной системой виде	Амурская область, г.Благовещенск, УЛИЦА ВЫСОКАЯ, д.177
5.2.	Дополнительные сведения о местоположении	—
6.	Иные сведения	—

3. Пояснения к сведениям об объекте недвижимости с кадастровым номером 28:01:010281:45 :

1.	—
----	---

1. Сведения о характерных точках контура объекта недвижимости с кадастровым номером 28:01:010288:47

Система координат МСК-28							Зона № —	
Обозначение характерных точек контура	Содержатся в Едином государственном реестре недвижимости			Определены в ходе выполнения комплексных кадастровых работ			Метод определения координат	Формулы, примененные для расчета средней квадратической погрешности определения координат характерных точек границ (M_t), с подставленными в такие формулы значениями и итоговые (вычисленные) значения M_t , м
	Координаты, м		Радиус , м	Координаты, м		Радиус, м		
	X	Y	R	X	Y	R		
1	2	3	4	5	6	7	8	9
н33О	—	—	—	455304.27	3286985.6 7	—	Метод спутниковых геодезических измерений (определений)	$M_t = 0,1$ м
н34О	—	—	—	455303.26	3286992.3 4	—	Метод спутниковых геодезических измерений (определений)	$M_t = 0,1$ м
н35О	—	—	—	455296.39	3286991.3 3	—	Метод спутниковых геодезических измерений (определений)	$M_t = 0,1$ м
н36О	—	—	—	455297.41	3286984.6 6	—	Метод спутниковых геодезических измерений (определений)	$M_t = 0,1$ м
н33О	—	—	—	455304.27	3286985.6 7	—	Метод спутниковых геодезических измерений (определений)	$M_t = 0,1$ м
2. Сведения о характеристиках объекта недвижимости с кадастровым номером 28:01:010288:47								
№ п/п	Наименование характеристики						Значение характеристики	
1	2						3	
1.	Вид объекта недвижимости						здание	

1	2	3
2.	Ранее присвоенный государственный учетный номер (инвентарный) здания, сооружения, объекта незавершенного строительства	—
3.	Кадастровый номер земельного участка (земельных участков), в границах которого (которых) расположены здание, сооружение, объект незавершенного строительства	28:01:010281:10
4.	Уникальный учетный номер кадастрового квартала, в границах которого расположены здание, сооружение, объект незавершенного строительства	28:01:010281
5.	Адрес здания, сооружения, объекта незавершенного строительства	—
5.1.	Сведения о местоположении здания, сооружения, объекта незавершенного строительства (при отсутствии адреса) в структурированном в соответствии с федеральной информационной адресной системой виде	Амурская область, г Благовещенск, ул Высокая, д 175
5.2.	Дополнительные сведения о местоположении	—
6.	Иные сведения	—
3. Пояснения к сведениям об объекте недвижимости с кадастровым номером 28:01:010288:47 :		
1.	—	

Схема границ земельных участков



Масштаб 1: 700

Условные обозначения приведены на отдельной странице в конце раздела.

Условные обозначения:





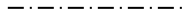




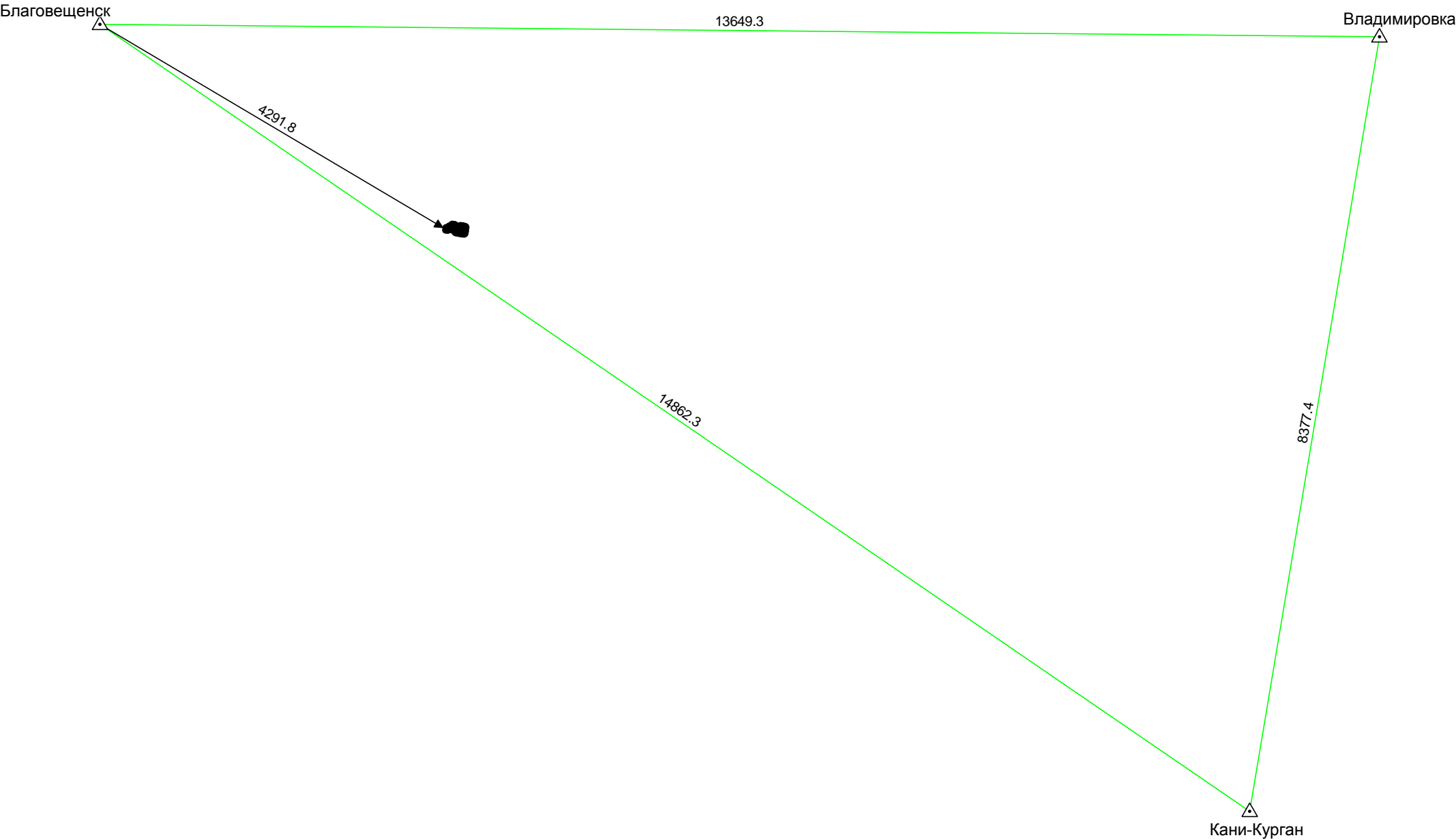








	– существующая часть границы земельного участка,
	– вновь образованная или уточненная часть границы земельного участка,
	– характерная точка границы земельного участка,
	– часть контура здания, сооружения, объекта незавершенного строительства, образованного проекцией существующего наземного конструктивного элемента здания, сооружения, объекта незавершенного строительства,
	– часть контура здания, сооружения, объекта незавершенного строительства, образованного проекцией вновь образованного наземного конструктивного элемента здания, сооружения, объекта незавершенного строительства,
	– часть контура здания, сооружения, объекта незавершенного строительства, образованного проекцией существующего надземного конструктивного элемента здания, сооружения, объекта незавершенного строительства,
	– часть контура здания, сооружения, объекта незавершенного строительства, образованного проекцией вновь образованного надземного конструктивного элемента здания, сооружения, объекта незавершенного строительства,
	– часть контура здания, сооружения, объекта незавершенного строительства, образованного проекцией существующего подземного конструктивного элемента здания, сооружения, объекта незавершенного строительства,
	– часть контура здания, сооружения, объекта незавершенного строительства, образованного проекцией вновь образованного подземного конструктивного элемента здания, сооружения, объекта незавершенного строительства,
	– характерная точка контура здания,









Схема геодезических построений



Условные обозначения приведены на отдельной странице в конце раздела.

Условные обозначения:

	– существующая часть границы земельного участка,
	– характерная точка границы земельного участка,
	– часть контура здания, сооружения, объекта незавершенного строительства, образованного проекцией существующего наземного конструктивного элемента здания, сооружения, объекта незавершенного строительства,
	– часть контура здания, сооружения, объекта незавершенного строительства, образованного проекцией существующего надземного конструктивного элемента здания, сооружения, объекта незавершенного строительства,
	– часть контура здания, сооружения, объекта незавершенного строительства, образованного проекцией существующего подземного конструктивного элемента здания, сооружения, объекта незавершенного строительства,
	– пункт государственной геодезической сети,
	– направления геодезических построений при создании съемочного обоснования,
	контур здания, сооружения, объекта незавершенного строительства, размеры которого не могут быть переданы в масштабе графической части

	– вновь образованная или уточненная часть границы земельного участка,
	– характерная точка контура здания,
	– часть контура здания, сооружения, объекта незавершенного строительства, образованного проекцией вновь образованного наземного конструктивного элемента здания, сооружения, объекта незавершенного строительства,
	– часть контура здания, сооружения, объекта незавершенного строительства, образованного проекцией вновь образованного надземного конструктивного элемента здания, сооружения, объекта незавершенного строительства,
	– часть контура здания, сооружения, объекта незавершенного строительства, образованного проекцией вновь образованного подземного конструктивного элемента здания, сооружения, объекта незавершенного строительства,
	– пункт опорной межевой сети,
	– направления геодезических построений при определении координат характерных точек границ земельного участка,
	контур сооружения, объекта незавершенного строительства, представляющий собой окружность, размеры которой не могут быть переданы в масштабе графической части