

ПРОТОКОЛ

заседания согласительной комиссии
по вопросу согласования местоположения границ земельных участков,
расположенных в границах кадастровых кварталов
с учетным номером 28:01:130046

при выполнении комплексных кадастровых работ в соответствии с
муниципальным контрактом

от " 27 " марта 20 23 г. № 2023.0064
г. Благовещенск, ул. Ленина, 133, каб. 223

г. Благовещенск, в режиме ВКС
(место проведения заседания)

" 20 " января 20 26 г.

№ 02

Присутствовали:

Председатель комиссии:

Воронов Александр Евгеньевич
(ф.и.о.)

Заместитель мэра города Благовещенска
(место работы и должность)²

Члены комиссии:

- Груничева Татьяна Геннадьевна
(ф.и.о.) Начальник информационно-картографического отдела
министерства имущественных отношений Амурской области
(место работы и должность)²
- Кочмарчук Роман Стефанович
(ф.и.о.) Заместитель руководителя Управления Росреестра по
Амурской области
(место работы и должность)²
- Покарева Ольга Михайловна
(ф.и.о.) Начальник земельного управления администрации города
Благовещенска, секретарь комиссии
(место работы и должность)²

Приглашенные лица:

- Товпик Александр Викторович
(ф.и.о.) Заместитель начальника земельного управления
администрации города Благовещенска
(место работы и должность)²

Правообладатели земельных участков (заинтересованные лица):

№ п/п	Фамилия, имя, отчество заинтересованного лица или его представителя (отчество указывается при наличии)	Реквизиты документа, подтверждающего полномочия представителя заинтересованного лица (заполняется в случае участия представителя заинтересованного лица)	Сведения о земельных участках	
			Адрес (местоположение) и кадастровый номер земельного участка	Вид права на земельный участок
1	-	-	-	-

Повестка дня заседания:

Согласование местоположения границ земельных участков в рамках гарантийных обязательств при выполнении ККР, проблемные вопросы, возникшие в ходе подготовки

1. КТПР

(вопрос повестки дня заседания)

Докладчик: Товпик А.В.

(ф.и.о.)

Рассмотрение вопроса повестки дня № 1 :

Согласование местоположения границ земельных участков при выполнении ККР, проблемные вопросы, возникшие в ходе подготовки КТПР

(рассматриваемый вопрос повестки дня заседания)

Слушали:

1. Товпика А.В.

(ф.и.о.)

Краткое содержание выступлений:

В администрацию города Благовещенска поступили сведения от правообладателя земельного участка с кадастровым номером 28:01:130046:80 о наличии ошибок в сведениях о земельном участке, допущенных при выполнении ККР в рамках исполнения муниципального контракта на выполнение ККР от 27.03.2023 № 2023.0064. Подрядчиком исправлены указанные ошибки, границы земельных участков установлены по фактическим границам на местности.

Перечень документов, представленных на рассмотрение комиссии по повестке дня № 1 :

1	КТПР кадастрового квартала 28:01:130046	от 14.11.2025 № б/н
---	---	---------------------

Решили:

- рекомендовать КТПР к утверждению.

(содержание принятого решения и обоснование его принятия, в том числе ссылки на положения федеральных законов, реквизиты документов, рассмотренных комиссией, послуживших основанием для принятия решения)

Результаты голосования:

“за”	“против”	“воздержались”
4	0	0

Особое мнение:

Подпись:




Председатель комиссии


(подпись)

Воронов А.Е.

(ф.и.о.)

Члены комиссии:

1.	(подпись) 	Груничева Т.Г. (ф.и.о.)
2.	(подпись) 	Удовенко Т.А. <i>Космарчук Т.С.</i> (ф.и.о.)
3.	(подпись) 	Покарева О.М. (ф.и.о.)
4.	(подпись)	Баяндина Ю.С. (ф.и.о.)

С решением комиссии ознакомлены:

1.	(дата)	(подпись)	(ф.и.о.)
2.	(дата)	(подпись)	(ф.и.о.)
3.	(дата)	(подпись)	(ф.и.о.)

Члены комиссии:

1.	(подпись)	Груничева Т.Г.
2.	(подпись)	(ф.и.о.)
3.	(подпись)	Кочмарчук Р.С.
4.	(подпись)	(ф.и.о.)
	(подпись)	Покарева О.М.
		(ф.и.о.)
		Баяндина Ю.С.
		(ф.и.о.)

С решением комиссии ознакомлены:

1.	(дата)	(подпись)	(ф.и.о.)
2.	(дата)	(подпись)	(ф.и.о.)
3.	(дата)	(подпись)	(ф.и.о.)