



Администрация города Благовещенска  
Амурской области

14.12.2017

**ПОСТАНОВЛЕНИЕ**

№ 4533

г. Благовещенск

О внесении изменений в  
постановление администрации  
города Благовещенска от  
31.08.2017 № 2977

В связи с уточнением местоположения границ земельного участка в ходе проведения кадастровых работ

**постановляю:**

1. Внести в постановление администрации города Благовещенска от 31.08.2017 № 2977 «Об изъятии для муниципальных нужд земельного участка с кадастровым номером 28:01:010093:54 и жилого помещения в многоквартирном доме, расположенном по адресу: город Благовещенск, ул. Горького, д. 26, признанном аварийным и подлежащим сносу» следующие изменения:

1.1 в пункте 1 слова «площадью 576 кв. м» заменить словами «площадью 695 кв. м»;

1.2 схему расположения земельного участка на кадастровом плане территории заменить схемой расположения земельного участка на кадастровом плане территории, прилагаемой к настоящему постановлению.

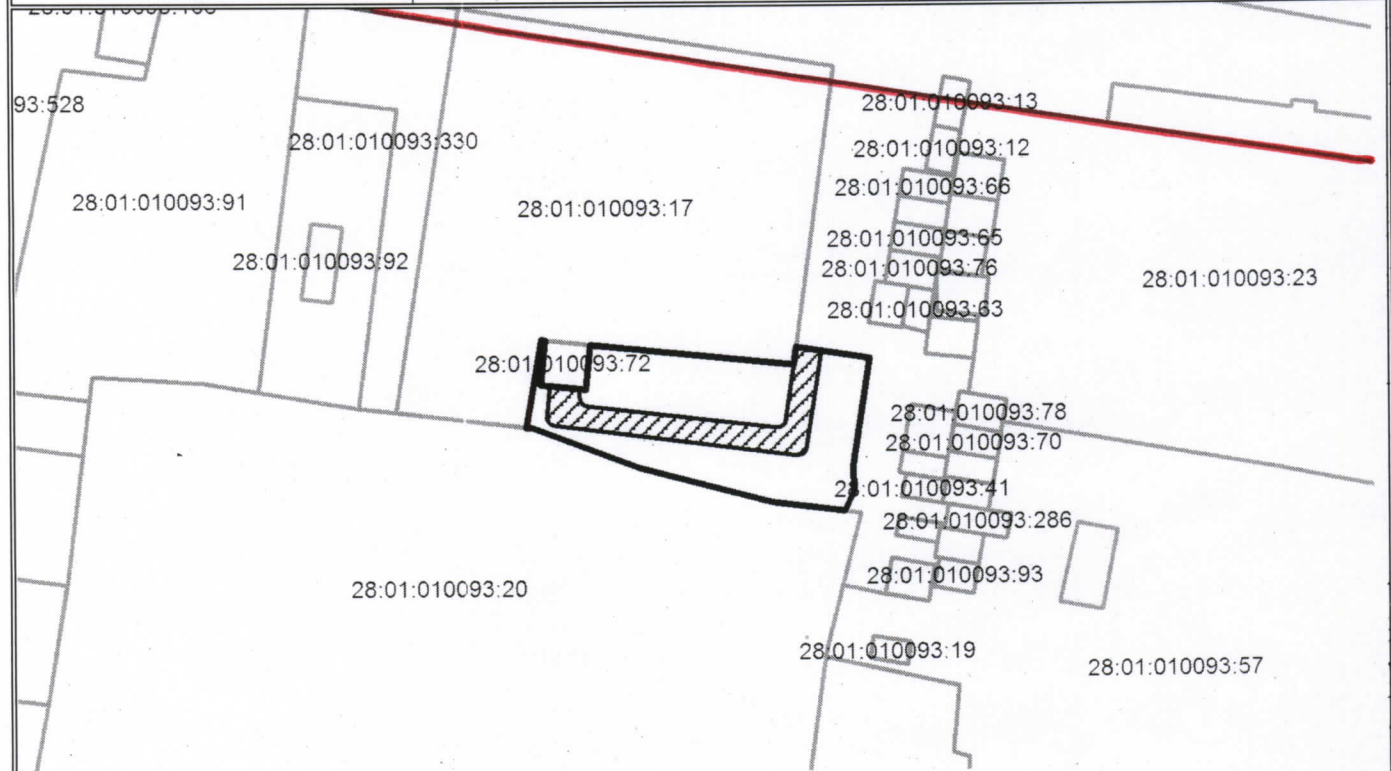
Мэр города Благовещенска

В.С. Калита

Утверждено постановлением  
 администрации города Благовещенска  
 от 14.12.2017 № 4533


**Схема расположения земельного участка  
 на кадастровом плане территории**

Кадастровый номер земельного участка	28:01:010093:54	
Площадь земельного участка	695	м <sup>2</sup>
Обозначение характерных точек границ	Координаты, м	
	X	Y
H1	13252,23	27288,52
H2	13249,90	27288,20
H3	13252,64	27261,19
H4	13246,73	27260,59
H5	13246,81	27259,76
H6	13247,23	27255,79
H7	13247,34	27254,60
H8	13253,25	27255,19
H9	13253,30	27254,70
H10	13241,66	27252,66
H11	13241,57	27253,41
H12	13236,24	27267,57
H13	13231,50	27285,20
H14	13230,27	27294,87
H15	13232,96	27296,17
H16	13236,33	27295,97
H17	13250,69	27298,23
H1	13252,23	27288,52




Масштаб 1: 1000

Условные  
 обозначения:



Граница уточняемого земельного участка

 - часть земельного участка (площадью 157 кв.м.), необходимая для обеспечения доступа (прохода, проезда) к земельному участку с кадастровым номером 28:01:010093:72.

X	Y
13249,90	27288,20
13242,50	27287,09
13242,16	27287,04
13241,89	27286,84
13241,68	27286,60
13241,57	27286,36
13241,54	27286,21
13241,52	27285,85
13244,51	27260,88
13244,60	27260,41
13244,77	27260,16
13244,98	27259,94
13245,26	27259,80
13245,59	27259,73
13245,92	27259,73
13246,81	27259,76
13247,20	27255,79
13243,00	27255,39
13242,80	27255,41
13242,60	27255,47
13242,41	27255,58
13242,24	27255,71
13242,12	27255,87
13242,00	27256,08
13241,93	27256,38
13237,78	27288,60
13237,80	27288,95
13237,90	27289,26
13238,09	27289,51
13238,42	27289,72
13238,74	27289,83
13249,52	27291,54
13251,70	27291,85
13252,23	27288,52