



Администрация города Благовещенска
Амурской области

ПОСТАНОВЛЕНИЕ

14.03.2022

№ 1150

г. Благовещенск

Об утверждении проекта планировки территории
и проекта межевания территории квартала 352 города Благовещенска

Рассмотрев проект планировки территории и проект межевания территории квартала 352 города Благовещенска, выполненный на основании постановления администрации города Благовещенска от 03.02.2021 № 342 «О подготовке проекта планировки территории и проекта межевания территории квартала 352 города Благовещенска», протокол публичных слушаний от 24.02.2022, заключение комиссии по Правилам землепользования и застройки муниципального образования города Благовещенска от 28.02.2022, в соответствии со статьей 46 Градостроительного кодекса Российской Федерации

п о с т а н о в л я ю:

1. Утвердить проект планировки территории и проект межевания территории квартала 352 города Благовещенска в составе:

1.1. Основная часть проекта планировки территории согласно приложению № 1 к настоящему постановлению.

1.2. Основная часть проекта межевания территории согласно приложению № 2 к настоящему постановлению.

2. Управлению по документационному обеспечению управления администрации города Благовещенска:

2.1. Обеспечить опубликование настоящего постановления в газете «Благовещенск» в течение семи дней со дня принятия настоящего постановления.


2.2. Направить 1 экземпляр настоящего постановления в филиал ФГПУ «ФКП Росреестра».

3. Управлению архитектуры и градостроительства администрации города Благовещенска обеспечить размещение настоящего постановления в государственных информационных системах обеспечения градостроительной деятельности.

4. Настоящее постановление вступает в силу со дня официального опубликования в газете «Благовещенск» (без приложений №№ 1-2), полный текст постановления (с приложениями №№ 1-2) подлежит размещению в официальном сетевом издании pra.admblag.ru и на официальном сайте администрации города Благовещенска.

5. Контроль за исполнением настоящего постановления возложить на заместителя мэра города Благовещенска Воронова А.Е.

Мэр города Благовещенска

A handwritten signature in black ink, consisting of several loops and a long horizontal stroke extending to the right.

О.Г. Имамеев

Проект планировки. Основная часть.

ПОЛОЖЕНИЯ О ХАРАКТЕРИСТИКАХ ПЛАНИРУЕМОГО РАЗВИТИЯ ТЕРРИТОРИИ

Положение о плотности и параметрах застройки территории

Наименование зоны размещения объектов капитального строительства	Площадь, га	Характеристики планируемого развития территории		
		Максимальная этажность	Коэффициент плотности застройки	Процент застройки
Планируемые зоны размещения объектов капитального строительства				
Среднеэтажной жилой застройки	5,91	8	0,6	15
Дошкольных образовательных организаций	0,67	2	0,1	9
Объектов гостиничного обслуживания	0,51	3	0,3	13
Объектов инженерной инфраструктуры	0,01	1	0,1	13
Объектов спортивного назначения	0,57	2	0,2	11
Объектов торгового назначения	0,14	2	0,3	18
Хранения автомобильного транспорта	0,15	-	-	-
Улично-дорожной сети	0,37	-	-	-

Параметры и назначение планируемых объектов соответствуют нормативам градостроительного проектирования и требованиям градостроительных регламентов.

Положения о характеристиках объектов капитального строительства

Численность населения – 1,5 тыс. человек.

Плотность населения в границах проектируемой территории должна составить 82 чел./га.

Коэффициент застройки – 0,1.

Коэффициент плотности застройки – 0,3.

Объекты жилищной сферы

В зоне среднеэтажной жилой застройки расположены:

- многоквартирный жилой дом общей (5 эт., площадь застройки дома 604 кв.м, общая площадь дома 2114 кв.м, территория площадок для отдыха - 297 кв.м, площадь зеленых насаждений – 599 кв.м, парковочных мест временного хранения автотранспорта – 32);
- многоквартирный жилой дом общей (5 эт., площадь застройки дома 604 кв.м, общая площадь дома 2114 кв.м, территория площадок для отдыха - 404 кв.м, площадь зеленых насаждений – 814 кв.м, парковочных мест временного хранения автотранспорта - 33);
- многоквартирный жилой дом общей (5 эт., площадь застройки дома 604 кв.м, общая площадь дома 2114 кв.м, территория площадок для отдыха - 508 кв.м, площадь зеленых насаждений – 860 кв.м, парковочных мест временного хранения автотранспорта - 30);
- многоквартирный жилой дом общей (5 эт., площадь застройки дома 604 кв.м, общая площадь дома 2114 кв.м, территория площадок для отдыха - 204 кв.м, площадь зеленых насаждений – 356 кв.м, парковочных мест временного хранения автотранспорта - 30);

- многоквартирный жилой дом общей (5 эт., площадь застройки дома 604 кв.м, общая площадь дома 2114 кв.м, территория площадок для отдыха - 184 кв.м, площадь зеленых насаждений – 405 кв.м, парковочных мест временного хранения автотранспорта - 30);
- многоквартирный жилой дом общей (5 эт., площадь застройки дома 604 кв.м, общая площадь дома 2114 кв.м, территория площадок для отдыха - 366 кв.м, площадь зеленых насаждений – 724 кв.м, парковочных мест временного хранения автотранспорта - 30);
- многоквартирный жилой дом общей (5 эт., площадь застройки дома 604 кв.м, общая площадь дома 2114 кв.м, территория площадок для отдыха - 549 кв.м, площадь зеленых насаждений – 416 кв.м, парковочных мест временного хранения автотранспорта - 30);
- многоквартирный жилой дом (6 эт., площадь застройки 604 кв.м, площадь общая 2537 кв.м, территория площадок для отдыха - 432 кв.м, площадь зеленых насаждений – 282 кв.м, парковочных мест временного хранения автотранспорта - 50);
- многоквартирный жилой дом (6 эт., площадь застройки 604 кв.м, площадь общая 2537 кв.м, территория площадок для отдыха - 493 кв.м, площадь зеленых насаждений – 421 кв.м, парковочных мест временного хранения автотранспорта - 36);
- многоквартирный жилой дом (6 эт., площадь застройки 604 кв.м, площадь общая 2537 кв.м, территория площадок для отдыха - 222 кв.м, площадь зеленых насаждений – 541 кв.м, парковочных мест временного хранения автотранспорта - 36);
- многоквартирный жилой дом (6 эт., площадь застройки 604 кв.м, площадь общая 2537 кв.м, территория площадок для отдыха - 422 кв.м, площадь зеленых насаждений – 640 кв.м, парковочных мест временного хранения автотранспорта - 36);
- многоквартирный жилой дом (6 эт., площадь застройки 604 кв.м, площадь общая 2537 кв.м, территория площадок для отдыха - 293 кв.м, площадь зеленых насаждений – 282 кв.м, парковочных мест временного хранения автотранспорта - 36);
- многоквартирный жилой дом (8 эт., площадь застройки 501 кв.м, площадь общая 2806 кв.м, территория площадок для отдыха - 142 кв.м, площадь зеленых насаждений – 658 кв.м, парковочных мест временного хранения автотранспорта - 56);
- многоквартирный жилой дом (8 эт., площадь застройки 501 кв.м, площадь общая 2806 кв.м, территория площадок для отдыха - 207 кв.м, площадь зеленых насаждений – 506 кв.м, парковочных мест временного хранения автотранспорта - 56);
- многоквартирный жилой дом (8 эт., площадь застройки 501 кв.м, площадь общая 2806 кв.м, территория площадок для отдыха - 282 кв.м, площадь зеленых насаждений – 369 кв.м, парковочных мест временного хранения автотранспорта - 56).

Показатель максимально допустимого уровня территориальной доступности дошкольных образовательных и общеобразовательных организаций составляет 15 минут в одну сторону. В указанном пределе расположены планируемый детский сад на 150 мест, 2 корпус МАОУ «Школа №17 г. Благовещенска» (ул. Чайковского, 175).

Показатель максимально допустимого уровня территориальной доступности физкультурно-спортивных залов составляет 1500 м.

Показатель максимально допустимого уровня территориальной доступности предприятиями торговли, аптечными организациями, предприятиями общественного питания и бытового обслуживания составляет 500 м.

Показатель максимально допустимого уровня территориальной доступности отделений и филиалов банка составляет 500 м.

Показатель максимально допустимого уровня территориальной доступности отделений почтовой связи составляет 500 м.

Объекты учебно-образовательного назначения

В зоне дошкольных образовательных организаций размещен объект местного значения «Дошкольная образовательная организация» мощностью 150 мест (2 эт., площадь застройки 600 кв.м, общая площадь здания 962 кв.м, парковочных мест временного хранения автотранспорта - 2).

Объекты спортивного назначения

В зоне объектов спортивного назначения размещены следующие объекты: объекты местного значения:

- спортивный комплекс мощностью 980 кв.м площади пола (2 эт., площадь застройки 764 кв.м, общая площадь здания 1222 кв.м, парковочных мест временного хранения автотранспорта - 39);
- спортивная площадка на 345 кв.м;
- спортивная площадка на 460 кв.м.

В зоне среднеэтажной жилой застройки размещен объект иного значения:

- спортивная площадка на 300 кв.м.

Объекты обслуживания

В зоне объектов торговли расположен объект торговли мощностью 200 кв.м торговой площади (2 эт., площадь застройки 250 кв.м, общая площадь здания 400 кв.м, парковочных мест временного хранения автотранспорта - 12).

Объекты отдыха и туризма

В зоне объектов гостиничного обслуживания расположен объект местного значения «Гостиница» на 100 мест (3 эт., площадь застройки здания 685 кв.м, общая площадь 1640 кв.м, парковочных мест временного хранения автотранспорта - 37).

Общественные пространства

В зоне озелененных территорий общего пользования расположены следующие объекты местного значения:

- набережная р. Чигири;
- набережная р. Зея.

Объекты транспортной инфраструктуры

Проектом предлагается реконструировать пер. Связной с доведением его параметров до нормативных (в соответствии с категорией - улицы и дороги местного значения) с шириной проезжей части 7,5 м; протяженность переустраиваемого участка 0,50 км. А также предлагается выполнить примыкание пер. Связной к ул. Чайковского в створе ул. Соколовская.

Кроме улиц в границах проекта планировки предусмотрено устройство сети проездов с размещением наземных парковок. Общая протяженность проездов на расчетный срок составит 4,0 км.

В соответствии с Программой комплексного развития транспортной инфраструктуры г. Благовещенска на 2020-2034 годы предлагается устройство велодорожки вдоль ул. Чайковского (от ул. Краснофлотская до моста через р. Чигири и далее вдоль берега р. Зея до д. 37 по ул. Павленко (п. Астрахановка)) – мероприятие предусматривается на 2022 год. Ширина велодорожки принята 2,0 м (с учетом двухстороннего движения - по 1,0 м на каждую полосу). Протяженность велодорожки в границах проектирования составляет 0,55 км.

В отношении остановки общественного транспорта «Восточный переезд» предусматривается устройство кармана, навильона и посадочной площадки – данное решение предусмотрено в соответствии с Программой комплексного развития транспортной инфраструктуры г. Благовещенска на 2020-2034 годы.

В части объектов хранения транспорта проектом предусмотрено размещение парковок общей мощностью 774 машиноместа и гаражей индивидуального транспорта на 6 машиномест.

В части поверхностного водоотвода в границах проектирования предусмотрено размещение сетей поверхностного водоотвода закрытого типа (общая протяженность 0,55 км – новое строительство) и размещение сетей поверхностного водоотвода открытого типа (общая протяженность 0,73 км – новое строительство) - объекты капитального строительства местного значения.

Объекты инженерной инфраструктуры

К размещению предусмотрены следующие объекты местного значения:

- сети водоснабжения из полимерных труб диаметрами 90-160 мм – 1,8 км, строительство;
- сети водоснабжения с заменой на полимерные трубы диаметрами 110-800 мм – 0,9 км, реконструкция;
- самотечные сети водоотведения из полимерных труб диаметрами 160 мм, 200 мм – 1,1 км, строительство;
- самотечные сети водоотведения с заменой на полимерные трубы диаметром 200 мм – 0,3 км, реконструкция;
- распределительные сети теплоснабжения – 1,4 км, строительство;
- газопровод высокого давления – 0,6 км, строительство;
- кабельная линия связи – 0,9 км, строительство;
- трансформаторная подстанция – 4 объекта, строительство;
- линии электропередачи напряжением 10(6) кВ – 1,7 км, строительство;
- линии электропередачи напряжением 0,4 кВ – 1,2 км, строительство.

Зеленые насаждения общего пользования

Важным элементом экологического благополучия и одним из основных направлений благоустройства территории является ее озеленение. Проектом предусмотрено озеленение проектируемой территории: озеленение жилых дворов, улиц и территорий общего пользования, обустройство санитарно-защитных зон гаражей индивидуального транспорта. В состав благоустройства входят следующие мероприятия: устройство проездов и пешеходных дорожек, автомобильных стоянок и хозяйственных площадок жилых групп; искусственное освещение территории; создание малых форм благоустройства.

Планировочные решения максимально сохраняют существующие зеленые насаждения, включая их в общую структуру озеленения, они сохраняются в структуре жилых дворов, территорий объектов общественного назначения. Проектируемые зеленые насаждения общего пользования формируются преимущественно на участках сохранившейся естественной растительности. Проектом предложена организация зеленой зоны с прогулочными аллеями вдоль рек Чигири и Зезя с необходимыми мероприятиями по инженерной подготовке территории откосов, созданию подпорных стенок, ограждения, с обустройством береговой полосы. Возможно размещение спортивных и игровых площадок, размещение беговых и роликовых дорожек. Близость к реке диктует устройство видовых площадок, что создаст комфортную среду для отдыха населения. Благоустройство и функциональное зонирование этих территорий, прокладка дорожек, организация площадок, новые посадки деревьев и кустарников создадут благоприятные условия для их сохранения и дальнейшего рекреационного использования в будущем.

В проекте предлагается система непрерывной пешеходной связи, обеспечение транспортной доступности ко всем объектам, удобное расположение парковочных мест, организация площадок для отдыха населения, искусственное освещение. Предложена организация общественного пространства жилых групп как комплексных многофункциональных территорий с озеленением и благоустройством, системой пешеходных связей и размещением детских игровых площадок, площадок для тихого отдыха населения, спортивных площадок.

Вдоль ул. Чайковского предлагается организация велодорожки.

Основные направления озеленения проектируемой территории:

- использование местных пород растений (деревья, кустарники, травы) максимально приспособленных к климатическим условиям, характерным для места проектирования;
- соответствие системы зеленых насаждений требованиям морозостойчивости и ветрозащиты;
- использование преимущественно многолетних растений, не требующих дополнительных затрат по уходу и их замене;
- формирование цветowych акцентов за счет использования ярких декоративных растений и трав летом и вечнозеленых деревьев в зимний период.

Насаждения специального назначения включают озелененные территории, насаждения вдоль улиц и железнодорожных путей. Санитарно-защитная зона должна быть соответствующим образом планировочно организована, озеленена и благоустроена. При проектировании озеленения санитарно-защитных зон следует отдавать предпочтение созданию смешанных древесно-кустарниковых насаждений, обладающих большей биологической устойчивостью и более высокими декоративными достоинствами по сравнению с однопородными посадками. Растения должны быть эффективными в санитарном отношении и достаточно устойчивыми к загрязнению атмосферы и почв промышленными выбросами. Посадки вдоль дорог предназначены в основном для смягчения шума. Они создаются полосами плотной конструкции из быстрорастущих деревьев и кустарников.

Мероприятия по санитарной очистке территории

Мероприятия по размещению объектов капитального строительства и ее благоустройству, предусмотренные настоящим проектом планировки территории, позволят обеспечить сохранение и улучшение применительно к территориальным зонам, в которых планируется размещение указанных объектов, фактических показателей обеспеченности территории объектами коммунальной, транспортной, социальной инфраструктур и фактических показателей территориальной доступности таких объектов для населения.

ПОЛОЖЕНИЯ ОБ ОЧЕРЕДНОСТИ ПЛАНИРУЕМОГО РАЗВИТИЯ ТЕРРИТОРИИ

В границах проектируемой территории предусмотрено размещение объектов капитального строительства жилого и общественного назначения, строительство которых, совместно с необходимыми для их функционирования объектами коммунальной и транспортной инфраструктур, необходимо осуществлять последовательно.

Возможная очередность планируемого развития территории приведена ниже.

Таблица 1 Возможная очередность планируемого развития территории

№ п/п	Наименование мероприятия	Очередность
Элемент планировочной структуры 01		
1	Инженерная подготовка территории	1 очередь
2	Строительство (реконструкция) объектов инженерно-технического обеспечения	
3	Строительство многоквартирных жилых домов суммарной общей площадью 15,6 тыс. кв.м	
4	Строительство спортивной площадки на 345 кв.м	
Элемент планировочной структуры 02		
5	Инженерная подготовка территории	2 очередь
6	Строительство (реконструкция) объектов инженерно-технического обеспечения	
7	Строительство многоквартирных жилых домов суммарной общей площадью 20,3 тыс. кв.м.	
8	Строительство спортивной площадки на 460 кв.м	
Элемент планировочной структуры 01		
9	Строительство объекта торговли	3 очередь

№ п/п	Наименование мероприятия	Очередность
Элемент планировочной структуры 02		
10	Строительство детского сада	
11	Строительство спортивного комплекса	
12	Строительство спортивной площадки на 300 кв.м	
Элемент планировочной структуры 02 и 03		
13	Набережная р. Чигири	4 очередь
14	Набережная р. Зезя	

Очередность размещения объектов может быть изменена в зависимости от мероприятий и сроков, предусмотренных муниципальными программами, финансирования и возможности привлечения инвестиционных средств.

Вне зависимости от очередности, при реализации проектных решений, необходимо одновременное выполнение всех предусмотренных мероприятий по обеспечению требований охраны окружающей среды, требований в части защиты территории от чрезвычайных ситуаций природного и техногенного характера, требований гражданской обороны и требований по обеспечению пожарной безопасности.

Мероприятия по размещению объектов капитального строительства и благоустройству территории, предусмотренные настоящим проектом планировки, позволят обеспечить сохранение и улучшение, применительно к территориальным зонам, в которых планируется размещение объектов, фактических показателей обеспеченности территории объектами коммунальной, транспортной, социальной инфраструктур и фактических показателей территориальной доступности таких объектов для населения.

Приложение 1 «Ведомость координат характерных точек зон планируемого размещения объектов капитального строительства» (система координат – МСК-28)

Зона планируемого размещения среднеэтажной жилой застройки

Номер	X	Y	Дирекционный угол	Длина
<i>Контур 1</i>				
1	457664.35	3289271.63	100° 18' 35"	21,23
2	457660.55	3289292.52	111° 43' 26"	19,21
3	457653.44	3289310.37	184° 39' 35"	4,12
4	457649.33	3289310.03	105° 41' 40"	20,7
5	457643.73	3289329.96	184° 53' 27"	23,58
6	457620.24	3289327.95	184° 53' 36"	20,16
7	457600.15	3289326.23	185° 37' 3"	1,23
8	457598.93	3289326.11	185° 45' 11"	2,69
9	457596.25	3289325.84	185° 15' 3"	5,52
10	457590.76	3289325.34	275° 52' 6"	62,55
11	457597.15	3289263.12	5° 0' 47"	6,29
12	457603.42	3289263.67	5° 4' 35"	1,98
13	457605.39	3289263.84	36° 1' 39"	0,41
14	457605.72	3289264.08	6° 14' 20"	14,36
15	457619.99	3289265.64	6° 23' 3"	1,44
16	457621.42	3289265.8	99° 40' 24"	0,89
17	457621.27	3289266.68	-	-
<i>Контур 2</i>				
18	457443.68	3289229.18	97° 3' 6"	14,54
19	457441.9	3289243.61	6° 53' 45"	22,95
20	457464.68	3289246.37	97° 5' 39"	16,11
21	457462.69	3289262.36	188° 23' 47"	5,17
22	457457.57	3289261.6	98° 10' 30"	5,42
23	457456.8	3289266.96	8° 23' 57"	5,27
24	457462.02	3289267.73	97° 5' 54"	15,9
25	457460.05	3289283.51	139° 4' 14"	190,5
26	457316.12	3289408.32	181° 18' 50"	55,38
27	457260.75	3289407.05	271° 18' 37"	34,33

28	457261.54	3289372.73	270° 55' 58"	5,84
29	457261.63	3289366.89	0° 39' 36"	29,09
30	457290.72	3289367.23	270° 32' 45"	38,83
31	457291.09	3289328.4	177° 4' 25"	21,64
32	457269.47	3289329.5	179° 50' 16"	40,6
33	457228.88	3289329.62	270° 28' 21"	97
34	457229.68	3289232.62	0° 12' 18"	26,56
35	457256.23	3289232.71	269° 51' 4"	23,08
36	457256.17	3289209.63	7° 45' 19"	17,08
37	457273.1	3289211.94	89° 51' 6"	15,46
38	457273.14	3289227.39	8° 42' 40"	5,58
39	457278.65	3289228.24	89° 39' 56"	6
40	457278.69	3289234.23	0° 15' 37"	13,21
41	457291.89	3289234.29	270° 36' 7"	5,71
42	457291.95	3289228.58	5° 56' 26"	64,74
43	457356.34	3289235.28	107° 4' 44"	4,41
44	457355.05	3289239.5	106° 22' 6"	28,1
45	457347.13	3289266.46	106° 43' 37"	3,98
46	457345.98	3289270.27	107° 55' 33"	3,92
47	457344.78	3289274	106° 33' 4"	3,7
48	457343.72	3289277.55	107° 57' 1"	3,93
49	457342.51	3289281.28	106° 7' 21"	4
50	457341.4	3289285.12	105° 52' 22"	8,14
51	457339.18	3289292.95	109° 36' 5"	4,04
52	457337.82	3289296.75	110° 45' 31"	5,46
53	457335.89	3289301.86	22° 29' 27"	6,48
54	457341.88	3289304.34	22° 31' 8"	4,15
55	457345.71	3289305.93	22° 28' 12"	3,82
56	457349.24	3289307.39	22° 30' 58"	4,24
57	457353.16	3289309.01	22° 5' 35"	4,56
58	457357.39	3289310.73	2° 52' 28"	14,26
59	457371.63	3289311.44	3° 10' 56"	20,99
60	457392.58	3289312.61	286° 8' 9"	5,16
61	457394.02	3289307.65	286° 7' 9"	4,3
62	457395.21	3289303.51	286° 11' 13"	4,07
63	457396.35	3289299.6	286° 8' 16"	4,5
64	457397.6	3289295.28	286° 10' 36"	3,57
65	457398.59	3289291.85	286° 9' 4"	4,21
66	457399.76	3289287.81	286° 3' 43"	4,05
67	457400.88	3289283.92	283° 4' 10"	4,02
68	457401.79	3289280	287° 13' 57"	4,22
69	457403.04	3289275.97	287° 12' 6"	32,77
70	457412.73	3289244.67	4° 14' 11"	2,71
71	457415.43	3289244.87	278° 21' 33"	14,86
72	457417.59	3289230.17	282° 41' 48"	3,89
73	457418.45	3289226.38	5° 49' 46"	7,19
74	457425.6	3289227.11	-	-
Внутренний полигон				
75	457274.86	3289320.48	48° 49' 39"	4,03
76	457277.51	3289323.51	138° 21' 59"	4,64
77	457274.04	3289326.59	227° 57' 55"	4,03
78	457271.34	3289323.59	-	-
Контур 3				
79	457638.55	3289384.94	105° 12' 33"	17
80	457634.09	3289401.35	164° 14' 52"	37,09
81	457598.39	3289411.42	147° 31' 18"	27,54
82	457575.16	3289426.21	181° 6' 21"	19,69
83	457555.47	3289425.83	90° 45' 21"	9,48
84	457555.35	3289435.3	90° 32' 49"	6,29
85	457555.29	3289441.59	90° 31' 46"	21,11
86	457555.09	3289462.69	126° 53' 29"	21,21

87	457542.36	3289479.65	142° 9' 28"	50,73
88	457502.3	3289510.78	141° 45' 46"	2,01
89	457500.72	3289512.02	230° 39' 22"	36,3
90	457477.7	3289483.95	230° 39' 39"	4,87
91	457474.61	3289480.18	144° 27' 44"	1,12
92	457473.7	3289480.83	231° 4' 45"	75,58
93	457426.22	3289422.02	145° 5' 29"	37,43
94	457395.52	3289443.44	91° 1' 52"	15
95	457395.25	3289458.44	181° 11' 7"	27,56
96	457367.7	3289457.87	152° 9' 43"	4,03
97	457364.14	3289459.75	145° 58' 21"	10,36
98	457355.55	3289465.55	145° 58' 20"	4,94
99	457351.46	3289468.32	91° 45' 46"	68,11
100	457349.36	3289536.39	59° 50' 18"	3,92
101	457351.33	3289539.78	179° 17' 40"	54
102	457297.34	3289540.45	271° 10' 56"	60,58
103	457298.59	3289479.88	181° 17' 47"	29,61
104	457268.98	3289479.21	272° 24' 55"	51,97
105	457271.17	3289427.29	1° 18' 24"	52,18
106	457323.34	3289428.48	319° 4' 35"	181,63
107	457460.58	3289309.5	49° 3' 31"	23,58
108	457476.03	3289327.31	70° 23' 49"	29,63
109	457485.97	3289355.22	52° 10' 51"	23,9
110	457500.63	3289374.1	90° 50' 28"	36,11
111	457500.1	3289410.21	47° 22' 25"	13,06
112	457508.94	3289419.82	319° 43' 30"	3,91
113	457511.92	3289417.29	359° 49' 53"	8,49
114	457520.41	3289417.27	270° 0' 0"	4,63
115	457520.41	3289412.64	270° 55' 28"	37,18
116	457521.01	3289375.46	0° 49' 14"	29,33
117	457550.34	3289375.88	3° 53' 44"	11,92
118	457562.23	3289376.69	93° 26' 17"	4
119	457561.99	3289380.69	4° 8' 53"	4,91
120	457566.89	3289381.04	273° 36' 58"	4,04
121	457567.14	3289377.01	3° 58' 23"	9,24
122	457576.36	3289377.65	93° 52' 58"	1,11
123	457576.28	3289378.75	5° 28' 0"	18,47
124	457594.67	3289380.51	1° 16' 45"	10,3
125	457604.97	3289380.74	17° 37' 20"	5,35
126	457610.07	3289382.36	-	-
Внутренний полигон				
127	457347.95	3289477.87	91° 22' 29"	5
128	457347.83	3289482.87	181° 21' 17"	2,96
129	457344.87	3289482.8	271° 22' 29"	5
130	457344.99	3289477.8	-	-

Зона планируемого размещения объектов дошкольных образовательных организаций

Номер	X	Y	Дирекционный угол	Длина
1	457580.92	3289286.9	96° 52' 14"	35,61
2	457576.66	3289322.25	182° 2' 43"	1,4
3	457575.26	3289322.2	183° 30' 37"	14,05
4	457561.24	3289321.34	183° 30' 53"	9,3
5	457551.96	3289320.77	92° 48' 56"	25,65
6	457550.7	3289346.39	92° 50' 58"	17,5
7	457549.83	3289363.87	181° 5' 14"	37,95
8	457511.89	3289363.15	210° 23' 11"	16,51
9	457497.65	3289354.8	227° 7' 36"	5,43
10	457493.96	3289350.82	250° 19' 46"	24,05
11	457485.86	3289328.18	250° 44' 8"	5,79
12	457483.95	3289322.71	229° 4' 19"	25,29
13	457467.38	3289303.6	319° 4' 41"	15,31

14	457478.95	3289293.57	277° 6' 24"	19,24
15	457481.33	3289274.48	-	-

Зона планируемого размещения объектов гостиничного обслуживания

Номер	X	Y	Дирекционный угол	Длина
1	457404.71	3289463.91	52° 39' 41"	29,46
2	457422.58	3289487.34	92° 23' 53"	26,53
3	457421.47	3289513.84	181° 25' 43"	8,02
4	457413.45	3289513.64	93° 7' 44"	17,77
5	457412.48	3289531.39	91° 35' 12"	5,24
6	457412.34	3289536.62	180° 3' 34"	28,98
7	457383.36	3289536.59	90° 31' 44"	3,25
8	457383.33	3289539.84	180° 6' 27"	32
9	457351.33	3289539.78	239° 50' 18"	3,92
10	457349.36	3289536.39	271° 45' 46"	68,11
11	457351.46	3289468.32	325° 58' 20"	4,94
12	457355.55	3289465.55	325° 58' 21"	10,36
13	457364.14	3289459.75	332° 9' 43"	4,03
14	457367.7	3289457.87	1° 11' 7"	27,56
15	457395.25	3289458.44	90° 39' 58"	3,87
16	457395.21	3289462.31	-	-

Зона планируемого размещения объектов торгового назначения

Номер	X	Y	Дирекционный угол	Длина
1	457469.61	3289206.74	97° 5' 28"	39,94
2	457464.68	3289246.37	186° 53' 45"	22,95
3	457441.9	3289243.61	277° 3' 6"	14,54
4	457443.68	3289229.18	186° 32' 43"	18,2
5	457425.6	3289227.11	276° 12' 57"	25,68
6	457428.38	3289201.58	-	-

Зона планируемого размещения объектов спортивного назначения

Номер	X	Y	Дирекционный угол	Длина
<i>Контур1</i>				
1	457256.17	3289209.63	89° 51' 4"	23,08
2	457256.23	3289232.71	269° 51' 4"	23,08
3	457229.68	3289232.62	270° 27' 45"	26,63
4	457229.89	3289205.99	-	-
<i>Контур2</i>				
5	457607.64	3289222.08	93° 28' 6"	0,5
6	457607.61	3289222.57	96° 34' 59"	20,59
7	457605.25	3289243.02	95° 3' 56"	20,73
8	457603.42	3289263.67	185° 0' 47"	6,29
9	457597.15	3289263.12	185° 4' 6"	17,49
10	457579.73	3289261.57	187° 57' 56"	25,11
11	457554.86	3289258.09	188° 15' 55"	27,86
12	457527.29	3289254.09	277° 4' 25"	40,68
13	457532.3	3289213.71	-	-
<i>Контур3</i>				
14	457298.59	3289479.88	91° 10' 56"	60,58
15	457297.34	3289540.45	271° 10' 56"	60,58
16	457266.21	3289540.83	272° 34' 26"	61,68
17	457268.98	3289479.21	-	-

Зона планируемого размещения объектов инженерной инфраструктуры

Номер	X	Y	Дирекционный угол	Длина
<i>Контур1</i>				
1	457534.08	3289264.13	98° 5' 1"	3,48
2	457533.59	3289267.58	278° 5' 1"	3,48
3	457528.63	3289266.89	278° 21' 40"	3,51

4	457529.14	3289263.42	-	-
<i>Контур2</i>				
5	457274.86	3289320.48	48° 49' 39"	4,03
6	457277.51	3289323.51	138° 21' 59"	4,64
7	457274.04	3289326.59	227° 57' 55"	4,03
8	457271.34	3289323.59	-	-
<i>Контур3</i>				
9	457567.14	3289377.01	93° 36' 58"	4,04
10	457566.89	3289381.04	273° 36' 58"	4,04
11	457561.99	3289380.69	273° 26' 17"	4
12	457562.23	3289376.69	-	-
<i>Контур4</i>				
13	457347.95	3289477.87	91° 22' 29"	5
14	457347.83	3289482.87	271° 22' 29"	5
15	457344.87	3289482.8	271° 22' 29"	5
16	457344.99	3289477.8	-	-

**Зона планируемого размещения
объектов хранения автомобильного транспорта**

Номер	X	Y	Дирекционный угол	Длина
<i>Контур1</i>				
1	457505.08	3289209.79	96° 48' 19"	30,89
2	457501.42	3289240.46	98° 0' 45"	10,33
3	457499.98	3289250.69	187° 7' 38"	15,56
4	457484.55	3289248.76	277° 4' 41"	41,51
5	457489.66	3289207.57	-	-
<i>Контур2</i>				
6	457261.54	3289372.73	91° 18' 37"	34,33
7	457260.75	3289407.05	271° 18' 37"	34,33
8	457247.93	3289406.75	232° 3' 47"	31,69
9	457228.45	3289381.76	270° 29' 10"	10,02
10	457228.54	3289371.74	1° 36' 8"	0,72
11	457229.25	3289371.76	1° 31' 39"	6
12	457235.25	3289371.92	1° 31' 48"	5,99
13	457241.24	3289372.08	1° 37' 23"	6
14	457247.24	3289372.25	1° 31' 30"	6,01
15	457253.25	3289372.41	-	-

Зона планируемого размещения улично-дорожной сети

Номер	X	Y	Дирекционный угол	Длина
1	457597.15	3289263.12	95° 52' 6"	62,55
2	457590.76	3289325.34	185° 12' 11"	11,85
3	457578.95	3289324.26	221° 16' 28"	3,05
4	457576.66	3289322.25	276° 52' 14"	35,61
5	457580.92	3289286.9	276° 52' 36"	16,16
6	457582.86	3289270.85	184° 42' 2"	4,15
7	457578.72	3289270.51	188° 8' 1"	45,09
8	457534.08	3289264.13	188° 10' 44"	4,99
9	457529.14	3289263.42	187° 7' 52"	46,08
10	457483.42	3289257.7	97° 5' 59"	16,91
11	457481.33	3289274.48	97° 6' 24"	19,24
12	457478.95	3289293.57	139° 4' 41"	15,31
13	457467.38	3289303.6	49° 4' 19"	25,29
14	457483.95	3289322.71	70° 44' 8"	5,79
15	457485.86	3289328.18	70° 19' 46"	24,05
16	457493.96	3289350.82	47° 7' 36"	5,43
17	457497.65	3289354.8	30° 23' 11"	16,51
18	457511.89	3289363.15	1° 5' 14"	37,95
19	457549.83	3289363.87	3° 38' 16"	9,3
20	457559.11	3289364.46	3° 37' 12"	13,94
21	457573.02	3289365.34	47° 3' 33"	6,3

22	457577.31	3289369.95	97° 4' 29"	7,75
23	457576.36	3289377.65	183° 58' 23"	9,24
24	457567.14	3289377.01	183° 40' 15"	4,92
25	457562.23	3289376.69	183° 53' 44"	11,92
26	457550.34	3289375.88	180° 49' 14"	29,33
27	457521.01	3289375.46	90° 55' 28"	37,18
28	457520.41	3289412.64	90° 0' 0"	4,63
29	457520.41	3289417.27	179° 49' 53"	8,49
30	457511.92	3289417.29	139° 43' 30"	3,91
31	457508.94	3289419.82	227° 22' 25"	13,06
32	457500.1	3289410.21	270° 50' 28"	36,11
33	457500.63	3289374.1	232° 10' 51"	23,9
34	457485.97	3289355.22	250° 23' 49"	29,63
35	457476.03	3289327.31	229° 3' 31"	23,58
36	457460.58	3289309.5	139° 4' 35"	181,63
37	457323.34	3289428.48	181° 18' 24"	52,18
38	457271.17	3289427.29	92° 24' 55"	51,97
39	457268.98	3289479.21	92° 34' 26"	61,68
40	457266.21	3289540.83	359° 17' 29"	31,13
41	457297.34	3289540.45	359° 17' 40"	54
42	457351.33	3289539.78	0° 6' 27"	32
43	457383.33	3289539.84	270° 31' 44"	3,25
44	457383.36	3289536.59	0° 3' 34"	28,98
45	457412.34	3289536.62	91° 36' 54"	18,27
46	457411.82	3289554.89	180° 5' 59"	60,36
47	457351.46	3289554.78	179° 17' 41"	93,44
48	457258.03	3289555.93	268° 39' 58"	4,08
49	457257.93	3289551.85	268° 41' 19"	130,64
50	457254.94	3289421.24	182° 37' 41"	37,73
51	457217.25	3289419.51	270° 35' 48"	243,94
52	457219.79	3289175.58	6° 40' 40"	10,41
53	457230.13	3289176.79	90° 27' 40"	29,2
54	457229.89	3289205.99	90° 27' 45"	26,63
55	457229.68	3289232.62	90° 28' 21"	97
56	457228.88	3289329.62	90° 27' 45"	42,13
57	457228.54	3289371.74	90° 29' 10"	10,02
58	457228.45	3289381.76	52° 3' 47"	31,69
59	457247.93	3289406.75	1° 19' 6"	12,82
60	457260.75	3289407.05	1° 18' 50"	55,38
61	457316.12	3289408.32	319° 4' 14"	190,5
62	457460.05	3289283.51	277° 5' 54"	15,9
63	457462.02	3289267.73	277° 6' 19"	5,42
64	457462.69	3289262.36	277° 5' 39"	16,11
65	457464.68	3289246.37	277° 5' 28"	39,94
66	457469.61	3289206.74	2° 22' 12"	20,07
67	457489.66	3289207.57	97° 4' 41"	41,51
68	457484.55	3289248.76	7° 7' 38"	15,56
69	457499.98	3289250.69	7° 5' 11"	27,52
70	457527.29	3289254.09	8° 15' 55"	27,86
71	457554.86	3289258.09	7° 57' 56"	25,11
72	457579.73	3289261.57	--	-

Проект межевания. Основная часть.

Характеристика территории проектирования

Проект межевания территории разработан в границах: ул. Набережная — внутриквартальный проезд — ул. Чайковского — с северной стороны граница градостроительного квартала 28:01:210352.

Площадь в границах проектируемой территории составляет 18 га.

Описание местоположения границ территории, в отношении которой разработан проект межевания, приведено в Приложении 1 к настоящей текстовой части.

При разработке проекта использованы следующие материалы:

- топографическая съемка в масштабе 1:500, выполненная в 2021 году;
- генеральный план города Благовещенска, утвержденный решением Благовещенской городской Думы от 26 июля 2007 г. № 30/75;
- правила землепользования застройки муниципального образования города Благовещенска, утвержденные решением Благовещенской городской Думы от 27 октября 2016 г. № 26/100;
- региональные нормативы градостроительного проектирования Амурской области, утвержденные постановлением Правительства Амурской области от 20 декабря 2019 г. № 749;
- нормативы градостроительного проектирования муниципального образования города Благовещенска, утвержденные решением Благовещенской городской Думы от 26 мая 2016 г. № 22/50;
- сведения об учтенных в едином государственном реестре недвижимости (далее также – ЕГРН) земельных участках, расположенных в границах проектируемой территории.

Разработка проекта межевания территории осуществлена в соответствии с требованиями Градостроительного кодекса Российской Федерации, нормативно-правовых актов Правительства Российской Федерации, Минстроя России, Правительства Амурской области, муниципального образования город Благовещенск.

Проект межевания территории выполнен на основе цифровых топографических карт. Графические материалы подготовлены в масштабе 1:1000 с применением компьютерных геоинформационных технологий в программе MapInfo. Набор пространственных данных содержит соответствующие картографические слои и семантические базы данных. Подготовка графической части проекта межевания территории выполнена в соответствии с системой координат, используемой для ведения Единого государственного реестра недвижимости.

Основные проектные решения

Проектные решения по образованию земельных участков в соответствии с настоящим проектом межевания территории предлагается осуществить в 2 этапа.

На первом этапе в проекте межевания предусмотрено образование земельных участков:

- для существующих и планируемых объектов капитального строительства, в том числе путем раздела и перераспределения земельных участков, поставленных на кадастровый учет, с целью организации наиболее эффективного использования территории;
- для территорий общего пользования (улиц, проездов и иных территорий, не подлежащих застройке) с целью обеспечения беспрепятственного доступа к объектам капитального строительства, расположенным внутри элемента планировочной структуры;

– подлежащих изъятию для государственных или муниципальных нужд.

На втором этапе реализации проекта межевания территории предусмотрено образование земельных участков для цели размещения существующих и проектируемых объектов капитального строительства путем перераспределения существующих и образованных на первом этапе земельных участков.

Границы земельных участков определены с учетом действующих технических регламентов, нормативов градостроительного проектирования, предельных (минимальных и (или) максимальных) размеров земельных участков, установленных в правилах землепользования и застройки города Благовещенска.

Границы образуемых земельных участков определены по красным линиям, внутриквартальным проездам, естественным границам и рубежам, а также с учетом сложившего землепользования и земельных участков, поставленных на кадастровый учет.

При разработке проекта межевания обеспечено соблюдение следующих требований:

– границы образуемых земельных участков определены в зависимости от функционального назначения территории, с учетом решений документов территориального планирования, проекта планировки территории и сложившейся планировочной структуры;

– для образуемых и сохраняемых земельных участков обеспечены условия эксплуатации объектов недвижимости, включая проезды, проходы к ним.

Размещение планируемых инженерных сетей будет осуществляться преимущественно на земельных участках (территориях) общего пользования на основе публичного сервитута или разрешения на использования земли (земельного участка).

Проектные решения по межеванию территории представлены на отчетах «Чертеж межевания территории», «Чертеж межевания территории. 1 этап», «Чертеж межевания территории. 2 этап».

На чертежах межевания территории отображены:

- границы планируемых элементов планировочной структуры;
- красные линии, утвержденные в составе проекта планировки территории;
- линии отступа от красных линий в целях определения мест допустимого размещения зданий, строений, сооружений;
- границы образуемых земельных участков, в том числе земельных участков, которые после образования будут отнесены к территориям общего пользования, условные номера образуемых земельных участков;
- границы образуемых земельных участков, в отношении которых предполагаются их резервирование и (или) изъятие для государственных или муниципальных нужд;
- границы публичных сервитутов.

Изъятие земельных участков для государственных или муниципальных нужд.

В соответствии с положениями статьи 41 Градостроительного кодекса Российской Федерации и статьи 56.3 Земельного кодекса Российской Федерации решение об изъятии земельного участка для государственных или муниципальных нужд допускается при наличии документации по планировке территории, предусматривающей размещение объектов федерального, регионального или местного значения, для которых возможно такое изъятие в соответствии с земельным законодательством Российской Федерации.

Основания изъятия земельных участков для государственных или муниципальных нужд предусмотрены статьей 49 Земельного кодекса Российской Федерации и подразумевают возможность изъятия в исключительных случаях по основаниям, связанным с выполнением международных договоров Российской Федерации или строительством, реконструкцией объектов государственного значения или объектов местного значения при отсутствии других возможных вариантов строительства, реконструкции этих объектов.

В проекте межевания территории даны предложения по изъятию земельных участков для муниципальных нужд в целях строительства, реконструкции автомобильных дорог (улично-дорожной сети, в т.ч. проездов) и систем инженерного обеспечения местного значения. Перечень земельных участков, подлежащих изъятию для государственных или муниципальных нужд, представлен в таблице 3.

В соответствии п. 2 статьи 56.3 Земельного кодекса Российской Федерации принятие решения об изъятии земельных участков для государственных или муниципальных нужд также может быть обосновано решением о признании многоквартирного дома аварийным и подлежащим сносу или реконструкции (в случае изъятия земельного участка в связи с признанием расположенного на таком земельном участке многоквартирного дома аварийным и подлежащим сносу или реконструкции). Так как подготовка проекта межевания осуществляется в отношении территории, часть которой застроена многоквартирными жилыми домами, признанными в установленном законодательством РФ порядке аварийными и подлежащими сносу, то все проектные решения по образованию земельных участков основаны на проведении органами местного самоуправления предварительной работы по изъятию земельных участков под такими объектами и сносу многоквартирных жилых домов.

Условия и порядок изъятия земельных участков для государственных и муниципальных нужд определены Земельным кодексом Российской Федерации (глава VII.1) и Гражданским кодексом Российской Федерации (статьи 279 – 282).

Дополнительные условия реализации проекта межевания территории.

В результате анализа сложившегося землепользования и регистрационных данных Росреестра в границах проектируемой территории выявлен земельный участок, в отношении которого требуется уточнение местоположения его границ (ранее учтенные участки без координат границ) - 28:01:210352:11. С целью соблюдения и защиты прав и законных интересов собственника в материалах по обоснованию проекта межевания территории выделены границы такого участка с учетом его фактического использования и декларативной площади в соответствии со сведениями, содержащимися в ЕГРН. Для реализации решений настоящего проекта межевания требуется предварительно осуществить уточнение границ собственником такого земельного участка.

Кроме того, при анализе сведений Единого государственного реестра недвижимости выявлено, что в отношении земельных участков 28:01:210352:164, 28:01:210352:282, 28:01:210352:285 требуется уточнение их границ, так как они пересекают объекты капитального строительства, однако площадь объектов капитального строительства (гаражей) превышает – 30 кв.м и, соответственно, образование земельных участков для них не возможно, так как площадь участков будет превышать нормативную, установленную в Правилах землепользования и застройки г. Благовещенска. В отношении данных земельных участков необходимо предварительно осуществить уточнение их границ по инициативе собственников участков.

В соответствии с Генеральным планом г. Благовещенска значительная часть проектируемой территории расположена в зоне среднеэтажной жилой застройки, следовательно, данная территория предусмотрена под развитие жилищного строительства и предполагает последовательное преобразование сложившейся застройки, в том числе путем сноса существующих жилых домов.

Проектом планировки территории на основе решений документов территориального планирования даны предложения по развитию территории 352 квартала: размещение 5-6 этажных многоквартирных жилых домов, объекта дошкольного образования, спортивных объектов и благоустройства набережных рек Зeya и Чигири. Так как размещение вышеуказанных объектов не является основанием для изъятия земельных участков, то для их размещения предварительно необходимо осуществить выкуп (или расторжение договоров аренды) земельных участков, внесенных в Единый государственный реестр недвижимости и предоставленных физическим или юридическим лицам (в том числе, посредством привлечения инвестиционных средств), а также провести процедуру изменения вида разрешенного использования (Таблица 1).

Таблица 1 Перечень земельных участков, предполагаемых к выкупу для реализации решений проекта планировки и межевания территории

Номер п/п	Кадастровый номер земельного участка	Вид разрешенного использования	Площадь, кв. м	Сведения о правах
Для размещения дошкольной образовательной организации				
1	28:01:210352:16	Индивидуальное жилье	697	Общая долевая собственность
2	28:01:210352:17	Индивидуальное жилье	658	Собственность
3	28:01:210352:34	Индивидуальный жилой дом	712	Собственность
4	28:01:210352:36	Многоквартирный жилой дом	671	Общая долевая

Номер п/п	Кадастровый номер земельного участка	Вид разрешенного использования	Площадь, кв. м	Сведения о правах
				собственность
5	28:01:210352:38	Индивидуальный жилой дом	572	Собственность
6	28:01:210352:153	Индивидуальный жилой дом	571	Общая долевая собственность
7	28:01:210352:158	Многоквартирный жилой дом	1359	Данные отсутствуют
Для размещения проектируемого многоквартирного жилого дома (1)				
8	28:01:210352:560	Для индивидуального жилищного строительства	721	Частная собственность
9	28:01:210352:561	Для индивидуального жилищного строительства	718	Частная собственность
Для размещения проектируемого многоквартирного жилого дома (2)				
10	28:01:210352:11	Жилой дом	689	Данные отсутствуют
Для размещения проектируемого многоквартирного жилого дома (3)				
11	28:01:210352:21	Индивидуальное жилье	876	Собственность
12	28:01:210352:445	Для индивидуального жилищного строительства (размещения жилого дома)	1000	Частная собственность
13	пер. Связной, 34	Индивидуальный жилой дом	718	Данные отсутствуют
Для размещения проектируемого многоквартирного жилого дома (4)				
14	28:01:210352:261	Индивидуальный жилой дом	994	Общая долевая собственность
15	28:01:210352:325	Индивидуальный жилой дом	1067	Собственность
16	28:01:210352:398	Малозэтажная жилая застройка (индивидуальный жилой дом)	1187	Общая долевая собственность
Для размещения проектируемого многоквартирного жилого дома (5)				
17	28:01:210352:5	Индивидуальный жилой дом	894	Частная собственность
18	28:01:210352:9	Для индивидуального жилья	430	Данные отсутствуют
19	28:01:210352:18	Индивидуальное жилье	1462	Данные отсутствуют
20	28:01:210352:37	Индивидуальный жилой дом	1068	Собственность
21	28:01:210352:154	Индивидуальный жилой дом	518	Общая долевая собственность
22	28:01:000000:12378	Для огородничества	330	Данные отсутствуют
Для размещения стоянки (парковки) автомобилей				
23	28:01:210352:149	Для размещения гаража на 4 бокса	156	Частная собственность
Для размещения спортивного комплекса				
24	28:01:210352:6	Для жилого дома	1058	Аренда
Для благоустройства набережной р. Чигири и сноса жилого дома, расположенного в зоне санитарного разрыва транспортных коммуникаций (линий железнодорожного транспорта)				
25	28:01:210352:339	Многоквартирный жилой дом	1644	Частная собственность

В соответствии с пунктом 1 статьи 11.2 Земельного кодекса РФ земельные участки образуются при разделе, объединении, перераспределении земельных участков или выделе из земельных участков, а также из земель, находящихся в государственной или муниципальной собственности.

Приведенная в таблицах 2-4 последовательность и способы образования (раздел, объединение, перераспределение) земельных участков, предусмотренных настоящим проектом межевания территории в дальнейшем могут уточняться при условии соответствия конфигурации границ земельных участков установленным на одном из чертежей межевания территории (этапы 1, 2, 3), а также соответствия принимаемых решений действующим положениям Земельного кодекса РФ, Федерального закона от 13.07.2015 №218-ФЗ и иных нормативных актов.

Сводные показатели проекта межевания территории по этапам представлены в таблице

(

Таблица 5).

ПЕРЕЧЕНЬ И СВЕДЕНИЯ ОБ ОБРАЗУЕМЫХ ЗЕМЕЛЬНЫХ УЧАСТКАХ. 1 ЭТАП

Таблица 2 Перечень и сведения о площади образуемых земельных участков и образуемых земельных участков, которые будут отнесены к территориям общего пользования или имуществу общего пользования

Условный номер земельного участка	Вид разрешенного использования земельного участка в соответствии с проектом планировки (код вида разрешенного использования)	Площадь участка в соответствии с проектом межевания, кв. м	Возможные способы образования земельного участка
1	Малозэтажная многоквартирная жилая застройка (2.1.1)	850	Образование из земель, находящихся в государственной или муниципальной собственности
2	Среднеэтажная жилая застройка (2.5)	5991	Раздел для цели изъятия части земельного участка 28:01:210352:14 с уточнением его границы для устранения пересечения с объектом капитального строительства (гаражом)
3	Среднеэтажная жилая застройка (2.5)	10391	Образование из земель, находящихся в государственной или муниципальной собственности
4	Коммунальное обслуживание (3.1)	85	Образование из земель, находящихся в государственной или муниципальной собственности
5	Среднеэтажная жилая застройка (2.5)	3638	Образование из земель, находящихся в государственной или муниципальной собственности
6	Коммунальное обслуживание (3.1)	15	Образование из земель, находящихся в государственной или муниципальной собственности
7	Гостиничное обслуживание (4.7)	5084	Перераспределение земельного участка 28:01:210352:559 и земель, находящихся в государственной или муниципальной собственности
8	Для индивидуального жилищного строительства (2.1)	691	Образование из земель, находящихся в государственной или муниципальной собственности
9	Коммунальное обслуживание (3.1)	20	Образование из земель, находящихся в государственной или муниципальной собственности
10	Среднеэтажная жилая застройка (2.5)	3861	Перераспределение земельных участков 28:01:210352:261, :325, :398 и земель, находящихся в государственной или муниципальной собственности (после выкупа земельных участков). Изменение вида разрешенного использования
11	Малозэтажная многоквартирная жилая застройка (2.1.1)	1238	Раздел для цели изъятия части земельного участка 28:01:210352:339
12	Спорт (5.1)	3129	Объединение земельных участков 28:01:210352:6 (после его выкупа и сноса жилого дома), 28:01:210352:24, 28:01:210352:162 (после сноса жилых домов). Изменение вида разрешенного

Условный номер земельного участка	Вид разрешенного использования земельного участка в соответствии с проектом планировки (код вида разрешенного использования)	Площадь участка в соответствии с проектом межевания, кв. м	Возможные способы образования земельного участка
			использования
13	Образование и просвещение (3.5)	1173	Образование из земель, находящихся в государственной или муниципальной собственности
14	Хранение автотранспорта (2.7.1)	31	Образование из земель, находящихся в государственной или муниципальной собственности
15	Хранение автотранспорта (2.7.1)	29	Образование из земель, находящихся в государственной или муниципальной собственности
16	Хранение автотранспорта (2.7.1)	31	Образование из земель, находящихся в государственной или муниципальной собственности
17	Хранение автотранспорта (2.7.1)	26	Образование из земель, находящихся в государственной или муниципальной собственности
18	Хранение автотранспорта (2.7.1)	38	Образование из земель, находящихся в государственной или муниципальной собственности
19	Хранение автотранспорта (2.7.1)	29	Образование из земель, находящихся в государственной или муниципальной собственности
20	Хранение автотранспорта (2.7.1)	27	Образование из земель, находящихся в государственной или муниципальной собственности
21	Хранение автотранспорта (2.7.1)	30	Образование из земель, находящихся в государственной или муниципальной собственности
22	Хранение автотранспорта (2.7.1)	30	Образование из земель, находящихся в государственной или муниципальной собственности
23	Хранение автотранспорта (2.7.1)	25	Образование из земель, находящихся в государственной или муниципальной собственности
24	Хранение автотранспорта (2.7.1)	24	Образование из земель, находящихся в государственной или муниципальной собственности
25	Хранение автотранспорта (2.7.1)	22	Образование из земель, находящихся в государственной или муниципальной собственности
26	Хранение автотранспорта (2.7.1)	24	Образование из земель, находящихся в государственной или муниципальной собственности
27	Хранение автотранспорта (2.7.1)	25	Образование из земель, находящихся в государственной или муниципальной собственности
28	Хранение автотранспорта (2.7.1)	28	Образование из земель, находящихся в государственной или муниципальной собственности
29	Хранение автотранспорта (2.7.1)	30	Образование из земель, находящихся в государственной или муниципальной собственности

Условный номер земельного участка	Вид разрешенного использования земельного участка в соответствии с проектом планировки (код вида разрешенного использования)	Площадь участка в соответствии с проектом межевания, кв. м	Возможные способы образования земельного участка
			собственности
30	Хранение автотранспорта (2.7.1)	30	Образование из земель, находящихся в государственной или муниципальной собственности
31	Хранение автотранспорта (2.7.1)	32	Образование из земель, находящихся в государственной или муниципальной собственности
32	Хранение автотранспорта (2.7.1)	25	Образование из земель, находящихся в государственной или муниципальной собственности
33	Хранение автотранспорта (2.7.1)	30	Образование из земель, находящихся в государственной или муниципальной собственности
34	Хранение автотранспорта (2.7.1)	27	Образование из земель, находящихся в государственной или муниципальной собственности
35	Хранение автотранспорта (2.7.1)	27	Образование из земель, находящихся в государственной или муниципальной собственности
36	Хранение автотранспорта (2.7.1)	25	Образование из земель, находящихся в государственной или муниципальной собственности
37	Хранение автотранспорта (2.7.1)	30	Образование из земель, находящихся в государственной или муниципальной собственности
38	Хранение автотранспорта (2.7.1)	30	Образование из земель, находящихся в государственной или муниципальной собственности
39	Хранение автотранспорта (2.7.1)	25	Образование из земель, находящихся в государственной или муниципальной собственности
40	Хранение автотранспорта (2.7.1)	33	Образование из земель, находящихся в государственной или муниципальной собственности
41	Хранение автотранспорта (2.7.1)	31	Образование из земель, находящихся в государственной или муниципальной собственности
42	Хранение автотранспорта (2.7.1)	34	Образование из земель, находящихся в государственной или муниципальной собственности
43	Хранение автотранспорта (2.7.1)	26	Образование из земель, находящихся в государственной или муниципальной собственности
44	Хранение автотранспорта (2.7.1)	30	Образование из земель, находящихся в государственной или муниципальной собственности
45	Хранение автотранспорта (2.7.1)	25	Образование из земель, находящихся в государственной или муниципальной собственности
46	Хранение автотранспорта (2.7.1)	25	Образование из земель, находящихся в государственной или муниципальной собственности

Условный номер земельного участка	Вид разрешенного использования земельного участка в соответствии с проектом планировки (код вида разрешенного использования)	Площадь участка в соответствии с проектом межевания, кв. м	Возможные способы образования земельного участка
			собственности
47	Хранение автотранспорта (2.7.1)	25	Образование из земель, находящихся в государственной или муниципальной собственности
48	Хранение автотранспорта (2.7.1)	25	Образование из земель, находящихся в государственной или муниципальной собственности
49	Хранение автотранспорта (2.7.1)	25	Образование из земель, находящихся в государственной или муниципальной собственности
50	Хранение автотранспорта (2.7.1)	26	Образование из земель, находящихся в государственной или муниципальной собственности
51	Земельные участки (территории) общего пользования (12.0)	1493	Образование из земель, находящихся в государственной или муниципальной собственности
52	Земельные участки (территории) общего пользования (12.0)	1050	Образование из земель, находящихся в государственной или муниципальной собственности
53	Земельные участки (территории) общего пользования (12.0)	728	Образование из земель, находящихся в государственной или муниципальной собственности
54	Земельные участки (территории) общего пользования (12.0)	1277	Образование из земель, находящихся в государственной или муниципальной собственности
55	Земельные участки (территории) общего пользования (12.0)	265	Образование из земель, находящихся в государственной или муниципальной собственности
56	Земельные участки (территории) общего пользования (12.0)	5882	Образование из земель, находящихся в государственной или муниципальной собственности
57	Земельные участки (территории) общего пользования (12.0)	3445	Образование из земель, находящихся в государственной или муниципальной собственности
58	Земельные участки (территории) общего пользования (12.0)	1058	Образование из земель, находящихся в государственной или муниципальной собственности
59	Земельные участки (территории) общего пользования (12.0)	373	Образование из земель, находящихся в государственной или муниципальной собственности
60	Земельные участки (территории) общего пользования (12.0)	8393	Образование из земель, находящихся в государственной или муниципальной собственности
61	Земельные участки (территории) общего пользования (12.0)	4401	Образование из земель, находящихся в государственной или муниципальной собственности
62	Земельные участки (территории) общего пользования (12.0)	1123	Образование из земель, находящихся в государственной или муниципальной собственности
63	Земельные участки (территории) общего	2404	Образование из земель, находящихся в государственной или муниципальной

Условный номер земельного участка	Вид разрешенного использования земельного участка в соответствии с проектом планировки (код вида разрешенного использования)	Площадь участка в соответствии с проектом межевания, кв. м	Возможные способы образования земельного участка
	пользования (12.0)		собственности
64	Земельные участки (территории) общего пользования (12.0)	369	Образование из земель, находящихся в государственной или муниципальной собственности
65	Земельные участки (территории) общего пользования (12.0)	4688	Образование из земель, находящихся в государственной или муниципальной собственности
66	Земельные участки (территории) общего пользования (12.0)	5544	Образование из земель, находящихся в государственной или муниципальной собственности
67	Земельные участки (территории) общего пользования (12.0)	4434	Образование из земель, находящихся в государственной или муниципальной собственности
	ИТОГО	84129	

Примечание – Все образуемые земельные участки отнесены к категории земель – земли населенных пунктов.

Таблица 3 Перечень и сведения об образуемых земельных участках, в отношении которых предполагается их изъятие для государственных или муниципальных нужд

Условный номер земельного участка	Кадастровый номер земельного участка, из которого образуется участок по проекту межевания	Вид разрешенного использования земельного участка в соответствии с правоустанавливающим документом	Вид разрешенного использования земельного участка в соответствии с проектом планировки	Площадь земельного участка, предполагаемого к изъятию, кв. м	Площадь земельного участка в соответствии с правоустанавливающим документом, кв. м	Возможные способы образования земельного участка
68	28:01:2103 52:14	Многоквартирный дом со встроенными нежилыми помещениями	Земельные участки (территории) общего пользования (12.0)	901	6899	Раздел для цели изъятия части земельного участка. Изменение вида разрешенного использования
69	28:01:2103 52:339	Многоквартирный дом	Земельные участки (территории) общего пользования (12.0)	406	1644	Раздел для цели изъятия части земельного участка. Изменение вида разрешенного использования
		ИТОГО		1307		

Примечание – Все образуемые земельные участки отнесены к категории земель – земли населенных пунктов.

ПЕРЕЧЕНЬ И СВЕДЕНИЯ ОБ ОБРАЗУЕМЫХ ЗЕМЕЛЬНЫХ УЧАСТКАХ. 2 ЭТАП

Таблица 4 Перечень и сведения о площади образуемых земельных участков и образуемых земельных участков, которые будут отнесены к территориям общего пользования или имуществу общего пользования

Условный номер земельного участка	Вид разрешенного использования земельного участка в соответствии с проектом планировки (код вида разрешенного использования)	Площадь участка в соответствии с проектом межевания, кв. м	Возможные способы образования земельного участка
70	Спорт (5.1)	3137	Перераспределение образованного на 1 этапе земельного участка 12 и земель, находящихся в государственной или муниципальной собственности
71	Среднеэтажная жилая застройка (2.5)	3787	
72	Коммунальное обслуживание (3.1)	17	Перераспределение земельных участков 28:01:210352:1, :2, :5, :8, :9, 11, :12, :13, :15, :16, :17, :18, :21, :22, :25, :27, :29, :34, :35, :36, :37, :38, :137, :153, :154, :157, :158, :261, :243, :325, :392, :398, :403, :404, :405, :412, :445, :560, :561, 28:01:000000:12378, образованных на 1 этапе земельных участков с условными номерами 1, 3, 5, 8, 10, 11, 12, 13, 51, 54, 56, 61, 63, 64, 65, 66, 67 и земель, находящихся в государственной или муниципальной собственности
73	Образование и просвещение (3.5)	6650	
74	Среднеэтажная жилая застройка (2.5)	4136	
75	Среднеэтажная жилая застройка (2.5)	3919	
76	Среднеэтажная жилая застройка (2.5)	4430	
77	Среднеэтажная жилая застройка (2.5)	3552	
78	Среднеэтажная жилая застройка (2.5)	3121	
79	Среднеэтажная жилая застройка (2.5)	3571	
80	Общественное использование объектов капитального строительства (3.0). Предпринимательство (4.0)	10758	
81	Среднеэтажная жилая застройка (2.5)	3710	
82	Спорт (5.1)	1855	
83	Среднеэтажная жилая застройка (2.5)	2921	
84	Среднеэтажная жилая застройка (2.5)	3566	
85	Среднеэтажная жилая застройка (2.5)	3187	
86	Бытовое обслуживание (3.3)	2514	
87	Коммунальное обслуживание (3.1)	19	
88	Среднеэтажная жилая застройка (2.5)	3942	
90	Среднеэтажная жилая застройка (2.5)	3468	
91	Площадка для занятий спортом (5.1.3)	657	

Условный номер земельного участка	Вид разрешенного использования земельного участка в соответствии с проектом планировки (код вида разрешенного использования)	Площадь участка в соответствии с проектом межевания, кв. м	Возможные способы образования земельного участка
92	Среднеэтажная жилая застройка (2.5)	3755	
93	Среднеэтажная жилая застройка (2.5)	4195	
94	Коммунальное обслуживание (3.1)	28	
95	Магазины (4.4)	1388	
96	Хранение автотранспорта (2.7.1)	34	Образование из земель, находящихся в государственной или муниципальной собственности (после уточнения границ земельного участка 28:01:210352:14)
97	Среднеэтажная жилая застройка (2.5)	6084	Перераспределение образованного на 1 этапе земельного участка с условным номером 2 и земель, находящихся в государственной или муниципальной собственности
98	Среднеэтажная жилая застройка (2.5)	1051	Перераспределение земельного участка 28:01:210352:12 и образованного на 1 этапе земельного участка с условным номером 52
99	Земельные участки (территории) общего пользования (12.0)	679	Перераспределение земельного участка 28:01:210352:12 и образованного на 1 этапе земельного участка с условным номером 52
100	Земельные участки (территории) общего пользования (12.0)	282	Перераспределение земельных участков 28:01:210352:1, :2, :5, :8, :9, 11, :12, :13, :15, :16, :17, :18, :21, :22, :25, :27, :29, :34, :35, :36, :37, :38, :137, :153, :154, :157, :158, :261, :243, :325, :392, :398, :403, :404, :405, :412, :445, :560, :561, 28:01:000000:12378, образованных на 1 этапе земельных участков с условными номерами 1, 3, 5, 8, 10, 11, 12, 13, 51, 54, 56, 61, 63, 64, 65, 66, 67 и земель, находящихся в государственной или муниципальной собственности
101	Земельные участки (территории) общего пользования (12.0)	879	
102	Земельные участки (территории) общего пользования (12.0)	1726	
103	Земельные участки (территории) общего пользования (12.0)	416	
104	Земельные участки (территории) общего пользования (12.0)	6969	
105	Земельные участки (территории) общего пользования (12.0)	4876	
106	Земельные участки (территории) общего пользования (12.0)	1157	
107	Земельные участки (территории) общего пользования (12.0)	612	
108	Земельные участки (территории) общего пользования (12.0)	2439	Перераспределение земельных участков 28:01:210352:1, :2, :5, :8, :9, 11, :12, :13, :15, :16, :17, :18, :21, :22, :25, :27, :29, :34, :35, :36, :37, :38, :137, :153, :154, :157, :158, :261, :243, :325, :392, :398, :403, :404,

Условный номер земельного участка	Вид разрешенного использования земельного участка в соответствии с проектом планировки (код вида разрешенного использования)	Площадь участка в соответствии с проектом межевания, кв. м	Возможные способы образования земельного участка
109	Земельные участки (территории) общего пользования (12.0)	180	:405, :412, :445, :560, :561, 28:01:000000:12378, образованных на 1 этапе земельных участков с условными номерами 1, 3, 5, 8, 10, 11, 12, 13, 51, 54, 56, 61, 63, 64, 65, 66, 67 и земель, находящихся в государственной или муниципальной собственности
110	Земельные участки (территории) общего пользования (12.0)	7185	
111	Земельные участки (территории) общего пользования (12.0)	1763	
112	Земельные участки (территории) общего пользования (12.0)	1651	
113	Земельные участки (территории) общего пользования (12.0)	647	
ИТОГО		120916	

Примечание – Все образуемые земельные участки отнесены к категории земель – земли населенных пунктов.

Таблица 5 Сводные показатели

Номер п/п	Параметры	Площадь, га	
		1 этап	2 этап
1	Образуемые земельные участки	3,72	8,94
2	Образуемые земельные участки, которые после образования будут относиться к территориям общего пользования или имуществу общего пользования	4,69	3,15
3	Образуемые земельные участки, в отношении которых предполагается изъятие для государственных или муниципальных нужд	0,13	-

Предложения по установлению публичных сервитутов

Публичный сервитут (право ограниченного пользования чужим земельным участком) устанавливается в соответствии со статьей 23 Земельного кодекса Российской Федерации.

Публичный сервитут может устанавливаться для:

- прохода или проезда через земельный участок, в том числе в целях обеспечения свободного доступа граждан к водному объекту общего пользования и его береговой полосе;
- размещения на земельном участке межевых знаков, геодезических пунктов государственных геодезических сетей, гравиметрических пунктов, нивелирных пунктов и подъездов к ним;
- проведения дренажных и мелиоративных работ на земельном участке;
- забора (изъятия) водных ресурсов из водных объектов и водопоя;
- прогона сельскохозяйственных животных через земельный участок;
- сенокосения, выпаса сельскохозяйственных животных в установленном порядке на земельных участках в сроки, продолжительность которых соответствует местным условиям и обычаям;
- использования земельного участка в целях охоты, рыболовства, аквакультуры (рыбоводства);

– использования земельного участка в целях, предусмотренных статьей 39.37 Земельного кодекса Российской Федерации, а именно:

1) размещение объектов электросетевого хозяйства, тепловых сетей, водопроводных сетей, сетей водоотведения, линий и сооружений связи, линейных объектов системы газоснабжения, нефтепроводов и нефтепродуктопроводов, их неотъемлемых технологических частей, если указанные объекты являются объектами федерального, регионального или местного значения, либо необходимы для организации электро-, газо-, тепло-, водоснабжения населения и водоотведения, подключения (технологического присоединения) к сетям инженерно-технического обеспечения, либо переносятся в связи с изъятием земельных участков, на которых они ранее располагались, для государственных или муниципальных нужд (далее также - инженерные сооружения);

2) складирование строительных и иных материалов, размещение временных или вспомогательных сооружений (включая ограждения, бытовки, навесы) и (или) строительной техники, которые необходимы для обеспечения строительства, реконструкции, ремонта объектов транспортной инфраструктуры федерального, регионального или местного значения, на срок указанных строительства, реконструкции, ремонта;

3) устройство пересечений автомобильных дорог или железнодорожных путей с железнодорожными путями общего пользования на земельных участках, находящихся в государственной собственности, в границах полос отвода железных дорог, а также устройство пересечений автомобильных дорог или железнодорожных путей с автомобильными дорогами или примыканий автомобильных дорог к другим автомобильным дорогам на земельных участках, находящихся в государственной или муниципальной собственности, в границах полосы отвода автомобильной дороги;

4) размещение автомобильных дорог и железнодорожных путей в туннелях;

5) проведение инженерных изысканий в целях подготовки документации по планировке территории, предусматривающей размещение линейных объектов федерального, регионального или местного значения, проведение инженерных изысканий для строительства, реконструкции указанных объектов, а также сооружений, предусмотренных подпунктом 1 статьи 39.37 Земельного кодекса Российской Федерации.

В настоящем проекте межевания территории даны предложения по установлению публичного сервитута для прохода или проезда через земельный участок в целях обеспечения свободного доступа граждан к водному объекту общего пользования и его береговой полосе.

Кроме того, в границах проектируемой территории для образуемого земельного участка с условным номером 18 (гараж индивидуального транспорта) при необходимости по заявлению собственника данного участка может быть установлен сервитут для обеспечения прохода или проезда через земельный участок проектируемого жилого дома.

Публичный сервитут считается установленным со дня внесения сведений о нем в ЕГРН согласно пункту 8 статьи 39.43 Земельного кодекса Российской Федерации. Сведения о границах публичного сервитута вносятся в реестр границ ЕГРН в соответствии со статьей 7 Федерального закона от 13.07.2015 № 218-ФЗ.

Предложения по внесению изменений в правила землепользования и застройки

В соответствии с пунктом 4 статьи 30 Градостроительного кодекса Российской Федерации границы территориальных зон должны отвечать требованию принадлежности каждого земельного участка только к одной территориальной зоне. Правила землепользования и застройки муниципального образования города Благовещенска, утверждены решением Благовещенской городской Думы от 27 октября 2016 г. № 26/100.

Образуемые в соответствии с настоящим проектом межевания земельные участки расположены в территориальных зонах жилой застройки смешанной этажности (Ж-4), образовательных и научных учреждений (О-2), прочей зелени (Р-3), пляжей (Р-4).

Для реализации решений проекта планировки по размещению объектов капитального строительства и проекта межевания по образованию земельных участков, а также соблюдения интересов и прав собственников земельных участков, необходимо внести изменения в Правила землепользования и застройки муниципального образования города Благовещенска в части уточнения границ территориальных зон:

- исключить зону образовательных и научных учреждений (О-2) для земельных участков 28:01:210352:1 и 28:01:210352:559 в целях обеспечения возможности изменения их границ в соответствии с фактическим использованием и решениями проекта планировки и межевания территории;
- изменить территориальную зону жилой застройки смешанной этажности (Ж-4) на зону среднеэтажной жилой застройки (Ж-2), включив в ее границы территорию земельных участков 28:01:210352:1 и 28:01:210352:559 и уточнив границы в соответствии с решениями проекта планировки и межевания территории;
- выделить зону городских парков, скверов, бульваров и набережных с ограничениями по условиям охраны памятников истории и культуры (Р-1) для образуемых земельных участков, в границах которых в соответствии с решениями проекта планировки территории планируется организация благоустроенной набережной.

Ниже приведены фрагменты карты градостроительного зонирования согласно утвержденным правилам землепользования и застройки и предложения по внесению в них изменений (Рисунок 1 и Рисунок 2).

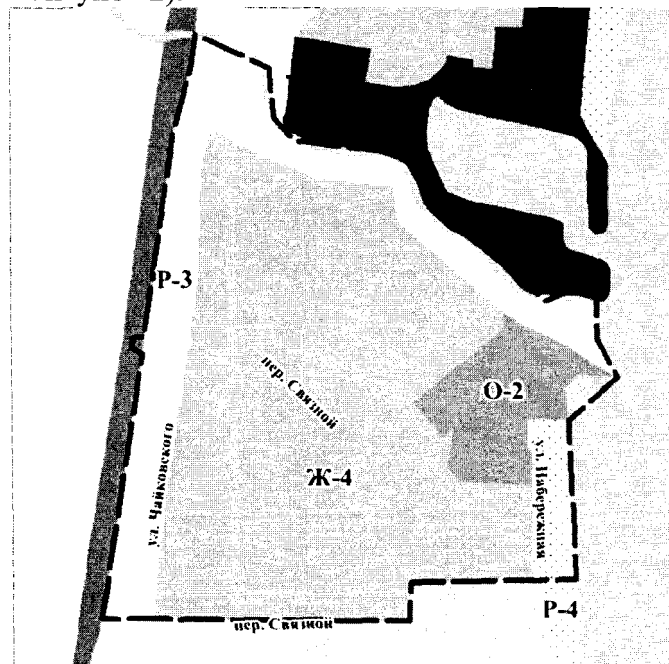


Рисунок 1 Фрагмент карты градостроительного зонирования в утвержденных правилах землепользования и застройки муниципального образования города Благовещенска

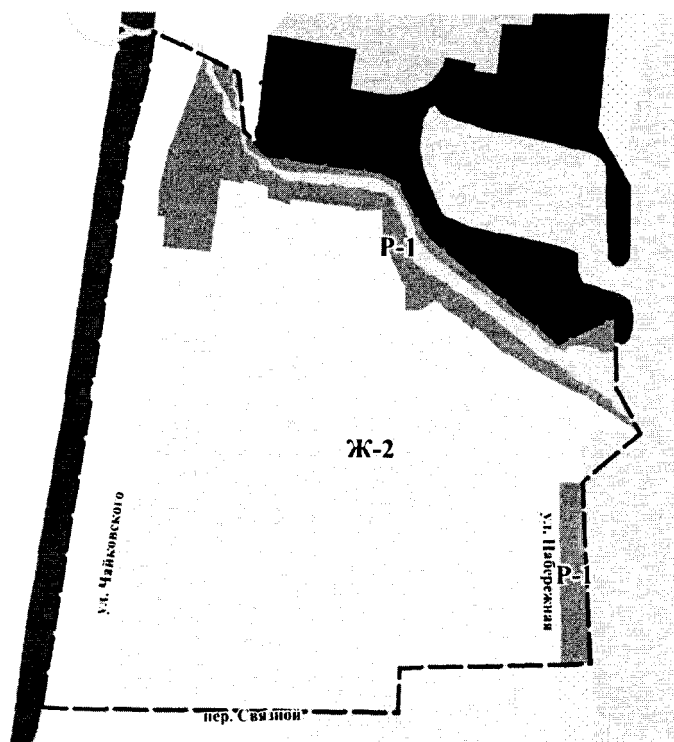


Рисунок 2 Предложения по внесению изменений в карту градостроительного зонирования в правилах землепользования и застройки муниципального образования города Благовещенска

Приложение 1 «Описание местоположения границ территории, в отношении которой утвержден проект межевания» (система координат – МСК-28)

Номер	X	Y	Дирекционный угол	Длина
1	457787.46	3289215.31	115° 30' 16"	36
2	457771.96	3289247.8	115° 28' 48"	43,21
3	457753.37	3289286.81	174° 36' 30"	48,42
4	457705.16	3289291.36	136° 2' 21"	28,85
5	457684.39	3289311.39	97° 20' 39"	76,2
6	457674.65	3289386.96	99° 5' 1"	20,65
7	457671.39	3289407.35	116° 33' 54"	14,85
8	457664.75	3289420.63	150° 29' 45"	54,34
9	457617.46	3289447.39	129° 21' 6"	139,16
10	457529.22	3289555	64° 47' 12"	52,7
11	457551.67	3289602.68	179° 37' 55"	60,7
12	457490.97	3289603.07	152° 27' 12"	42,81
13	457453.01	3289622.87	228° 53' 20"	63,5
14	457411.26	3289575.03	177° 53' 33"	152,82
15	457258.54	3289580.65	268° 47' 12"	28,81
16	457257.93	3289551.85	268° 41' 19"	130,64
17	457254.94	3289421.24	182° 37' 41"	37,73
18	457217.25	3289419.51	270° 35' 49"	274,49
19	457220.11	3289145.03	271° 14' 45"	23,92
20	457220.63	3289121.12	9° 10' 6"	259,95
21	457477.26	3289162.54	295° 56' 48"	12,43
22	457482.7	3289151.36	8° 34' 1"	10,2
23	457492.79	3289152.88	85° 13' 56"	11,55
24	457493.75	3289164.39	8° 30' 28"	197,24
25	457688.82	3289193.57	14° 43' 17"	72,21
26	457758.66	3289211.92	6° 42' 48"	29

Приложение 2 «Описание местоположения характерных точек земельных участков, образуемых в соответствии с проектом межевания территории» (система координат – МСК-28)

1 ЭТАП

Земельный участок № 1

Номер	X	Y	Дирекционный угол	Длина
1	457475.7	3289206.99	99° 18' 33"	24,6
2	457471.72	3289231.27	189° 27' 44"	3,47
3	457468.3	3289230.7	98° 21' 42"	15,92
4	457465.99	3289246.45	190° 50' 58"	16,47
5	457449.81	3289243.35	184° 18' 58"	2,13
6	457447.69	3289243.19	276° 1' 43"	38,9
7	457451.78	3289204.51	7° 6' 47"	17,97
8	457469.61	3289206.74	2° 23' 45"	6,1

Земельный участок № 2

Номер	X	Y	Дирекционный угол	Длина
1	457426.57	3289201.36	96° 13' 50"	16,72
2	457424.75	3289217.98	132° 2' 11"	2,6
3	457423.01	3289219.91	145° 50' 39"	4,43
4	457419.34	3289222.4	102° 41' 34"	7,96
5	457417.59	3289230.17	98° 21' 33"	14,86
6	457415.43	3289244.87	184° 14' 11"	2,71
7	457412.73	3289244.67	188° 48' 49"	7,11
8	457405.7	3289243.58	187° 34' 33"	8,04
9	457397.73	3289242.52	196° 3' 55"	7,88
10	457390.16	3289240.34	193° 32' 14"	6,96
11	457383.39	3289238.71	181° 20' 20"	5,99
12	457377.4	3289238.57	194° 48' 34"	6,65
13	457370.97	3289236.87	185° 54' 46"	5,92
14	457365.08	3289236.26	195° 49' 32"	8,54
15	457356.86	3289233.93	112° 7' 57"	1,45
16	457356.32	3289235.27	185° 56' 2"	64,71
17	457291.95	3289228.58	264° 44' 53"	7,21
18	457291.29	3289221.4	275° 41' 58"	5,14
19	457291.8	3289216.29	276° 11' 7"	2,04
20	457292.02	3289214.26	185° 15' 40"	10,91
21	457281.16	3289213.26	270° 22' 19"	1,54
22	457281.17	3289211.72	266° 8' 24"	4,16
23	457280.89	3289207.57	240° 6' 40"	2,47
24	457279.66	3289205.43	204° 14' 25"	2,09
25	457277.75	3289204.57	276° 32' 9"	21,66
26	457280.22	3289183.06	7° 7' 39"	147,49

Земельный участок № 3

Номер	X	Y	Дирекционный угол	Длина
1	457356.34	3289235.28	107° 4' 44"	4,41
2	457355.05	3289239.5	106° 22' 6"	28,1
3	457347.13	3289266.46	106° 43' 37"	3,98
4	457345.98	3289270.27	107° 55' 33"	3,92
5	457344.78	3289274	106° 33' 4"	3,7
6	457343.72	3289277.55	107° 57' 1"	3,93
7	457342.51	3289281.28	106° 7' 21"	4
8	457341.4	3289285.12	105° 24' 37"	4,85
9	457340.11	3289289.8	106° 33' 25"	3,28
10	457339.18	3289292.95	109° 36' 5"	4,04
11	457337.82	3289296.75	110° 45' 31"	5,46
12	457335.89	3289301.86	22° 14' 10"	6,49
13	457341.89	3289304.31	22° 12' 31"	4,18
14	457345.76	3289305.89	22° 12' 38"	3,77
15	457349.25	3289307.32	22° 11' 5"	4,3
16	457353.24	3289308.94	23° 25' 6"	4,28

17	457357.16	3289310.64	292° 43' 11"	7,07
18	457359.89	3289304.12	2° 24' 20"	26,68
19	457386.55	3289305.24	17° 51' 27"	7,84
20	457394.02	3289307.65	17° 2' 3"	1,23
21	457395.19	3289308.01	105° 44' 39"	7,04
22	457393.28	3289314.78	47° 9' 14"	20,13
23	457406.97	3289329.54	138° 58' 36"	7,95
24	457400.97	3289334.76	226° 20' 22"	34,18
25	457377.37	3289310.03	164° 57' 0"	10,28
26	457367.44	3289312.7	178° 0' 54"	7,79
27	457359.65	3289312.97	136° 40' 59"	15,89
28	457348.09	3289323.87	132° 39' 56"	7,38
29	457343.09	3289329.3	132° 38' 17"	3,17
30	457340.94	3289331.63	121° 25' 41"	18,62
31	457331.23	3289347.52	42° 57' 12"	36,23
32	457357.75	3289372.21	139° 3' 56"	43,19
33	457325.13	3289400.51	139° 3' 54"	11,92
34	457316.12	3289408.32	181° 17' 46"	2,21
35	457313.91	3289408.27	269° 54' 10"	17,68
36	457313.88	3289390.59	263° 49' 47"	5,21
37	457313.32	3289385.41	219° 12' 7"	15,19
38	457301.55	3289375.81	180° 41' 15"	40
39	457261.55	3289375.33	269° 40' 12"	2,61
40	457261.54	3289372.73	182° 10' 39"	8,29
41	457253.25	3289372.41	181° 31' 30"	6,01
42	457247.24	3289372.25	181° 37' 23"	6
43	457241.24	3289372.08	181° 31' 48"	5,99
44	457235.25	3289371.92	181° 31' 39"	6
45	457229.25	3289371.76	180° 0' 0"	0,72
46	457228.54	3289371.76	270° 27' 25"	11,91
47	457228.63	3289359.85	0° 23' 52"	2,88
48	457231.51	3289359.87	0° 10' 14"	16,8
49	457248.31	3289359.92	89° 53' 54"	5,64
50	457248.32	3289365.56	1° 42' 26"	20,81
51	457269.12	3289366.18	2° 51' 12"	18,88
52	457287.98	3289367.12	271° 56' 50"	5
53	457288.15	3289362.12	271° 56' 27"	31,89
54	457289.23	3289330.25	275° 9' 48"	5
55	457289.68	3289325.27	185° 50' 28"	7,86
56	457281.86	3289324.47	185° 8' 17"	3,68
57	457278.19	3289324.14	95° 11' 3"	5,09
58	457277.73	3289329.21	178° 8' 54"	6,96
59	457270.77	3289329.44	178° 15' 51"	2,15
60	457268.63	3289329.5	178° 9' 10"	19,23
61	457249.4	3289330.12	180° 8' 38"	7,97
62	457241.43	3289330.1	168° 25' 29"	10,17
63	457231.47	3289332.14	180° 39' 31"	2,61
64	457228.86	3289332.11	270° 31' 29"	8,74
65	457228.94	3289323.38	0° 16' 41"	1,03
66	457229.97	3289323.38	1° 39' 23"	41,52
67	457271.47	3289324.58	322° 39' 33"	7,06
68	457277.08	3289320.3	2° 27' 43"	12,57
69	457289.64	3289320.84	346° 14' 8"	9,2
70	457298.58	3289318.65	270° 38' 22"	55,54
71	457299.2	3289263.11	241° 37' 6"	7,19
72	457295.78	3289256.78	191° 49' 17"	0,44
73	457295.35	3289256.69	259° 30' 6"	6,09
74	457294.24	3289250.7	228° 53' 9"	3,76
75	457291.77	3289247.87	228° 55' 10"	10,24
76	457285.04	3289240.15	186° 28' 41"	10,55

77	457274.56	3289238.96	149° 8' 4"	5,01
78	457270.26	3289241.53	93° 38' 6"	4,26
79	457269.99	3289245.78	185° 23' 33"	39,26
80	457230.9	3289242.09	271° 10' 9"	2,94
81	457230.96	3289239.15	0° 56' 34"	30,38
82	457261.34	3289239.65	270° 51' 12"	28,87
83	457261.77	3289210.78	183° 4' 34"	30
84	457231.81	3289209.17	182° 48' 13"	1,94
85	457229.87	3289209.08	270° 22' 15"	3,09
86	457229.89	3289205.99	7° 53' 47"	26,53
87	457256.17	3289209.63	7° 45' 19"	17,08
88	457273.1	3289211.94	89° 51' 6"	15,46
89	457273.14	3289227.39	8° 42' 40"	5,58
90	457278.65	3289228.24	89° 39' 56"	6
91	457278.69	3289234.23	0° 15' 37"	13,21
92	457291.89	3289234.29	270° 36' 7"	5,71
93	457291.95	3289228.58	5° 56' 26"	64,74
94	457305.42	3289263.73	95° 9' 36"	6
95	457304.88	3289269.71	185° 20' 60"	3
96	457301.89	3289269.43	275° 10' 6"	5,99
97	457302.43	3289263.46	5° 9' 36"	3

Земельный участок № 4

Номер	X	Y	Дирекционный угол	Длина
1	457292.02	3289214.26	96° 11' 7"	2,04
2	457291.8	3289216.29	95° 58' 54"	5,47
3	457291.23	3289221.73	187° 25' 8"	11,73
4	457279.6	3289220.22	278° 9' 52"	7,08
5	457280.6	3289213.21	5° 6' 8"	0,56
6	457281.16	3289213.26	5° 15' 40"	10,91

Земельный участок № 5

Номер	X	Y	Дирекционный угол	Длина
1	457323.36	3289428.47	49° 3' 21"	38,24
2	457348.42	3289457.36	91° 18' 45"	20,52
3	457347.95	3289477.87	181° 21' 17"	2,96
4	457344.99	3289477.8	91° 22' 29"	5
5	457344.87	3289482.8	1° 21' 17"	2,96
6	457347.83	3289482.87	91° 21' 27"	56,99
7	457346.48	3289539.84	179° 21' 6"	47,71
8	457298.77	3289540.38	271° 20' 52"	39,11
9	457299.69	3289501.28	0° 11' 28"	3
10	457302.69	3289501.29	268° 53' 2"	30,81
11	457302.09	3289470.49	179° 4' 21"	32,74
12	457269.35	3289471.02	272° 32' 57"	5,85
13	457269.61	3289465.18	357° 59' 17"	31,05
14	457300.64	3289464.09	269° 47' 38"	36,14
15	457300.51	3289427.95	1° 18' 13"	22,86
16	457346.39	3289486.59	89° 36' 18"	4,35
17	457346.42	3289490.94	91° 51' 0"	30,67
18	457345.43	3289521.59	180° 13' 23"	20,55
19	457324.88	3289521.51	180° 13' 23"	20,55
20	457304.33	3289521.43	271° 34' 32"	34,91
21	457305.29	3289486.53	0° 5' 1"	20,55
22	457325.84	3289486.56	0° 5' 1"	20,55

Земельный участок № 6

Номер	X	Y	Дирекционный угол	Длина
1	457347.95	3289477.87	91° 22' 29"	5
2	457347.83	3289482.87	181° 21' 17"	2,96
3	457344.87	3289482.8	271° 22' 29"	5

4	457344.99	3289477.8	1° 21' 17"	2,96
---	-----------	-----------	------------	------

Земельный участок № 7

Номер	X	Y	Дирекционный угол	Длина
1	457404.71	3289463.91	52° 39' 41"	29,46
2	457422.58	3289487.34	92° 23' 53"	26,53
3	457421.47	3289513.84	181° 25' 43"	8,02
4	457413.45	3289513.64	93° 7' 44"	17,77
5	457412.48	3289531.39	91° 38' 6"	5,26
6	457412.33	3289536.64	180° 5' 56"	28,97
7	457383.36	3289536.59	90° 31' 44"	3,25
8	457383.33	3289539.84	180° 6' 27"	32
9	457351.33	3289539.78	239° 50' 18"	3,92
10	457349.36	3289536.39	271° 45' 46"	68,11
11	457351.46	3289468.32	325° 58' 20"	4,94
12	457355.55	3289465.55	325° 58' 21"	10,36
13	457364.14	3289459.75	332° 9' 43"	4,03
14	457367.7	3289457.87	1° 11' 7"	27,56
15	457395.25	3289458.44	90° 39' 58"	3,87
16	457395.21	3289462.31	9° 33' 19"	9,64

Земельный участок № 8

Номер	X	Y	Дирекционный угол	Длина
1	457604.99	3289385.68	89° 44' 3"	2,16
2	457605	3289387.83	96° 58' 40"	17,86
3	457602.83	3289405.56	66° 42' 2"	4,47
4	457604.6	3289409.67	173° 55' 5"	27,94
5	457576.82	3289412.63	274° 39' 32"	28,19
6	457579.11	3289384.53	191° 28' 25"	2,06
7	457577.09	3289384.12	281° 50' 31"	0,63
8	457577.22	3289383.5	4° 28' 42"	27,86

Земельный участок № 9

Номер	X	Y	Дирекционный угол	Длина
1	457567.14	3289377.01	93° 36' 58"	4,04
2	457566.89	3289381.04	184° 8' 53"	4,91
3	457561.99	3289380.69	273° 26' 17"	4
4	457562.23	3289376.69	3° 40' 15"	4,92

Земельный участок № 10

Номер	X	Y	Дирекционный угол	Длина
1	457664.35	3289271.63	100° 17' 59"	20,19
2	457660.74	3289291.5	5° 17' 35"	3,41
3	457664.14	3289291.81	108° 25' 33"	19,93
4	457657.84	3289310.72	184° 38' 8"	8,54
5	457649.33	3289310.03	105° 41' 40"	20,7
6	457643.73	3289329.96	184° 53' 27"	23,58
7	457620.24	3289327.95	184° 53' 36"	20,16
8	457600.15	3289326.23	185° 37' 3"	1,23
9	457598.93	3289326.11	185° 45' 11"	2,69
10	457596.25	3289325.84	185° 15' 3"	5,52
11	457590.76	3289325.34	275° 52' 6"	62,55
12	457597.15	3289263.12	5° 1' 42"	8,27
13	457605.39	3289263.84	36° 1' 39"	0,41
14	457605.72	3289264.08	6° 14' 20"	14,36
15	457619.99	3289265.64	6° 23' 3"	1,44
16	457621.42	3289265.8	99° 40' 24"	0,89
17	457621.27	3289266.68	6° 33' 17"	43,36

Земельный участок № 11

Номер	X	Y	Дирекционный угол	Длина
-------	---	---	-------------------	-------

1	457691.36	3289233.33	73° 38' 31"	2,57
2	457692.08	3289235.8	121° 32' 5"	16,52
3	457683.44	3289249.88	186° 51' 35"	22,77
4	457660.83	3289247.16	97° 19' 8"	7,69
5	457659.85	3289254.79	185° 9' 29"	27,14
6	457632.82	3289252.35	268° 27' 50"	11,56
7	457632.51	3289240.79	272° 27' 13"	15,88
8	457633.19	3289224.92	8° 13' 38"	58,77

Земельный участок № 12

Номер	X	Y	Дирекционный угол	Длина
1	457607.61	3289222.57	96° 34' 59"	20,59
2	457605.25	3289243.02	48° 17' 21"	7,39
3	457610.17	3289248.54	135° 54' 57"	3,98
4	457607.31	3289251.31	98° 42' 42"	12,68
5	457605.39	3289263.84	185° 3' 20"	25,76
6	457579.73	3289261.57	187° 57' 56"	25,11
7	457554.86	3289258.09	188° 19' 59"	25,94
8	457529.19	3289254.33	274° 20' 29"	39,89
9	457532.21	3289214.55	5° 14' 59"	26,23
10	457558.33	3289216.95	94° 45' 49"	1,08
11	457558.24	3289218.03	5° 16' 26"	26,11
12	457584.24	3289220.43	5° 13' 55"	23,47

Земельный участок № 13

Номер	X	Y	Дирекционный угол	Длина
1	457522.38	3289305.95	3° 37' 59"	0,63
2	457523.01	3289305.99	96° 56' 49"	20,34
3	457520.55	3289326.18	187° 12' 30"	10,68
4	457509.96	3289324.84	268° 7' 25"	2,9
5	457509.86	3289321.94	163° 10' 21"	18,83
6	457491.84	3289327.39	78° 1' 56"	28,02
7	457497.65	3289354.8	227° 7' 36"	5,43
8	457493.96	3289350.82	250° 19' 46"	24,05
9	457485.86	3289328.18	250° 44' 8"	5,79
10	457483.95	3289322.71	229° 4' 19"	25,29
11	457467.38	3289303.6	318° 8' 4"	5,95
12	457471.81	3289299.63	5° 50' 38"	46,16
13	457517.73	3289304.33	19° 12' 28"	4,92

Земельный участок № 14

Номер	X	Y	Дирекционный угол	Длина
1	457354.54	3289268.62	104° 47' 39"	4,03
2	457353.51	3289272.52	196° 38' 11"	7,86
3	457345.98	3289270.27	286° 43' 37"	3,98
4	457347.13	3289266.46	16° 14' 27"	7,72

Земельный участок № 15

Номер	X	Y	Дирекционный угол	Длина
1	457352.4	3289276.28	106° 11' 39"	3,64
2	457351.39	3289279.78	196° 13' 17"	7,98
3	457343.72	3289277.55	286° 33' 4"	3,7
4	457344.78	3289274	16° 40' 55"	7,96

Земельный участок № 16

Номер	X	Y	Дирекционный угол	Длина
1	457351.39	3289279.78	106° 9' 14"	3,77
2	457350.34	3289283.4	195° 9' 33"	8,11
3	457342.51	3289281.28	287° 57' 1"	3,93
4	457343.72	3289277.55	16° 13' 17"	7,98

Земельный участок № 17

Номер	X	Y	Дирекционный угол	Длина
1	457347.43	3289291.83	16° 45' 45"	0,43
2	457347.85	3289291.96	106° 2' 28"	3,29
3	457346.94	3289295.12	195° 43' 55"	0,37
4	457346.58	3289295.02	195° 39' 13"	7,69
5	457339.18	3289292.95	286° 33' 25"	3,28
6	457340.11	3289289.8	15° 29' 60"	7,6

Земельный участок № 18

Номер	X	Y	Дирекционный угол	Длина
1	457344.07	3289298.48	110° 29' 10"	6,23
2	457341.89	3289304.31	202° 14' 10"	6,49
3	457335.89	3289301.86	290° 45' 31"	5,46
4	457337.82	3289296.75	15° 25' 46"	6,48

Земельный участок № 19

Номер	X	Y	Дирекционный угол	Длина
1	457348.42	3289299.37	112° 11' 39"	7,04
2	457345.76	3289305.89	202° 12' 31"	4,18
3	457341.89	3289304.31	290° 29' 10"	6,23
4	457344.07	3289298.48	15° 26' 29"	1,48
5	457345.5	3289298.87	288° 35' 28"	0,58
6	457345.69	3289298.32	21° 0' 9"	2,93

Земельный участок № 20

Номер	X	Y	Дирекционный угол	Длина
1	457351.91	3289300.81	112° 13' 30"	7,03
2	457349.25	3289307.32	202° 12' 38"	3,77
3	457345.76	3289305.89	292° 11' 39"	7,04
4	457348.42	3289299.37	22° 21' 4"	3,77

Земельный участок № 21

Номер	X	Y	Дирекционный угол	Длина
1	457355.88	3289302.45	112° 10' 24"	7,01
2	457353.24	3289308.94	202° 11' 5"	4,3
3	457349.25	3289307.32	292° 13' 30"	7,03
4	457351.91	3289300.81	22° 30' 25"	4,3

Земельный участок № 22

Номер	X	Y	Дирекционный угол	Длина
1	457359.89	3289304.12	112° 43' 11"	7,07
2	457357.16	3289310.64	203° 25' 6"	4,28
3	457353.24	3289308.94	292° 10' 24"	7,01
4	457355.88	3289302.45	22° 36' 35"	4,34

Земельный участок № 23

Номер	X	Y	Дирекционный угол	Длина
1	457371.44	3289256.6	106° 4' 41"	4,15
2	457370.29	3289260.59	196° 19' 6"	5,91
3	457364.62	3289258.93	284° 8' 13"	4,14
4	457365.63	3289254.92	16° 7' 39"	6,05

Земельный участок № 24

Номер	X	Y	Дирекционный угол	Длина
1	457372.53	3289252.84	106° 8' 46"	3,92
2	457371.44	3289256.6	196° 7' 39"	6,05
3	457365.63	3289254.92	286° 8' 46"	3,92
4	457366.72	3289251.16	16° 7' 39"	6,05

Земельный участок № 25

Номер	X	Y	Дирекционный угол	Длина
1	457373.54	3289249.36	106° 11' 4"	3,62
2	457372.53	3289252.84	196° 7' 39"	6,05
3	457366.72	3289251.16	286° 9' 44"	3,63
4	457367.73	3289247.67	16° 10' 23"	6,05

Земельный участок № 26

Номер	X	Y	Дирекционный угол	Длина
1	457374.64	3289245.54	105° 59' 42"	3,97
2	457373.54	3289249.36	285° 59' 42"	3,97
3	457367.73	3289247.67	286° 12' 18"	3,94
4	457368.83	3289243.89	15° 52' 2"	6,03

Земельный участок № 27

Номер	X	Y	Дирекционный угол	Длина
1	457376.72	3289238.39	106° 6' 12"	4,24
2	457375.54	3289242.46	191° 53' 19"	0,39
3	457375.16	3289242.38	195° 48' 12"	5,54
4	457369.83	3289240.87	285° 58' 26"	4,16
5	457370.97	3289236.87	14° 49' 11"	5,94

Земельный участок № 28

Номер	X	Y	Дирекционный угол	Длина
1	457384.09	3289261	105° 31' 27"	0,84
2	457383.86	3289261.81	104° 3' 30"	3,13
3	457383.1	3289264.85	196° 11' 8"	7,21
4	457376.18	3289262.84	286° 8' 7"	3,94
5	457377.27	3289259.05	15° 58' 3"	7,09

Земельный участок № 29

Номер	X	Y	Дирекционный угол	Длина
1	457383.1	3289264.85	104° 5' 26"	3,84
2	457382.17	3289268.57	104° 18' 1"	0,26
3	457382.1	3289268.83	196° 7' 57"	7,36
4	457375.03	3289266.78	286° 11' 6"	4,11
5	457376.18	3289262.84	16° 11' 8"	7,21

Земельный участок № 30

Номер	X	Y	Дирекционный угол	Длина
1	457382.1	3289268.83	104° 5' 33"	3,7
2	457381.2	3289272.41	107° 31' 32"	0,4
3	457381.08	3289272.79	195° 56' 43"	7,43
4	457373.94	3289270.75	285° 21' 10"	4,12
5	457375.03	3289266.78	16° 7' 57"	7,36

Земельный участок № 31

Номер	X	Y	Дирекционный угол	Длина
1	457379.92	3289276.56	105° 44' 20"	4
2	457378.83	3289280.41	107° 10' 33"	0,29
3	457378.75	3289280.69	196° 24' 39"	7,61
4	457371.45	3289278.54	286° 6' 48"	4,22
5	457372.62	3289274.49	15° 52' 3"	7,59

Земельный участок № 32

Номер	X	Y	Дирекционный угол	Длина
1	457377.16	3289284.22	104° 44' 37"	0,2
2	457377.11	3289284.41	105° 12' 29"	3,2
3	457376.27	3289287.5	195° 37' 31"	7,13
4	457369.41	3289285.58	286° 9' 32"	3,5
5	457370.38	3289282.22	16° 28' 27"	7,07

Земельный участок № 33

Номер	X	Y	Дирекционный угол	Длина
1	457376.27	3289287.5	107° 4' 59"	4,29
2	457375.01	3289291.6	195° 31' 58"	7,06
3	457368.21	3289289.71	286° 8' 15"	4,3
4	457369.41	3289285.58	15° 37' 31"	7,13

Земельный участок № 34

Номер	X	Y	Дирекционный угол	Длина
1	457374.4	3289296.83	106° 6' 42"	3,32
2	457373.48	3289300.02	196° 11' 49"	7,98
3	457365.82	3289297.79	286° 50' 56"	3,48
4	457366.83	3289294.46	17° 25' 7"	7,93

Земельный участок № 35

Номер	X	Y	Дирекционный угол	Длина
1	457381.64	3289298.5	105° 56' 43"	3,71
2	457380.62	3289302.07	196° 3' 24"	7,43
3	457373.48	3289300.02	286° 6' 42"	3,32
4	457374.4	3289296.83	286° 23' 22"	0,35
5	457374.5	3289296.49	15° 43' 21"	7,42

Земельный участок № 36

Номер	X	Y	Дирекционный угол	Длина
1	457384.61	3289286.66	105° 45' 4"	3,24
2	457383.73	3289289.78	196° 59' 41"	7,8
3	457376.27	3289287.5	285° 12' 29"	3,2
4	457377.11	3289284.41	16° 41' 57"	7,83

Земельный участок № 37

Номер	X	Y	Дирекционный угол	Длина
1	457389.65	3289270.71	106° 0' 56"	3,93
2	457388.56	3289274.49	195° 46' 51"	7,65
3	457381.2	3289272.41	284° 6' 23"	3,96
4	457382.17	3289268.57	15° 57' 56"	7,78

Земельный участок № 38

Номер	X	Y	Дирекционный угол	Длина
1	457390.7	3289267.05	105° 59' 12"	3,81
2	457389.65	3289270.71	195° 57' 56"	7,78
3	457382.17	3289268.57	284° 5' 26"	3,84
4	457383.1	3289264.85	16° 9' 16"	7,91

Земельный участок № 39

Номер	X	Y	Дирекционный угол	Длина
1	457391.57	3289264	106° 1' 56"	3,17
2	457390.7	3289267.05	196° 9' 16"	7,91
3	457383.1	3289264.85	284° 3' 30"	3,13
4	457383.86	3289261.81	15° 51' 25"	8,01

Земельный участок № 40

Номер	X	Y	Дирекционный угол	Длина
1	457395.21	3289303.51	106° 7' 9"	4,3
2	457394.02	3289307.65	197° 51' 27"	7,84
3	457386.55	3289305.24	287° 21' 14"	4,27
4	457387.83	3289301.16	17° 39' 6"	7,75

Земельный участок № 41

Номер	X	Y	Дирекционный угол	Длина
1	457396.35	3289299.6	106° 11' 13"	4,07
2	457395.21	3289303.51	197° 39' 6"	7,75

3	457387.83	3289301.16	287° 37' 9"	4
4	457389.04	3289297.35	17° 6' 30"	7,65

Земельный участок № 42

Номер	X	Y	Дирекционный угол	Длина
1.	457397.6	3289295.28	106° 8' 16"	4,5
2	457396.35	3289299.6	197° 6' 30"	7,65
3	457389.04	3289297.35	288° 12' 31"	4,4
4	457390.41	3289293.17	16° 21' 57"	7,49

Земельный участок № 43

Номер	X	Y	Дирекционный угол	Длина
1.	457398.59	3289291.85	106° 10' 36"	3,57
2	457397.6	3289295.28	196° 21' 57"	7,49
3	457390.41	3289293.17	287° 36' 54"	3,54
4	457391.48	3289289.8	16° 5' 1"	7,4

Земельный участок № 44

Номер	X	Y	Дирекционный угол	Длина
1	457401.79	3289280	103° 4' 10"	4,02
2	457400.88	3289283.92	196° 3' 44"	7,41
3	457393.76	3289281.87	287° 9' 46"	4,2
4	457395	3289277.86	17° 31' 54"	7,12

Земельный участок № 45

Номер	X	Y	Дирекционный угол	Длина
1	457405.72	3289267.31	107° 11' 35"	3,5
2	457404.69	3289270.66	197° 9' 33"	7,1
3	457397.9	3289268.56	287° 22' 25"	3,5
4	457398.95	3289265.22	17° 8' 40"	7,09

Земельный участок № 46

Номер	X	Y	Дирекционный угол	Длина
1	457406.76	3289263.97	107° 13' 2"	3,5
2	457405.72	3289267.31	197° 8' 40"	7,09
3	457398.95	3289265.22	287° 19' 11"	3,49
4	457399.99	3289261.89	17° 7' 3"	7,08

Земельный участок № 47

Номер	X	Y	Дирекционный угол	Длина
1	457407.79	3289260.63	107° 11' 35"	3,5
2	457406.76	3289263.97	197° 7' 3"	7,08
3	457399.99	3289261.89	287° 19' 29"	3,51
4	457401.03	3289258.54	17° 10' 48"	7,08

Земельный участок № 48

Номер	X	Y	Дирекционный угол	Длина
1	457408.82	3289257.29	107° 9' 47"	3,49
2	457407.79	3289260.63	197° 10' 48"	7,08
3	457401.03	3289258.54	287° 19' 11"	3,49
4	457402.07	3289255.2	17° 12' 15"	7,07

Земельный участок № 49

Номер	X	Y	Дирекционный угол	Длина
1	457409.86	3289253.94	107° 13' 22"	3,51
2	457408.82	3289257.29	197° 12' 15"	7,07
3	457402.07	3289255.2	287° 20' 57"	3,5
4	457403.12	3289251.86	17° 8' 19"	7,06

Земельный участок № 50

Номер	X	Y	Дирекционный угол	Длина
-------	---	---	-------------------	-------

1	457410.96	3289250.4	107° 11' 17"	3,71
2	457409.86	3289253.94	197° 8' 19"	7,06
3	457403.12	3289251.86	287° 21' 31"	3,7
4	457404.22	3289248.32	17° 7' 25"	7,05

Земельный участок № 51

Номер	X	Y	Дирекционный угол	Длина
1	457412.73	3289244.67	107° 13' 33"	5,99
2	457410.96	3289250.4	197° 7' 25"	7,05
3	457404.22	3289248.32	107° 21' 31"	3,7
4	457403.12	3289251.86	107° 20' 57"	3,5
5	457402.07	3289255.2	107° 20' 4"	14
6	457397.9	3289268.56	107° 19' 40"	9,74
7	457395	3289277.86	107° 9' 46"	4,2
8	457393.76	3289281.87	106° 3' 43"	4,05
9	457392.64	3289285.76	106° 1' 13"	4,2
10	457391.48	3289289.8	107° 36' 54"	3,54
11	457390.41	3289293.17	108° 12' 31"	4,4
12	457389.04	3289297.35	107° 37' 9"	4
13	457387.83	3289301.16	107° 21' 14"	4,27
14	457386.55	3289305.24	182° 24' 20"	26,68
15	457359.89	3289304.12	202° 36' 35"	4,34
16	457355.88	3289302.45	202° 30' 25"	4,3
17	457351.91	3289300.81	202° 21' 4"	3,77
18	457348.42	3289299.37	201° 0' 9"	2,93
19	457345.69	3289298.32	285° 10' 27"	3,42
20	457346.58	3289295.02	15° 43' 55"	0,37
21	457346.94	3289295.12	286° 2' 28"	3,29
22	457347.85	3289291.96	286° 13' 41"	8,91
23	457350.34	3289283.4	286° 9' 14"	3,77
24	457351.39	3289279.78	286° 11' 39"	3,64
25	457352.4	3289276.28	286° 26' 50"	3,92
26	457353.51	3289272.52	284° 47' 39"	4,03
27	457354.54	3289268.62	286° 18' 1"	3,99
28	457355.66	3289264.79	286° 12' 9"	3,98
29	457356.77	3289260.97	288° 26' 6"	0,13
30	457356.81	3289260.85	286° 19' 37"	4,13
31	457357.97	3289256.89	286° 9' 45"	3,99
32	457359.08	3289253.06	286° 25' 45"	4,07
33	457360.23	3289249.16	286° 35' 3"	3,82
34	457361.32	3289245.5	285° 48' 28"	4
35	457362.41	3289241.65	285° 56' 11"	4,43
36	457363.63	3289237.4	287° 21' 14"	1,26
37	457364	3289236.2	5° 31' 53"	7
38	457370.97	3289236.87	105° 58' 26"	4,16
39	457369.83	3289240.87	17° 31' 32"	0,1
40	457369.92	3289240.9	105° 44' 48"	3,17
41	457369.06	3289243.95	195° 46' 51"	0,24
42	457368.83	3289243.89	106° 12' 18"	3,94
43	457367.73	3289247.67	106° 9' 44"	3,63
44	457366.72	3289251.16	106° 8' 46"	3,92
45	457365.63	3289254.92	104° 8' 13"	4,14
46	457364.62	3289258.93	106° 36' 52"	3,88
47	457363.51	3289262.65	106° 25' 31"	3,61
48	457362.49	3289266.11	106° 21' 15"	3,66
49	457361.46	3289269.62	107° 17' 46"	4,14
50	457360.23	3289273.57	105° 37' 47"	3,49
51	457359.29	3289276.93	105° 38' 32"	4,15
52	457358.17	3289280.93	107° 12' 34"	3,55
53	457357.12	3289284.32	105° 57' 58"	3,82

54	457356.07	3289287.99	192° 31' 44"	0,09
55	457355.98	3289287.97	106° 5' 37"	3,72
56	457354.95	3289291.54	15° 15' 18"	0,11
57	457355.06	3289291.57	107° 2' 31"	4,16
58	457353.84	3289295.55	16° 54' 57"	6,08
59	457359.66	3289297.32	287° 20' 45"	4,16
60	457360.9	3289293.35	286° 13' 50"	3,86
61	457361.98	3289289.64	194° 55' 53"	0,16
62	457361.83	3289289.6	285° 31' 56"	3,81
63	457362.85	3289285.93	285° 55' 23"	3,54
64	457363.82	3289282.53	196° 55' 39"	0,12
65	457363.71	3289282.5	285° 42' 31"	4,16
66	457364.83	3289278.5	14° 46' 58"	0,37
67	457365.19	3289278.59	285° 37' 47"	3,49
68	457366.13	3289275.23	199° 39' 14"	0,15
69	457365.99	3289275.18	286° 20' 1"	4,05
70	457367.13	3289271.29	286° 21' 15"	3,66
71	457368.16	3289267.78	286° 37' 23"	3,6
72	457369.19	3289264.33	286° 23' 22"	3,9
73	457370.29	3289260.59	286° 4' 41"	4,15
74	457371.44	3289256.6	286° 8' 46"	3,92
75	457372.53	3289252.84	286° 11' 4"	3,62
76	457373.54	3289249.36	285° 59' 42"	3,97
77	457374.64	3289245.54	286° 23' 59"	3,21
78	457375.54	3289242.46	286° 6' 12"	4,24
79	457376.72	3289238.39	14° 43' 23"	0,71
80	457377.4	3289238.57	1° 21' 3"	5,73
81	457383.13	3289238.71	106° 37' 26"	4
82	457381.98	3289242.54	105° 57' 50"	4,25
83	457380.81	3289246.63	196° 30' 16"	0,28
84	457380.54	3289246.55	105° 50' 28"	3,77
85	457379.51	3289250.18	111° 48' 5"	0,97
86	457379.15	3289251.08	105° 45' 56"	3,94
87	457378.08	3289254.87	15° 56' 43"	0,36
88	457378.43	3289254.97	105° 52' 16"	4,24
89	457377.27	3289259.05	106° 8' 7"	3,94
90	457376.18	3289262.84	106° 11' 6"	4,11
91	457375.03	3289266.78	105° 21' 10"	4,12
92	457373.94	3289270.75	105° 51' 57"	3,95
93	457372.86	3289274.55	194° 51' 31"	0,25
94	457372.62	3289274.49	106° 6' 48"	4,22
95	457371.45	3289278.54	196° 28' 37"	0,37
96	457371.09	3289278.43	106° 23' 53"	3,83
97	457370.01	3289282.1	17° 15' 57"	0,39
98	457370.38	3289282.22	106° 9' 32"	3,5
99	457369.41	3289285.58	106° 8' 15"	4,3
100	457368.21	3289289.71	106° 12' 58"	4,94
101	457366.83	3289294.46	106° 50' 56"	3,48
102	457365.82	3289297.79	16° 11' 49"	7,98
103	457373.48	3289300.02	16° 3' 24"	7,43
104	457380.62	3289302.07	285° 56' 43"	3,71
105	457381.64	3289298.5	285° 43' 1"	4,13
106	457382.76	3289294.52	195° 50' 35"	0,38
107	457382.39	3289294.42	286° 7' 29"	4,82
108	457383.73	3289289.78	285° 45' 4"	3,24
109	457384.61	3289286.66	286° 41' 57"	4,44
110	457385.89	3289282.41	15° 33' 41"	0,41
111	457386.28	3289282.52	285° 47' 2"	3,9
112	457387.34	3289278.77	285° 54' 36"	4,45
113	457388.56	3289274.49	286° 0' 56"	3,93

114	457389.65	3289270.71	285° 59' 12"	3,81
115	457390.7	3289267.05	286° 1' 56"	3,17
116	457391.57	3289264	285° 47' 1"	4,37
117	457392.76	3289259.79	285° 55' 35"	4,12
118	457393.89	3289255.83	11° 18' 36"	0,05
119	457393.94	3289255.84	285° 45' 56"	3,94
120	457395.01	3289252.05	286° 9' 26"	1,11
121	457395.32	3289250.98	285° 36' 46"	4,5
122	457396.53	3289246.65	286° 21' 6"	4,26
123	457397.73	3289242.56	7° 17' 35"	8,04
124	457405.7	3289243.58	8° 48' 49"	7,11

Земельный участок № 52

Номер	X	Y	Дирекционный угол	Длина
1	457280.22	3289183.06	96° 32' 9"	21,66
2	457277.75	3289204.57	24° 14' 25"	2,09
3	457279.66	3289205.43	60° 6' 40"	2,47
4	457280.89	3289207.57	92° 56' 36"	5,65
5	457280.6	3289213.21	98° 9' 52"	7,08
6	457279.6	3289220.22	7° 25' 8"	11,73
7	457291.23	3289221.73	83° 59' 59"	6,89
8	457291.95	3289228.58	90° 36' 7"	5,71
9	457291.89	3289234.29	180° 15' 37"	13,21
10	457278.69	3289234.23	269° 39' 56"	6
11	457278.65	3289228.24	188° 42' 40"	5,58
12	457273.14	3289227.39	269° 51' 6"	15,46
13	457273.1	3289211.94	187° 45' 19"	17,08
14	457256.17	3289209.63	187° 53' 47"	26,53
15	457229.89	3289205.99	270° 25' 35"	6,05
16	457229.94	3289199.94	270° 28' 13"	23,15
17	457230.13	3289176.79	7° 7' 48"	14,46
18	457244.48	3289178.59	98° 52' 5"	10,54
19	457242.85	3289189	188° 51' 29"	3,9
20	457239	3289188.4	98° 48' 15"	3,01
21	457238.54	3289191.37	8° 51' 29"	3,9
22	457242.39	3289191.97	98° 56' 28"	7,59
23	457241.21	3289199.47	8° 56' 53"	9,71
24	457250.8	3289200.98	278° 36' 5"	1,2
25	457250.98	3289199.79	8° 50' 42"	11,9
26	457262.74	3289201.62	99° 4' 17"	1,21
27	457262.55	3289202.81	8° 53' 29"	6,6
28	457269.07	3289203.83	278° 36' 5"	1,2
29	457269.25	3289202.64	8° 59' 28"	3,2
30	457272.41	3289203.14	278° 59' 27"	6,59
31	457273.44	3289196.63	8° 53' 33"	1,49
32	457274.91	3289196.86	278° 57' 20"	5,2
33	457275.72	3289191.72	188° 50' 0"	1,5
34	457274.24	3289191.49	278° 55' 49"	9,12
35	457275.66	3289182.49	7° 7' 30"	4,6

Земельный участок № 53

Номер	X	Y	Дирекционный угол	Длина
1	457261.54	3289372.73	91° 18' 37"	34,33
2	457260.75	3289407.05	181° 19' 6"	12,82
3	457247.93	3289406.75	232° 3' 47"	31,69
4	457228.45	3289381.76	270° 29' 30"	3,5
5	457228.48	3289378.27	359° 31' 21"	0,6
6	457229.08	3289378.26	1° 33' 5"	24,01
7	457253.08	3289378.91	271° 29' 53"	6,5
8	457253.25	3289372.41	2° 10' 39"	8,29

Земельный участок № 54

Номер	X	Y	Дирекционный угол	Длина
1	457398.64	3289451.03	139° 19' 30"	4,22
2	457395.44	3289453.78	47° 32' 18"	13,73
3	457404.71	3289463.91	189° 33' 19"	9,64
4	457395.21	3289462.31	270° 39' 58"	3,87
5	457395.25	3289458.44	181° 11' 7"	27,56
6	457367.7	3289457.87	152° 9' 43"	4,03
7	457364.14	3289459.75	145° 58' 21"	10,36
8	457355.55	3289465.55	228° 58' 31"	10,86
9	457348.42	3289457.36	229° 3' 21"	38,24
10	457323.36	3289428.47	319° 3' 42"	13,83
11	457333.81	3289419.41	47° 49' 50"	30,14
12	457354.04	3289441.75	358° 54' 9"	26,1
13	457380.14	3289441.25	27° 51' 47"	20,93

Земельный участок № 55

Номер	X	Y	Дирекционный угол	Длина
1	457348.42	3289457.36	48° 58' 31"	10,86
2	457355.55	3289465.55	145° 58' 20"	4,94
3	457351.46	3289468.32	91° 45' 46"	68,11
4	457349.36	3289536.39	59° 50' 18"	3,92
5	457351.33	3289539.78	179° 17' 28"	4,85
6	457346.48	3289539.84	271° 21' 27"	56,99
7	457347.83	3289482.87	271° 22' 29"	5
8	457347.95	3289477.87	271° 18' 45"	20,52

Земельный участок № 56

Номер	X	Y	Дирекционный угол	Длина
1	457573.02	3289365.34	47° 3' 33"	6,3
2	457577.31	3289369.95	96° 40' 33"	8,86
3	457576.28	3289378.75	5° 28' 0"	18,47
4	457594.67	3289380.51	1° 16' 45"	10,3
5	457604.97	3289380.74	89° 46' 4"	4,94
6	457604.99	3289385.68	184° 28' 42"	27,86
7	457577.22	3289383.5	190° 25' 52"	10,55
8	457566.85	3289381.59	274° 9' 35"	0,55
9	457566.89	3289381.04	273° 36' 58"	4,04
10	457567.14	3289377.01	183° 40' 15"	4,92
11	457562.23	3289376.69	93° 26' 17"	4
12	457561.99	3289380.69	190° 20' 45"	8,1
13	457554.02	3289379.23	101° 4' 56"	21,23
14	457549.94	3289400.06	182° 22' 7"	4,11
15	457545.83	3289399.89	94° 13' 5"	9,25
16	457545.15	3289409.11	18° 54' 52"	9,07
17	457553.73	3289412.05	305° 22' 29"	1,23
18	457554.44	3289411.05	47° 13' 20"	2,37
19	457556.05	3289412.79	41° 47' 22"	16,79
20	457568.57	3289423.98	126° 24' 24"	22,38
21	457555.29	3289442	229° 3' 33"	13,09
22	457546.71	3289432.11	137° 49' 38"	2,29
23	457545.01	3289433.65	228° 54' 51"	10,77
24	457537.93	3289425.53	229° 50' 10"	17,19
25	457526.84	3289412.39	134° 53' 41"	34,63
26	457502.4	3289436.92	42° 57' 28"	9,13
27	457509.08	3289443.14	44° 28' 42"	5,44
28	457512.96	3289446.95	48° 2' 31"	43,97
29	457542.36	3289479.65	142° 10' 26"	5,15
30	457538.29	3289482.81	224° 6' 47"	2,28
31	457536.65	3289481.22	226° 56' 54"	35,77
32	457512.23	3289455.08	285° 22' 35"	0,41

33	457512.34	3289454.68	228° 33' 44"	21,62
34	457498.03	3289438.47	201° 58' 8"	8,26
35	457490.37	3289435.38	136° 22' 14"	7,39
36	457485.02	3289440.48	229° 8' 11"	1,42
37	457484.09	3289439.41	151° 46' 22"	18,19
38	457468.06	3289448.01	134° 54' 39"	9,09
39	457461.64	3289454.45	140° 17' 35"	5,21
40	457457.63	3289457.78	228° 11' 5"	9,42
41	457451.35	3289450.76	315° 11' 38"	37,63
42	457478.05	3289424.24	315° 12' 1"	4,04
43	457480.92	3289421.39	315° 13' 36"	14,3
44	457491.07	3289411.32	310° 3' 39"	5,17
45	457494.4	3289407.36	317° 22' 6"	6,67
46	457499.31	3289402.84	227° 19' 37"	15,15
47	457489.04	3289391.7	316° 31' 10"	22,13
48	457505.1	3289376.47	237° 38' 44"	15,83
49	457496.63	3289363.1	229° 43' 26"	13,57
50	457487.86	3289352.75	245° 10' 13"	28,65
51	457475.83	3289326.75	225° 33' 43"	23,07
52	457459.68	3289310.28	319° 3' 26"	10,19
53	457467.38	3289303.6	49° 4' 19"	25,29
54	457483.95	3289322.71	70° 44' 8"	5,79
55	457485.86	3289328.18	70° 19' 46"	24,05
56	457493.96	3289350.82	47° 7' 36"	5,43
57	457497.65	3289354.8	30° 23' 11"	16,51
58	457511.89	3289363.15	1° 5' 14"	37,95
59	457549.83	3289363.87	3° 38' 16"	9,3
60	457559.11	3289364.46	3° 37' 12"	13,94

Земельный участок № 57

Номер	X	Y	Дирекционный угол	Длина
1	457411.82	3289554.89	91° 35' 26"	14,77
2	457411.41	3289569.65	99° 43' 8"	1,84
3	457411.1	3289571.46	166° 17' 35"	17,72
4	457393.88	3289575.66	177° 53' 18"	135,43
5	457258.54	3289580.65	268° 48' 23"	24,73
6	457258.03	3289555.93	359° 17' 41"	93,44
7	457351.46	3289554.78	0° 5' 59"	60,36

Земельный участок № 58

Номер	X	Y	Дирекционный угол	Длина
1	457754.45	3289284.54	115° 26' 37"	2,51
2	457753.37	3289286.81	174° 36' 19"	38,45
3	457715.09	3289290.43	272° 33' 50"	2,01
4	457715.18	3289288.42	345° 20' 48"	2,59
5	457717.69	3289287.76	0° 0' 0"	1,03
6	457718.72	3289287.76	36° 52' 12"	0,58
7	457719.18	3289288.11	38° 5' 47"	0,79
8	457719.81	3289288.6	352° 20' 46"	1,28
9	457721.07	3289288.43	338° 17' 24"	2,32
10	457723.23	3289287.57	331° 30' 51"	1,47
11	457724.52	3289286.87	351° 36' 47"	0,79
12	457725.3	3289286.75	23° 8' 54"	0,75
13	457725.99	3289287.05	18° 7' 58"	0,9
14	457726.85	3289287.33	357° 20' 58"	1,08
15	457727.93	3289287.28	357° 26' 34"	2,58
16	457730.5	3289287.16	347° 18' 48"	3,35
17	457733.77	3289286.43	345° 51' 43"	2,05
18	457735.75	3289285.93	333° 17' 46"	1,85
19	457737.4	3289285.1	337° 53' 26"	2,42
20	457739.64	3289284.19	346° 30' 49"	2,4

21	457741.98	3289283.63	0° 0' 0"	2,3
22	457744.27	3289283.63	1° 22' 59"	2,49
23	457746.76	3289283.69	6° 32' 20"	2,55
24	457749.29	3289283.98	7° 8' 36"	1,93
25	457751.2	3289284.22	18° 43' 7"	1,28
26	457752.41	3289284.63	2° 51' 2"	1,21
27	457753.62	3289284.69	350° 8' 55"	0,85
28	457766.84	3289257.72	156° 48' 5"	0,46
29	457766.42	3289257.9	168° 1' 26"	0,84
30	457765.59	3289258.08	137° 46' 27"	0,8
31	457765	3289258.62	128° 18' 47"	0,52
32	457764.68	3289259.02	153° 49' 5"	1,34
33	457763.48	3289259.61	161° 7' 21"	1,64
34	457761.93	3289260.14	181° 9' 55"	1,48
35	457760.45	3289260.11	181° 44' 24"	3,95
36	457756.5	3289259.99	183° 5' 39"	2,22
37	457754.28	3289259.87	166° 7' 49"	0,83
38	457753.47	3289260.07	145° 30' 39"	2,29
39	457751.59	3289261.37	147° 37' 35"	2,47
40	457749.5	3289262.69	152° 38' 19"	3,06
41	457746.78	3289264.1	154° 26' 7"	2,31
42	457744.7	3289265.09	146° 48' 1"	2,59
43	457742.53	3289266.51	153° 52' 39"	1,16
44	457741.49	3289267.02	170° 53' 56"	1,04
45	457740.46	3289267.19	170° 50' 16"	1,26
46	457739.22	3289267.39	152° 39' 0"	1,14
47	457738.21	3289267.91	131° 2' 33"	1,13
48	457737.47	3289268.76	112° 1' 4"	1,72
49	457736.82	3289270.36	110° 1' 52"	1,53
50	457736.3	3289271.8	133° 44' 17"	0,8
51	457735.74	3289272.38	152° 21' 45"	1,43
52	457734.47	3289273.04	172° 14' 5"	2,55
53	457731.94	3289273.39	172° 2' 59"	2,93
54	457729.04	3289273.79	189° 5' 25"	1,01
55	457728.04	3289273.63	177° 40' 12"	3,2
56	457724.85	3289273.76	174° 48' 20"	3,09
57	457721.77	3289274.04	156° 56' 5"	2,82
58	457719.17	3289275.15	150° 19' 60"	3,64
59	457716.01	3289276.95	137° 46' 13"	0,44
60	457715.69	3289277.24	272° 35' 55"	9,93
61	457716.14	3289267.33	2° 0' 20"	1,29
62	457717.42	3289267.37	300° 12' 56"	17,21
63	457726.08	3289252.5	7° 17' 46"	31,97
64	457757.79	3289256.56	7° 18' 29"	9,12
65	457763.61	3289265.33	115° 28' 51"	18,43
66	457755.68	3289281.97	138° 2' 50"	1,86
67	457754.3	3289283.21	158° 47' 41"	0,98
68	457753.38	3289283.57	190° 39' 5"	1,11
69	457752.29	3289283.36	211° 35' 2"	0,79
70	457751.62	3289282.95	197° 55' 4"	1,58
71	457750.12	3289282.46	196° 59' 27"	0,75
72	457749.4	3289282.24	199° 45' 34"	0,55
73	457748.88	3289282.06	185° 49' 35"	0,74
74	457748.15	3289281.98	181° 21' 29"	2,32
75	457745.83	3289281.93	193° 54' 5"	2,06
76	457743.83	3289281.43	194° 45' 22"	1,16
77	457742.71	3289281.14	162° 34' 12"	1,35
78	457741.42	3289281.54	141° 37' 15"	0,8
79	457740.79	3289282.04	130° 56' 26"	1,1
80	457740.07	3289282.87	158° 53' 54"	2,89

81	457737.38	3289283.91	161° 7' 8"	1,42
82	457736.03	3289284.37	142° 29' 45"	0,81
83	457735.39	3289284.86	148° 58' 4"	0,72
84	457734.77	3289285.23	165° 57' 50"	0,33
85	457734.45	3289285.31	209° 9' 14"	0,84
86	457733.72	3289284.9	215° 53' 51"	0,65
87	457733.19	3289284.52	231° 35' 34"	0,71
88	457732.75	3289283.97	224° 59' 60"	0,75
89	457732.22	3289283.44	186° 35' 34"	1
90	457731.23	3289283.32	171° 5' 57"	3,94
91	457727.33	3289283.93	172° 5' 34"	1,64
92	457725.71	3289284.16	142° 54' 26"	1,03
93	457724.89	3289284.78	137° 52' 59"	0,98
94	457724.16	3289285.44	140° 14' 8"	0,89
95	457723.48	3289286.01	138° 53' 4"	1,15
96	457722.61	3289286.76	155° 15' 12"	0,7
97	457721.97	3289287.06	190° 12' 14"	0,76
98	457721.22	3289286.92	255° 43' 8"	0,57
99	457721.08	3289286.37	290° 1' 15"	1,94
100	457721.75	3289284.55	299° 16' 19"	3,46
101	457723.44	3289281.53	317° 22' 47"	2,72
102	457725.44	3289279.69	343° 32' 2"	5,06
103	457730.3	3289278.25	338° 34' 18"	3,42
104	457733.48	3289277	338° 4' 21"	3,37
105	457736.61	3289275.74	324° 49' 27"	3,96
106	457739.85	3289273.46	314° 27' 24"	3,36
107	457742.2	3289271.07	336° 4' 41"	3,59
108	457745.48	3289269.61	334° 45' 16"	5,83
109	457750.75	3289267.13	331° 4' 58"	2,83
110	457753.23	3289265.76	352° 31' 29"	3,65
111	457756.85	3289265.28	2° 21' 35"	4,98
112	457761.82	3289265.49	354° 53' 32"	1,8

Земельный участок № 59

Номер	X	Y	Дирекционный угол	Длина
1	457716.14	3289267.33	92° 35' 55"	9,93
2	457715.69	3289277.24	92° 35' 15"	11,19
3	457715.18	3289288.42	92° 33' 50"	2,01
4	457715.09	3289290.43	174° 37' 15"	9,97
5	457705.16	3289291.36	136° 29' 24"	7,34
6	457699.84	3289296.42	272° 19' 40"	3,69
7	457699.99	3289292.73	272° 36' 36"	3,51
8	457700.15	3289289.22	272° 20' 28"	6,37
9	457700.41	3289282.86	272° 41' 27"	16,08
10	457701.16	3289266.79	2° 2' 46"	14,98

Земельный участок № 60

Номер	X	Y	Дирекционный угол	Длина
1	457700.41	3289282.86	92° 20' 28"	6,37
2	457700.15	3289289.22	180° 0' 0"	0,3
3	457699.85	3289289.22	189° 45' 29"	2,39
4	457697.5	3289288.81	180° 0' 0"	1,15
5	457696.34	3289288.81	147° 15' 53"	0,83
6	457695.64	3289289.26	134° 26' 9"	2,51
7	457693.88	3289291.06	172° 12' 20"	1,33
8	457692.57	3289291.24	176° 58' 15"	2,74
9	457689.83	3289291.38	152° 22' 44"	1,46
10	457688.54	3289292.06	133° 43' 6"	4,11
11	457685.7	3289295.03	117° 7' 17"	1,61
12	457684.96	3289296.46	102° 26' 36"	1,09
13	457684.73	3289297.53	116° 9' 50"	1,92

14	457683.88	3289299.25	138° 35' 48"	3,72
15	457681.09	3289301.71	137° 59' 49"	2,7
16	457679.08	3289303.52	166° 45' 34"	1,75
17	457677.38	3289303.92	155° 29' 30"	4,05
18	457673.7	3289305.6	131° 31' 54"	1,17
19	457672.92	3289306.47	111° 11' 49"	1,94
20	457672.22	3289308.28	85° 47' 16"	3,06
21	457672.45	3289311.33	101° 51' 30"	1,95
22	457672.05	3289313.24	109° 38' 48"	5,31
23	457670.26	3289318.24	125° 40' 7"	3,05
24	457668.48	3289320.72	141° 19' 8"	2,09
25	457666.85	3289322.02	129° 36' 53"	1,92
26	457665.63	3289323.5	113° 20' 22"	3,74
27	457664.15	3289326.93	107° 27' 37"	4,18
28	457662.89	3289330.92	98° 40' 3"	2,49
29	457662.52	3289333.38	71° 8' 49"	1,08
30	457662.87	3289334.41	52° 21' 9"	1,11
31	457663.54	3289335.28	65° 26' 24"	1,02
32	457663.97	3289336.21	87° 59' 34"	2,14
33	457664.04	3289338.35	95° 25' 48"	2,64
34	457663.79	3289340.98	122° 11' 29"	2,12
35	457662.66	3289342.78	99° 55' 9"	3,92
36	457661.99	3289346.64	96° 52' 12"	6,69
37	457661.19	3289353.28	104° 51' 40"	2,36
38	457660.58	3289355.56	99° 53' 38"	2,62
39	457660.13	3289358.14	86° 32' 32"	3,32
40	457660.33	3289361.45	69° 50' 56"	3,64
41	457661.59	3289364.87	78° 41' 24"	0,64
42	457661.71	3289365.49	88° 20' 40"	1,73
43	457661.76	3289367.22	98° 39' 46"	1,83
44	457661.49	3289369.03	118° 36' 38"	2,26
45	457660.41	3289371.01	109° 39' 59"	6,18
46	457658.33	3289376.83	96° 14' 41"	4,64
47	457657.82	3289381.44	89° 38' 34"	4,01
48	457657.85	3289385.45	93° 47' 45"	4,15
49	457657.57	3289389.6	106° 10' 24"	2,24
50	457656.95	3289391.75	106° 3' 52"	7,26
51	457654.94	3289398.73	100° 42' 52"	5,38
52	457653.94	3289404.02	89° 15' 28"	3,86
53	457653.99	3289407.88	94° 23' 15"	1,96
54	457653.84	3289409.83	117° 27' 19"	1,58
55	457653.11	3289411.24	116° 14' 45"	4,82
56	457650.98	3289415.56	145° 28' 27"	2,57
57	457648.86	3289417.01	172° 12' 59"	2,81
58	457646.08	3289417.39	159° 40' 59"	4,77
59	457641.61	3289419.05	140° 44' 0"	2,65
60	457639.56	3289420.73	150° 25' 41"	4,52
61	457635.63	3289422.96	171° 19' 59"	4,68
62	457631	3289423.66	157° 12' 44"	3,94
63	457627.37	3289425.19	142° 35' 55"	3,34
64	457624.72	3289427.22	168° 14' 14"	2,11
65	457622.65	3289427.65	165° 10' 16"	3,42
66	457619.35	3289428.52	173° 21' 17"	4,15
67	457615.23	3289429	183° 48' 51"	1,5
68	457613.73	3289428.9	155° 13' 29"	0,72
69	457613.08	3289429.2	174° 13' 20"	3,82
70	457609.27	3289429.59	173° 59' 51"	4,59
71	457604.71	3289430.07	158° 49' 55"	3,78
72	457601.18	3289431.43	150° 32' 53"	4,97
73	457596.85	3289433.88	138° 29' 2"	4,65

74	457593.37	3289436.96	113° 50' 55"	3,07
75	457592.13	3289439.77	132° 14' 47"	3,53
76	457589.75	3289442.38	136° 57' 3"	2,91
77	457587.63	3289444.37	117° 17' 41"	3,34
78	457586.1	3289447.33	108° 33' 26"	3,71
79	457584.92	3289450.85	120° 9' 9"	4,36
80	457582.73	3289454.62	126° 55' 56"	3,68
81	457580.52	3289457.56	118° 49' 28"	4,59
82	457578.3	3289461.58	118° 1' 35"	2,19
83	457577.27	3289463.52	138° 16' 23"	4,33
84	457574.04	3289466.4	125° 46' 60"	4,75
85	457571.26	3289470.25	116° 14' 34"	8,35
86	457567.57	3289477.74	123° 36' 28"	6,77
87	457563.83	3289483.37	135° 9' 48"	6,2
88	457559.43	3289487.74	129° 41' 25"	3,82
89	457556.99	3289490.68	121° 34' 59"	6,9
90	457553.38	3289496.56	123° 35' 22"	4,74
91	457550.76	3289500.51	135° 12' 23"	3,92
92	457547.97	3289503.27	143° 36' 40"	2,62
93	457545.86	3289504.83	130° 23' 51"	3,97
94	457543.29	3289507.85	130° 50' 54"	5,91
95	457539.43	3289512.32	129° 33' 15"	5,25
96	457536.08	3289516.37	121° 11' 44"	4,24
97	457533.89	3289519.99	128° 0' 36"	9,5
98	457528.04	3289527.48	135° 13' 21"	8,2
99	457522.22	3289533.25	130° 46' 49"	4,52
100	457519.27	3289536.67	118° 39' 41"	4,03
101	457517.33	3289540.21	118° 50' 48"	2,81
102	457515.98	3289542.67	132° 32' 41"	2,56
103	457514.25	3289544.56	110° 11' 40"	1,39
104	457513.77	3289545.86	91° 30' 9"	3,05
105	457513.69	3289548.91	102° 15' 53"	1,65
106	457513.34	3289550.52	127° 40' 15"	3,08
107	457511.46	3289552.96	121° 31' 1"	7,46
108	457507.56	3289559.32	118° 45' 33"	2,92
109	457506.15	3289561.88	137° 13' 26"	2,19
110	457504.55	3289563.36	137° 31' 15"	5,06
111	457500.81	3289566.78	144° 42' 10"	2,77
112	457498.55	3289568.38	121° 20' 35"	2,2
113	457497.41	3289570.26	107° 54' 38"	4,15
114	457496.13	3289574.21	111° 22' 29"	2,87
115	457495.09	3289576.88	117° 21' 22"	4,21
116	457493.15	3289580.62	116° 54' 54"	4,76
117	457491	3289584.86	124° 23' 43"	5,86
118	457487.69	3289589.7	150° 23' 25"	2,1
119	457485.86	3289590.74	149° 16' 25"	1,45
120	457484.61	3289591.48	148° 38' 17"	1,6
121	457483.24	3289592.31	139° 20' 60"	1,91
122	457481.79	3289593.56	102° 21' 6"	0,7
123	457481.64	3289594.24	78° 32' 28"	0,76
124	457481.79	3289594.98	92° 5' 25"	1,37
125	457481.74	3289596.35	98° 30' 25"	1,18
126	457481.57	3289597.52	129° 8' 23"	1,21
127	457480.8	3289598.46	149° 6' 9"	0,74
128	457480.17	3289598.84	177° 6' 31"	1,98
129	457478.19	3289598.94	162° 14' 21"	1,34
130	457476.91	3289599.35	137° 46' 20"	3,36
131	457474.42	3289601.61	130° 21' 52"	1,18
132	457473.65	3289602.51	150° 22' 35"	2,05
133	457471.87	3289603.53	131° 18' 22"	2,47

134	457470.24	3289605.38	109° 53' 14"	2,81
135	457469.28	3289608.02	118° 36' 6"	2,58
136	457468.05	3289610.29	124° 48' 57"	1,2
137	457467.36	3289611.27	112° 58' 52"	1,04
138	457466.96	3289612.23	140° 43' 49"	1,03
139	457466.16	3289612.88	153° 57' 44"	1,46
140	457464.85	3289613.52	161° 17' 41"	1,34
141	457463.58	3289613.95	128° 16' 39"	0,94
142	457463	3289614.68	123° 46' 36"	1,83
143	457461.98	3289616.21	146° 28' 43"	1,88
144	457460.41	3289617.25	158° 46' 17"	2,04
145	457458.51	3289617.99	164° 10' 39"	2,88
146	457455.74	3289618.77	303° 19' 52"	4,65
147	457458.29	3289614.89	303° 28' 57"	44,39
148	457482.78	3289577.86	297° 24' 43"	51,74
149	457506.6	3289531.93	303° 29' 19"	21,3
150	457518.35	3289514.17	311° 22' 8"	36,06
151	457542.19	3289487.11	307° 5' 55"	25,54
152	457557.59	3289466.74	302° 31' 53"	21,88
153	457569.36	3289448.29	317° 43' 55"	44,13
154	457602.02	3289418.61	335° 57' 48"	19,62
155	457619.93	3289410.62	357° 57' 6"	21,54
156	457641.46	3289409.85	291° 44' 17"	7,55
157	457644.26	3289402.84	276° 58' 10"	72,11
158	457653.01	3289331.26	296° 35' 40"	26,12
159	457664.7	3289307.9	304° 53' 40"	4,82
160	457667.46	3289303.95	322° 25' 42"	35,11
161	457695.29	3289282.54	3° 34' 35"	5,13
162	457699.99	3289292.73	92° 19' 40"	3,69
163	457699.84	3289296.42	135° 53' 7"	21,51
164	457684.39	3289311.39	97° 20' 39"	76,2
165	457674.65	3289386.96	99° 5' 1"	20,65
166	457671.39	3289407.35	116° 33' 54"	14,85
167	457664.75	3289420.63	150° 29' 45"	54,34
168	457617.46	3289447.39	129° 21' 6"	139,16
169	457529.22	3289555	64° 47' 12"	52,7
170	457551.67	3289602.68	179° 37' 51"	31,03
171	457520.64	3289602.88	310° 18' 51"	0,22
172	457520.78	3289602.72	273° 54' 31"	2,42
173	457520.95	3289600.3	253° 7' 14"	3,96
174	457519.8	3289596.51	262° 11' 23"	3,42
175	457519.33	3289593.12	288° 39' 48"	1,98
176	457519.97	3289591.24	302° 6' 58"	1,92
177	457520.99	3289589.62	302° 49' 53"	2,68
178	457522.44	3289587.36	287° 15' 29"	5,7
179	457524.13	3289581.92	283° 36' 35"	8,31
180	457526.09	3289573.85	274° 56' 11"	4,82
181	457526.5	3289569.04	270° 0' 0"	1,87
182	457526.5	3289567.17	253° 9' 8"	3,14
183	457525.59	3289564.16	228° 34' 55"	2,21
184	457524.13	3289562.51	214° 0' 22"	2,26
185	457522.26	3289561.24	237° 12' 15"	1,42
186	457521.49	3289560.05	259° 58' 37"	1,09
187	457521.3	3289558.97	285° 20' 35"	2,29
188	457521.9	3289556.77	289° 53' 19"	6,48
189	457524.11	3289550.67	300° 30' 42"	6,63
190	457527.47	3289544.96	310° 43' 36"	5,46
191	457531.03	3289540.83	319° 13' 28"	6,24
192	457535.76	3289536.75	312° 34' 32"	7,02
193	457540.51	3289531.58	309° 16' 4"	2,8

194	457542.28	3289529.42	309° 14' 56"	3,49
195	457544.49	3289526.71	299° 26' 48"	5,96
196	457547.42	3289521.52	299° 19' 53"	8,25
197	457551.46	3289514.33	308° 10' 48"	12,03
198	457558.89	3289504.88	312° 25' 57"	9,71
199	457565.44	3289497.71	308° 8' 21"	10,65
200	457572.02	3289489.33	297° 18' 22"	5,01
201	457574.32	3289484.88	306° 25' 6"	15,35
202	457583.44	3289472.52	308° 31' 33"	11,7
203	457590.72	3289463.37	302° 49' 47"	6,37
204	457594.18	3289458.02	308° 12' 32"	9,03
205	457599.76	3289450.92	310° 53' 38"	8,49
206	457605.32	3289444.5	327° 33' 10"	4,6
207	457609.21	3289442.03	322° 10' 60"	6,47
208	457614.32	3289438.06	330° 45' 53"	3,7
209	457617.55	3289436.26	343° 59' 23"	2,43
210	457619.88	3289435.59	350° 40' 4"	2,9
211	457622.74	3289435.12	339° 58' 2"	8,85
212	457631.05	3289432.09	338° 8' 25"	9,1
213	457639.5	3289428.7	333° 42' 49"	8,74
214	457647.34	3289424.83	325° 12' 8"	8,46
215	457654.29	3289420	317° 22' 2"	3,17
216	457656.62	3289417.85	307° 21' 8"	6,06
217	457660.29	3289413.04	297° 36' 10"	6,17
218	457663.15	3289407.57	294° 59' 50"	4,41
219	457665.02	3289403.57	277° 6' 7"	9,22
220	457666.16	3289394.42	275° 35' 45"	9,69
221	457667.1	3289384.77	276° 39' 30"	11,73
222	457668.46	3289373.12	273° 20' 18"	3,01
223	457668.64	3289370.12	273° 11' 53"	2,6
224	457668.78	3289367.53	275° 3' 36"	2,89
225	457669.04	3289364.65	275° 41' 51"	4,33
226	457669.47	3289360.34	273° 25' 38"	4,43
227	457669.73	3289355.91	271° 38' 23"	7,69
228	457669.95	3289348.23	269° 21' 35"	9,4
229	457669.85	3289338.83	275° 46' 45"	5,81
230	457670.43	3289333.05	277° 34' 37"	8,49
231	457671.55	3289324.63	287° 51' 60"	6,54
232	457673.56	3289318.41	298° 36' 18"	4,21
233	457675.57	3289314.72	328° 41' 11"	1,4
234	457676.77	3289313.99	335° 0' 3"	0,98
235	457677.66	3289313.57	317° 35' 44"	1,33
236	457678.64	3289312.68	315° 0' 0"	1,22
237	457679.51	3289311.81	290° 56' 34"	0,87
238	457679.82	3289311	275° 16' 43"	0,92
239	457679.9	3289310.08	275° 17' 2"	0,87
240	457679.98	3289309.22	260° 48' 28"	1,22
241	457679.79	3289308.01	290° 20' 39"	0,47
242	457679.95	3289307.57	314° 30' 6"	4,07
243	457682.8	3289304.67	305° 28' 0"	5,64
244	457686.07	3289300.08	308° 47' 42"	5,63
245	457689.6	3289295.69	320° 57' 46"	3,68
246	457692.45	3289293.38	335° 8' 41"	0,75
247	457693.13	3289293.06	353° 42' 16"	1,41
248	457694.54	3289292.91	357° 46' 23"	4,5
249	457699.04	3289292.73	359° 41' 54"	0,95

Земельный участок № 61

Номер	X	Y	Дирекционный угол	Длина
1.	457692.08	3289235.8	73° 40' 10"	32,29

2	457701.16	3289266.79	92° 41' 27"	16,08
3	457700.41	3289282.86	183° 34' 35"	5,13
4	457695.29	3289282.54	142° 25' 42"	35,11
5	457667.46	3289303.95	124° 53' 40"	4,82
6	457664.7	3289307.9	116° 35' 40"	26,12
7	457653.01	3289331.26	96° 58' 10"	72,11
8	457644.26	3289402.84	111° 44' 17"	7,55
9	457641.46	3289409.85	177° 57' 6"	21,54
10	457619.93	3289410.62	155° 57' 48"	19,62
11	457602.02	3289418.61	137° 43' 55"	44,13
12	457569.36	3289448.29	122° 31' 53"	21,88
13	457557.59	3289466.74	127° 5' 55"	25,54
14	457542.19	3289487.11	131° 22' 8"	36,06
15	457518.35	3289514.17	279° 2' 5"	5,29
16	457519.18	3289508.95	311° 27' 25"	12,13
17	457527.21	3289499.86	328° 6' 23"	3,8
18	457530.44	3289497.85	312° 0' 44"	6,78
19	457534.98	3289492.81	308° 56' 29"	9,85
20	457541.17	3289485.15	215° 19' 13"	2,14
21	457539.42	3289483.91	224° 13' 45"	1,58
22	457538.29	3289482.81	322° 10' 26"	5,15
23	457542.36	3289479.65	306° 53' 29"	21,21
24	457555.09	3289462.69	310° 52' 14"	13,85
25	457564.15	3289452.22	229° 4' 30"	13,53
26	457555.29	3289442	306° 24' 24"	22,38
27	457568.57	3289423.98	310° 44' 28"	5,33
28	457572.05	3289419.94	303° 7' 32"	8,73
29	457576.82	3289412.63	353° 55' 5"	27,94
30	457604.6	3289409.67	66° 28' 4"	2,03
31	457605.41	3289411.53	334° 54' 24"	2,26
32	457607.46	3289410.57	351° 46' 55"	5,53
33	457612.93	3289409.78	5° 15' 45"	2,29
34	457615.21	3289409.99	272° 19' 32"	1,97
35	457615.29	3289408.02	357° 58' 30"	24,06
36	457639.33	3289407.17	267° 59' 26"	22,24
37	457638.55	3289384.94	5° 11' 40"	1,21
38	457639.76	3289385.05	308° 19' 21"	2,92
39	457641.57	3289382.76	276° 36' 60"	51,72
40	457647.53	3289331.38	200° 29' 24"	4,06
41	457643.73	3289329.96	285° 41' 40"	20,7
42	457649.33	3289310.03	4° 38' 8"	8,54
43	457657.84	3289310.72	288° 25' 33"	19,93
44	457664.14	3289291.81	185° 17' 35"	3,41
45	457660.74	3289291.5	280° 17' 59"	20,19
46	457664.35	3289271.63	186° 33' 17"	43,36
47	457621.27	3289266.68	279° 40' 24"	0,89
48	457621.42	3289265.8	186° 23' 3"	1,44
49	457619.99	3289265.64	274° 58' 47"	12,56
50	457621.08	3289253.13	5° 41' 23"	10,89
51	457631.92	3289254.21	272° 31' 18"	1,93
52	457632.01	3289252.28	5° 9' 3"	27,96
53	457659.85	3289254.79	277° 19' 8"	7,69
54	457660.83	3289247.16	6° 51' 35"	22,77
55	457683.44	3289249.88	301° 32' 5"	16,52

Земельный участок № 62

Номер	X	Y	Дирекционный угол	Длина
1	457532.3	3289213.71	97° 4' 25"	40,68
2	457527.29	3289254.09	187° 5' 11"	27,52
3	457499.98	3289250.69	278° 0' 45"	10,33

4	457501.42	3289240.46	276° 48' 19"	30,89
5	457505.08	3289209.79	8° 11' 42"	27,5

Земельный участок № 63

Номер	X	Y	Дирекционный угол	Длина
1	457597.15	3289263.12	95° 52' 6"	62,55
2	457590.76	3289325.34	185° 12' 11"	11,85
3	457578.95	3289324.26	221° 16' 28"	3,05
4	457576.66	3289322.25	182° 2' 43"	1,4
5	457575.26	3289322.2	274° 29' 58"	21,8
6	457576.97	3289300.47	187° 18' 56"	1,49
7	457575.49	3289300.28	276° 9' 21"	23,69
8	457578.03	3289276.73	190° 46' 23"	9,63
9	457568.57	3289274.93	283° 26' 32"	3,74
10	457569.44	3289271.29	189° 36' 42"	16,41
11	457553.26	3289268.55	190° 43' 55"	33,24
12	457520.6	3289262.36	183° 45' 10"	19,25
13	457501.39	3289261.1	127° 31' 6"	36,06
14	457479.43	3289289.7	277° 6' 26"	25,98
15	457482.65	3289263.92	319° 2' 42"	8,52
16	457489.08	3289258.33	276° 0' 22"	10,42
17	457490.17	3289247.97	186° 3' 9"	5,5
18	457484.7	3289247.39	277° 6' 4"	10,44
19	457485.99	3289237.04	5° 33' 41"	5,73
20	457491.69	3289237.59	91° 49' 1"	7,25
21	457491.46	3289244.84	3° 54' 29"	6,9
22	457498.34	3289245.31	302° 25' 4"	5,75
23	457501.42	3289240.46	98° 0' 45"	10,33
24	457499.98	3289250.69	7° 5' 11"	27,52
25	457527.29	3289254.09	8° 15' 55"	27,86
26	457554.86	3289258.09	7° 57' 56"	25,11
27	457579.73	3289261.57	5° 4' 6"	17,49

Земельный участок № 64

Номер	X	Y	Дирекционный угол	Длина
1	457480.2	3289207.18	101° 0' 58"	24,47
2	457475.52	3289231.19	29° 8' 47"	6,06
3	457480.81	3289234.14	97° 14' 40"	2,38
4	457480.51	3289236.5	5° 34' 34"	5,51
5	457485.99	3289237.04	97° 6' 4"	10,44
6	457484.7	3289247.39	185° 58' 50"	1,06
7	457483.65	3289247.28	169° 26' 30"	6,88
8	457476.89	3289248.54	190° 50' 58"	11,1
9	457465.99	3289246.45	278° 21' 42"	15,92
10	457468.3	3289230.7	9° 27' 44"	3,47
11	457471.72	3289231.27	279° 18' 33"	24,6
12	457475.7	3289206.99	2° 21' 24"	4,5

Земельный участок № 65

Номер	X	Y	Дирекционный угол	Длина
1	457482.65	3289263.92	97° 6' 26"	25,98
2	457479.43	3289289.7	127° 30' 6"	12,52
3	457471.81	3289299.63	138° 8' 4"	5,95
4	457467.38	3289303.6	139° 3' 26"	10,19
5	457459.68	3289310.28	225° 31' 40"	6,91
6	457454.84	3289305.35	133° 59' 10"	53,95
7	457417.37	3289344.17	136° 55' 28"	4,42
8	457414.14	3289347.19	137° 30' 43"	39,37
9	457385.11	3289373.78	138° 45' 19"	68,67
10	457333.48	3289419.05	47° 31' 34"	0,48
11	457333.81	3289419.41	139° 2' 45"	13,83

12	457323.36	3289428.47	181° 18' 13"	22,86
13	457300.51	3289427.95	269° 48' 46"	3,06
14	457300.5	3289424.89	180° 10' 40"	35,47
15	457265.03	3289424.78	89° 9' 8"	2,37
16	457265.07	3289427.15	181° 18' 50"	13,74
17	457251.33	3289426.83	269° 51' 24"	20
18	457251.28	3289406.83	1° 18' 2"	9,47
19	457260.75	3289407.05	89° 56' 28"	9,72
20	457260.76	3289416.76	2° 39' 45"	29,49
21	457290.22	3289418.13	347° 36' 6"	24,27
22	457313.92	3289412.92	269° 52' 37"	4,66
23	457313.91	3289408.27	1° 17' 46"	2,21
24	457316.12	3289408.32	319° 3' 54"	11,92
25	457325.13	3289400.51	319° 4' 14"	55,68
26	457367.2	3289364.03	319° 5' 31"	44,69
27	457400.97	3289334.76	318° 58' 36"	7,95
28	457406.97	3289329.54	319° 4' 2"	37,49
29	457435.29	3289304.98	319° 4' 9"	62,68

Земельный участок № 66

Номер	X	Y	Дирекционный угол	Длина
1	457230.13	3289176.79	90° 28' 13"	23,15
2	457229.94	3289199.94	90° 25' 35"	6,05
3	457229.89	3289205.99	90° 27' 45"	26,63
4	457229.68	3289232.62	90° 28' 12"	48,16
5	457229.28	3289280.78	90° 34' 31"	5,98
6	457229.22	3289286.75	90° 26' 40"	36,74
7	457228.94	3289323.49	90° 30' 51"	6,13
8	457228.88	3289329.62	90° 28' 25"	30,24
9	457228.63	3289359.85	90° 27' 25"	11,91
10	457228.54	3289371.76	90° 29' 13"	10
11	457228.45	3289381.76	52° 3' 47"	31,69
12	457247.93	3289406.75	1° 22' 5"	3,35
13	457251.28	3289406.83	89° 51' 24"	20
14	457251.33	3289426.83	181° 14' 15"	27,09
15	457224.25	3289426.25	270° 34' 16"	1,51
16	457224.27	3289424.74	182° 41' 6"	11,21
17	457213.07	3289424.22	272° 2' 30"	19,37
18	457213.76	3289404.86	231° 48' 43"	6,26
19	457209.89	3289399.94	256° 38' 43"	6,32
20	457208.43	3289393.79	270° 27' 8"	83,6
21	457209.09	3289310.19	270° 30' 39"	135,73
22	457210.3	3289174.47	6° 40' 29"	19,96

Земельный участок № 67

Номер	X	Y	Дирекционный угол	Длина
1	457412.33	3289536.64	91° 34' 44"	16,88
2	457411.87	3289553.51	91° 52' 28"	1,38
3	457411.82	3289554.89	180° 5' 59"	60,36
4	457351.46	3289554.78	179° 17' 41"	93,44
5	457258.03	3289555.93	179° 18' 26"	12,41
6	457245.62	3289556.08	272° 20' 46"	6,6
7	457245.89	3289549.49	272° 0' 58"	29,28
8	457246.92	3289520.23	272° 42' 47"	6,23
9	457247.22	3289514.01	1° 19' 56"	0,22
10	457247.43	3289514.01	272° 33' 41"	87,27
11	457251.33	3289426.83	1° 18' 50"	13,74
12	457265.07	3289427.15	89° 10' 1"	38,18
13	457265.62	3289465.32	357° 59' 26"	3,99
14	457269.61	3289465.18	92° 32' 57"	5,85
15	457269.35	3289471.02	179° 5' 4"	8,76

16	457260.59	3289471.16	90° 28' 56"	20,2
17	457260.42	3289491.36	0° 6' 37"	5,2
18	457265.62	3289491.37	89° 49' 35"	33
19	457265.72	3289524.37	67° 23' 16"	2,89
20	457266.83	3289527.04	92° 34' 24"	13,81
21	457266.21	3289540.83	359° 17' 29"	31,13
22	457297.34	3289540.45	359° 17' 41"	49,15
23	457346.48	3289539.84	359° 17' 28"	4,85
24	457351.33	3289539.78	0° 6' 27"	32
25	457383.33	3289539.84	270° 31' 44"	3,25
26	457383.36	3289536.59	0° 5' 56"	28,97

Земельный участок № 68

Номер	X	Y	Дирекционный угол	Длина
1	457423.75	3289195.94	7° 13' 53"	3,34
2	457427.06	3289196.36	94° 52' 34"	2,12
3	457426.88	3289198.47	96° 13' 52"	2,9
4	457426.57	3289201.36	187° 7' 39"	147,49
5	457280.22	3289183.06	276° 31' 15"	7,35
6	457281.05	3289175.75	8° 2' 14"	4,36
7	457285.37	3289176.36	8° 3' 13"	139,76
8	457296.99	3289180.45	98° 18' 37"	2,7
9	457296.6	3289183.12	188° 7' 48"	2,69
10	457293.94	3289182.74	278° 4' 13"	2,71
11	457294.32	3289180.06	8° 18' 37"	2,7

Земельный участок № 69

Номер	X	Y	Дирекционный угол	Длина
1	457688.5	3289227.47	75° 51' 33"	2,66
2	457689.15	3289230.05	5° 21' 21"	1,29
3	457690.43	3289230.17	73° 41' 3"	3,29
4	457691.36	3289233.33	188° 13' 38"	58,77
5	457633.19	3289224.92	277° 0' 59"	6,55
6	457633.99	3289218.42	4° 2' 37"	15,6
7	457649.55	3289219.52	7° 6' 15"	16,98
8	457666.4	3289221.62	14° 49' 35"	22,86

2 ЭТАП

Земельный участок № 70

Номер	X	Y	Дирекционный угол	Длина
1	457607.61	3289222.57	96° 34' 59"	20,59
2	457605.25	3289243.02	95° 3' 56"	20,73
3	457603.42	3289263.67	185° 0' 47"	6,29
4	457597.15	3289263.12	185° 4' 6"	17,49
5	457579.73	3289261.57	187° 57' 56"	25,11
6	457554.86	3289258.09	188° 15' 55"	27,86
7	457527.29	3289254.09	277° 4' 25"	40,68
8	457532.3	3289213.71	7° 5' 43"	26,23
9	457558.33	3289216.95	7° 38' 59"	26,14
10	457584.24	3289220.43	5° 13' 55"	23,47

Земельный участок № 71

Номер	X	Y	Дирекционный угол	Длина
1	457664.35	3289271.63	100° 18' 35"	21,23
2	457660.55	3289292.52	111° 43' 26"	19,21
3	457653.44	3289310.37	184° 39' 35"	4,12
4	457649.33	3289310.03	105° 41' 40"	20,7
5	457643.73	3289329.96	184° 53' 27"	23,58
6	457620.24	3289327.95	184° 53' 36"	20,16
7	457600.15	3289326.23	185° 37' 3"	1,23

8	457598.93	3289326.11	185° 45' 11"	2,69
9	457596.25	3289325.84	185° 15' 3"	5,52
10	457590.76	3289325.34	275° 52' 6"	62,55
11	457597.15	3289263.12	5° 1' 42"	8,27
12	457605.39	3289263.84	36° 1' 39"	0,41
13	457605.72	3289264.08	6° 14' 20"	14,36
14	457619.99	3289265.64	6° 23' 3"	1,44
15	457621.42	3289265.8	99° 40' 24"	0,89
16	457621.27	3289266.68	6° 33' 17"	43,36

Земельный участок № 72

Номер	X	Y	Дирекционный угол	Длина
1	457534.08	3289264.13	98° 5' 1"	3,48
2	457533.59	3289267.58	187° 55' 11"	5,01
3	457528.63	3289266.89	278° 21' 40"	3,51
4	457529.14	3289263.42	8° 10' 44"	4,99

Земельный участок № 73

Номер	X	Y	Дирекционный угол	Длина
1	457580.92	3289286.9	96° 52' 14"	35,61
2	457576.66	3289322.25	182° 2' 43"	1,4
3	457575.26	3289322.2	183° 30' 37"	14,05
4	457561.24	3289321.34	183° 30' 53"	9,3
5	457551.96	3289320.77	92° 48' 56"	25,65
6	457550.7	3289346.39	92° 50' 58"	17,5
7	457549.83	3289363.87	181° 5' 14"	37,95
8	457511.89	3289363.15	210° 23' 11"	16,51
9	457497.65	3289354.8	227° 7' 36"	5,43
10	457493.96	3289350.82	250° 19' 46"	24,05
11	457485.86	3289328.18	250° 44' 8"	5,79
12	457483.95	3289322.71	229° 4' 19"	25,29
13	457467.38	3289303.6	319° 4' 41"	15,31
14	457478.95	3289293.57	277° 6' 24"	19,24
15	457481.33	3289274.48	7° 6' 21"	100,36

Земельный участок № 74

Номер	X	Y	Дирекционный угол	Длина
1	457638.55	3289384.94	105° 12' 33"	17
2	457634.09	3289401.35	164° 14' 52"	37,09
3	457598.39	3289411.42	147° 31' 18"	27,54
4	457575.16	3289426.21	181° 6' 21"	19,69
5	457555.47	3289425.83	231° 57' 25"	14,36
6	457546.62	3289414.52	180° 26' 46"	25,05
7	457521.57	3289414.32	235° 22' 33"	2,04
8	457520.41	3289412.64	270° 55' 28"	37,18
9	457521.01	3289375.46	0° 49' 14"	29,33
10	457550.34	3289375.88	3° 53' 44"	11,92
11	457562.23	3289376.69	93° 26' 17"	4
12	457561.99	3289380.69	4° 8' 53"	4,91
13	457566.89	3289381.04	273° 36' 58"	4,04
14	457567.14	3289377.01	3° 58' 23"	9,24
15	457576.36	3289377.65	93° 52' 58"	1,11
16	457576.28	3289378.75	5° 28' 0"	18,47
17	457594.67	3289380.51	1° 16' 45"	10,3
18	457604.97	3289380.74	17° 37' 20"	5,35
19	457610.07	3289382.36	5° 10' 35"	28,6

Земельный участок № 75

Номер	X	Y	Дирекционный угол	Длина
1	457541.21	3289417.32	51° 49' 3"	22,87
2	457555.35	3289435.3	90° 32' 0"	27,39

3	457555.09	3289462.69	126° 53' 29"	21,21
4	457542.36	3289479.65	142° 9' 28"	50,73
5	457502.3	3289510.78	231° 2' 8"	36,28
6	457479.48	3289482.57	322° 1' 18"	36,9
7	457508.57	3289459.86	270° 31' 46"	40,04
8	457508.94	3289419.82	319° 43' 30"	3,91
9	457511.92	3289417.29	359° 49' 53"	8,49
10	457520.41	3289417.27	0° 9' 6"	20,8

Земельный участок № 76

Номер	X	Y	Дирекционный угол	Длина
1	457500.1	3289410.21	47° 22' 25"	13,06
2	457508.94	3289419.82	90° 31' 46"	40,04
3	457508.57	3289459.86	142° 1' 18"	36,9
4	457479.48	3289482.57	231° 3' 6"	4,96
5	457476.36	3289478.71	225° 7' 24"	8,21
6	457470.57	3289472.89	230° 38' 22"	47,63
7	457440.36	3289436.06	271° 1' 52"	26,67
8	457440.84	3289409.39	0° 25' 10"	3,42
9	457444.26	3289409.42	271° 0' 24"	30,73
10	457444.8	3289378.69	0° 52' 46"	23,78
11	457468.58	3289379.05	91° 13' 44"	30,54
12	457467.92	3289409.59	1° 6' 14"	32,18

Земельный участок № 77

Номер	X	Y	Дирекционный угол	Длина
1	457476.03	3289327.31	70° 23' 49"	29,63
2	457485.97	3289355.22	52° 10' 51"	23,9
3	457500.63	3289374.1	90° 50' 28"	36,11
4	457500.1	3289410.21	181° 6' 14"	32,18
5	457467.92	3289409.59	271° 13' 44"	30,54
6	457468.58	3289379.05	180° 52' 46"	23,78
7	457444.8	3289378.69	180° 34' 9"	1,51
8	457443.29	3289378.67	271° 14' 22"	11,33
9	457443.53	3289367.35	271° 2' 4"	43,76
10	457444.32	3289323.6	319° 4' 46"	21,52
11	457460.58	3289309.5	49° 3' 31"	23,58

Земельный участок № 78

Номер	X	Y	Дирекционный угол	Длина
1	457444.32	3289323.6	91° 2' 4"	43,76
2	457443.53	3289367.35	180° 5' 28"	3,14
3	457440.39	3289367.34	91° 23' 45"	50,08
4	457439.17	3289417.41	181° 26' 21"	12,94
5	457426.24	3289417.09	271° 9' 57"	18,43
6	457426.61	3289398.66	181° 47' 38"	33,22
7	457393.41	3289397.62	229° 6' 15"	3,9
8	457390.85	3289394.67	180° 29' 14"	11,76
9	457379.09	3289394.57	229° 6' 48"	10,89
10	457371.96	3289386.34	319° 4' 23"	95,77

Земельный участок № 79

Номер	X	Y	Дирекционный угол	Длина
1	457426.61	3289398.66	91° 9' 57"	18,43
2	457426.24	3289417.09	90° 13' 56"	4,94
3	457426.22	3289422.02	145° 5' 29"	37,43
4	457395.52	3289443.44	90° 54' 49"	2,2
5	457395.49	3289445.64	180° 37' 17"	37,81
6	457357.68	3289445.23	229° 11' 18"	35,15
7	457334.71	3289418.63	319° 5' 1"	49,3
8	457371.96	3289386.34	49° 6' 48"	10,89

9	457379.09	3289394.57	0° 29' 14"	11,76
10	457390.85	3289394.67	49° 6' 15"	3,9
11	457393.41	3289397.62	1° 47' 38"	33,22

Земельный участок № 80

Номер	X	Y	Дирекционный угол	Длина
1	457474.61	3289480.18	50° 39' 39"	4,87
2	457477.7	3289483.95	50° 39' 41"	38,89
3	457502.35	3289514.02	0° 32' 14"	16
4	457518.35	3289514.17	123° 29' 19"	21,3
5	457506.6	3289531.93	117° 24' 43"	51,74
6	457482.78	3289577.86	123° 28' 57"	44,39
7	457458.29	3289614.89	193° 22' 42"	4,65
8	457453.77	3289613.81	274° 46' 37"	28,34
9	457456.13	3289585.57	233° 57' 41"	7,51
10	457451.71	3289579.5	222° 3' 16"	12,04
11	457442.77	3289571.43	183° 14' 55"	31,41
12	457411.41	3289569.65	271° 35' 26"	14,77
13	457411.82	3289554.89	271° 52' 28"	1,38
14	457411.87	3289553.51	271° 34' 44"	16,88
15	457412.33	3289536.64	271° 38' 6"	5,26
16	457412.48	3289531.39	273° 7' 44"	17,77
17	457413.45	3289513.64	1° 25' 43"	8,02
18	457421.47	3289513.84	272° 23' 53"	26,53
19	457422.58	3289487.34	232° 39' 41"	29,46
20	457404.71	3289463.91	189° 33' 19"	9,64
21	457395.21	3289462.31	270° 39' 58"	3,87
22	457395.25	3289458.44	271° 3' 5"	12,81
23	457395.49	3289445.64	270° 54' 49"	2,2
24	457395.52	3289443.44	325° 5' 29"	37,43
25	457426.22	3289422.02	51° 4' 45"	75,58
26	457473.7	3289480.83	324° 27' 44"	1,12

Земельный участок № 81

Номер	X	Y	Дирекционный угол	Длина
1	457338.39	3289445.79	49° 3' 57"	15,31
2	457348.42	3289457.36	91° 18' 45"	20,52
3	457347.95	3289477.87	181° 21' 17"	2,96
4	457344.99	3289477.8	91° 22' 29"	5
5	457344.87	3289482.8	1° 21' 17"	2,96
6	457347.83	3289482.87	91° 21' 27"	56,99
7	457346.48	3289539.84	179° 17' 41"	49,15
8	457297.34	3289540.45	271° 10' 56"	60,58
9	457298.59	3289479.88	271° 11' 17"	12,3
10	457298.84	3289467.59	0° 55' 24"	39,09
11	457337.93	3289468.22	271° 11' 16"	22,43

Земельный участок № 82

Номер	X	Y	Дирекционный угол	Длина
1	457298.59	3289479.88	91° 10' 56"	60,58
2	457297.34	3289540.45	179° 17' 29"	31,13
3	457266.21	3289540.83	272° 34' 26"	61,68
4	457268.98	3289479.21	1° 17' 47"	29,61

Земельный участок № 83

Номер	X	Y	Дирекционный угол	Длина
1	457323.36	3289428.47	49° 2' 57"	22,93
2	457338.39	3289445.79	91° 11' 16"	22,43
3	457337.93	3289468.22	180° 55' 24"	39,09
4	457298.84	3289467.59	91° 11' 17"	12,3
5	457298.59	3289479.88	181° 17' 47"	29,61

6	457268.98	3289479.21	272° 34' 50"	51,97
7	457271.32	3289427.29	1° 17' 56"	52,05

Земельный участок № 84

Номер	X	Y	Дирекционный угол	Длина
1	457397.41	3289330.33	45° 57' 50"	5,68
2	457401.35	3289334.41	139° 4' 17"	100,89
3	457325.13	3289400.51	229° 2' 4"	4,52
4	457322.16	3289397.09	270° 32' 54"	39,72
5	457322.54	3289357.38	180° 24' 6"	17,83
6	457304.71	3289357.25	270° 29' 58"	28,68
7	457304.96	3289328.57	1° 5' 26"	92,46

Земельный участок № 85

Номер	X	Y	Дирекционный угол	Длина
1	457304.96	3289328.57	90° 29' 58"	28,68
2	457304.71	3289357.25	0° 24' 6"	17,83
3	457322.54	3289357.38	90° 32' 54"	39,72
4	457322.16	3289397.09	49° 2' 4"	4,52
5	457325.13	3289400.51	139° 3' 54"	11,92
6	457316.12	3289408.32	181° 18' 50"	55,38
7	457260.75	3289407.05	271° 18' 37"	34,33
8	457261.54	3289372.73	270° 55' 58"	5,84
9	457261.63	3289366.89	0° 39' 36"	29,09
10	457290.72	3289367.23	270° 32' 45"	38,83
11	457291.09	3289328.4	0° 43' 21"	13,88

Земельный участок № 86

Номер	X	Y	Дирекционный угол	Длина
1	457291.09	3289328.4	90° 32' 45"	38,83
2	457290.72	3289367.23	180° 39' 36"	29,09
3	457261.63	3289366.89	90° 55' 58"	5,84
4	457261.54	3289372.73	182° 10' 39"	8,29
5	457253.25	3289372.41	181° 31' 30"	6,01
6	457247.24	3289372.25	181° 37' 23"	6
7	457241.24	3289372.08	181° 31' 48"	5,99
8	457235.25	3289371.92	181° 31' 39"	6
9	457229.25	3289371.76	181° 36' 8"	0,72
10	457228.54	3289371.74	270° 28' 9"	42,13
11	457228.88	3289329.62	359° 50' 16"	40,59
12	457269.47	3289329.5	357° 4' 25"	21,64

Земельный участок № 87

Номер	X	Y	Дирекционный угол	Длина
1	457274.86	3289320.48	48° 49' 39"	4,03
2	457277.51	3289323.51	138° 21' 59"	4,64
3	457274.04	3289326.59	227° 57' 55"	4,03
4	457271.34	3289323.59	318° 27' 9"	4,7

Земельный участок № 88

Номер	X	Y	Дирекционный угол	Длина
1	457371.63	3289311.44	89° 12' 42"	13,08
2	457371.81	3289324.52	180° 37' 0"	94,31
3	457277.51	3289323.51	228° 49' 39"	4,03
4	457274.86	3289320.48	138° 27' 9"	4,7
5	457271.34	3289323.59	180° 8' 31"	42,41
6	457228.94	3289323.49	270° 26' 40"	36,74
7	457229.22	3289286.75	0° 17' 29"	47,19
8	457276.41	3289286.99	0° 4' 35"	15,02
9	457291.43	3289287.01	90° 29' 46"	28,3
10	457291.18	3289315.31	1° 15' 4"	16,94

11	457308.12	3289315.68	270° 37' 47"	25,94
12	457308.41	3289289.74	0° 44' 43"	21,53
13	457329.93	3289290.02	17° 33' 24"	9,7
14	457339.18	3289292.95	109° 36' 5"	4,04
15	457337.82	3289296.75	110° 45' 31"	5,46
16	457335.89	3289301.86	22° 14' 10"	6,49
17	457341.89	3289304.31	22° 12' 31"	4,18
18	457345.76	3289305.89	22° 12' 38"	3,77
19	457349.25	3289307.32	22° 11' 5"	4,3
20	457353.24	3289308.94	23° 25' 6"	4,28
21	457357.16	3289310.64	3° 9' 56"	14,49

Земельный участок № 90

Номер	X	Y	Дирекционный угол	Длина
1	457273.1	3289211.94	89° 51' 6"	15,46
2	457273.14	3289227.39	8° 42' 40"	5,58
3	457278.65	3289228.24	89° 39' 56"	6
4	457278.69	3289234.23	0° 15' 37"	13,21
5	457291.89	3289234.29	90° 30' 19"	52,72
6	457291.43	3289287.01	180° 4' 35"	15,02
7	457276.41	3289286.99	270° 51' 47"	5,98
8	457276.5	3289281.02	180° 17' 28"	47,22
9	457229.28	3289280.78	270° 28' 12"	48,16
10	457229.68	3289232.62	0° 12' 18"	26,56
11	457256.23	3289232.71	269° 51' 4"	23,08
12	457256.17	3289209.63	7° 45' 19"	17,08

Земельный участок № 91

Номер	X	Y	Дирекционный угол	Длина
1	457256.17	3289209.63	89° 51' 4"	23,08
2	457256.23	3289232.71	180° 12' 18"	26,56
3	457229.68	3289232.62	270° 27' 45"	26,63
4	457229.89	3289205.99	7° 53' 47"	26,53

Земельный участок № 92

Номер	X	Y	Дирекционный угол	Длина
1	457356.34	3289235.28	107° 4' 44"	4,41
2	457355.05	3289239.5	106° 22' 6"	28,1
3	457347.13	3289266.46	106° 43' 37"	3,98
4	457345.98	3289270.27	107° 55' 33"	3,92
5	457344.78	3289274	106° 33' 4"	3,7
6	457343.72	3289277.55	107° 57' 1"	3,93
7	457342.51	3289281.28	106° 7' 21"	4
8	457341.4	3289285.12	105° 24' 37"	4,85
9	457340.11	3289289.8	106° 33' 25"	3,28
10	457339.18	3289292.95	197° 33' 24"	9,7
11	457329.93	3289290.02	180° 44' 43"	21,53
12	457308.41	3289289.74	90° 37' 47"	25,94
13	457308.12	3289315.68	181° 15' 4"	16,94
14	457291.18	3289315.31	270° 29' 46"	28,3
15	457291.43	3289287.01	270° 30' 19"	52,72
16	457291.89	3289234.29	270° 36' 7"	5,71
17	457291.95	3289228.58	5° 56' 26"	64,74

Земельный участок № 93

Номер	X	Y	Дирекционный угол	Длина
1	457464.68	3289246.37	97° 5' 39"	16,11
2	457462.69	3289262.36	188° 23' 47"	5,17
3	457457.57	3289261.6	98° 10' 30"	5,42
4	457456.8	3289266.96	8° 23' 57"	5,27
5	457462.02	3289267.73	97° 5' 54"	15,9

6	457460.05	3289283.51	139° 4' 17"	68,92
7	457407.98	3289328.66	226° 11' 35"	22,25
8	457392.58	3289312.61	286° 8' 9"	5,16
9	457394.02	3289307.65	286° 7' 9"	4,3
10	457395.21	3289303.51	286° 11' 13"	4,07
11	457396.35	3289299.6	286° 8' 16"	4,5
12	457397.6	3289295.28	286° 10' 36"	3,57
13	457398.59	3289291.85	286° 9' 4"	4,21
14	457399.76	3289287.81	286° 3' 43"	4,05
15	457400.88	3289283.92	283° 4' 10"	4,02
16	457401.79	3289280	287° 13' 57"	4,22
17	457403.04	3289275.97	287° 12' 6"	32,77
18	457412.73	3289244.67	4° 14' 11"	2,71
19	457415.43	3289244.87	278° 21' 33"	14,86
20	457417.59	3289230.17	282° 41' 48"	3,89
21	457418.45	3289226.38	5° 49' 46"	7,19
22	457425.6	3289227.11	6° 32' 43"	18,2
23	457443.68	3289229.18	97° 3' 6"	14,54
24	457441.9	3289243.61	6° 53' 45"	22,95

Земельный участок № 94

Номер	X	Y	Дирекционный угол	Длина
1	457462.69	3289262.36	97° 6' 19"	5,42
2	457462.02	3289267.73	188° 23' 57"	5,27
3	457456.8	3289266.96	278° 10' 30"	5,42
4	457457.57	3289261.6	8° 23' 47"	5,17

Земельный участок № 95

Номер	X	Y	Дирекционный угол	Длина
1	457469.61	3289206.74	97° 5' 28"	39,94
2	457464.68	3289246.37	186° 53' 45"	22,95
3	457441.9	3289243.61	277° 3' 6"	14,54
4	457443.68	3289229.18	186° 32' 43"	18,2
5	457425.6	3289227.11	276° 12' 57"	25,68
6	457428.38	3289201.58	7° 7' 36"	41,55

Земельный участок № 96

Номер	X	Y	Дирекционный угол	Длина
1	457363.63	3289237.4	105° 56' 11"	4,43
2	457362.41	3289241.65	196° 18' 34"	7,67
3	457355.05	3289239.5	287° 4' 44"	4,41
4	457356.34	3289235.28	16° 11' 21"	7,59

Земельный участок № 97

Номер	X	Y	Дирекционный угол	Длина
1	457426.57	3289201.36	7° 5' 10"	1,82
2	457428.38	3289201.58	96° 12' 57"	25,68
3	457425.6	3289227.11	185° 49' 46"	7,19
4	457418.45	3289226.38	102° 41' 48"	3,89
5	457417.59	3289230.17	98° 21' 33"	14,86
6	457415.43	3289244.87	184° 14' 11"	2,71
7	457412.73	3289244.67	188° 48' 49"	7,11
8	457405.7	3289243.58	187° 17' 35"	8,04
9	457397.73	3289242.56	196° 20' 40"	7,89
10	457390.16	3289240.34	194° 2' 10"	0,12
11	457390.04	3289240.31	193° 31' 42"	6,84
12	457383.39	3289238.71	181° 4' 51"	0,27
13	457383.13	3289238.71	181° 21' 3"	5,73
14	457377.4	3289238.57	194° 43' 23"	0,71
15	457376.72	3289238.39	194° 49' 11"	5,94
16	457370.97	3289236.87	185° 31' 53"	7

17	457364	3289236.2	107° 21' 14"	1,26
18	457363.63	3289237.4	196° 11' 21"	7,59
19	457356.34	3289235.28	185° 56' 26"	64,74
20	457291.95	3289228.58	263° 59' 59"	6,89
21	457291.23	3289221.73	275° 58' 54"	5,47
22	457291.8	3289216.29	276° 11' 7"	2,04
23	457292.02	3289214.26	185° 15' 40"	10,91
24	457281.16	3289213.26	185° 6' 8"	0,56
25	457280.6	3289213.21	272° 56' 36"	5,65
26	457280.89	3289207.57	240° 6' 40"	2,47
27	457279.66	3289205.43	204° 14' 25"	2,09
28	457277.75	3289204.57	276° 32' 9"	21,66
29	457280.22	3289183.06	7° 7' 39"	147,49

Земельный участок № 98

Номер	X	Y	Дирекционный угол	Длина
1	457276.54	3289182.6	98° 18' 8"	23,55
2	457273.14	3289205.9	278° 18' 8"	23,55
3	457229.94	3289199.94	270° 28' 13"	23,15
4	457230.13	3289176.79	7° 7' 44"	46,78

Земельный участок № 99

Номер	X	Y	Дирекционный угол	Длина
1	457280.22	3289183.06	96° 32' 9"	21,66
2	457277.75	3289204.57	24° 14' 25"	2,09
3	457279.66	3289205.43	60° 6' 40"	2,47
4	457280.89	3289207.57	92° 56' 36"	5,65
5	457280.6	3289213.21	98° 9' 52"	7,08
6	457279.6	3289220.22	7° 25' 8"	11,73
7	457291.23	3289221.73	83° 59' 59"	6,89
8	457291.95	3289228.58	90° 36' 7"	5,71
9	457291.89	3289234.29	180° 15' 37"	13,21
10	457278.69	3289234.23	269° 39' 56"	6
11	457278.65	3289228.24	188° 42' 40"	5,58
12	457273.14	3289227.39	269° 51' 6"	15,46
13	457273.1	3289211.94	187° 45' 19"	17,08
14	457256.17	3289209.63	187° 53' 47"	26,53
15	457229.89	3289205.99	270° 25' 35"	6,05
16	457229.94	3289199.94	7° 50' 52"	43,61
17	457273.14	3289205.9	278° 18' 8"	23,55
18	457276.54	3289182.6	7° 8' 5"	3,7

Земельный участок № 100

Номер	X	Y	Дирекционный угол	Длина
1	457276.5	3289281.02	90° 51' 47"	5,98
2	457276.41	3289286.99	180° 17' 29"	47,19
3	457229.22	3289286.75	270° 34' 31"	5,98
4	457229.28	3289280.78	0° 17' 28"	47,22

Земельный участок № 101

Номер	X	Y	Дирекционный угол	Длина
1	457392.05	3289324.71	46° 22' 59"	7,76
2	457397.41	3289330.33	181° 5' 26"	92,46
3	457304.96	3289328.57	180° 43' 21"	13,88
4	457291.09	3289328.4	177° 4' 25"	21,64
5	457269.47	3289329.5	179° 50' 16"	40,59
6	457228.88	3289329.62	270° 30' 51"	6,13
7	457228.94	3289323.49	0° 8' 31"	42,41
8	457271.34	3289323.59	47° 57' 55"	4,03
9	457274.04	3289326.59	318° 21' 59"	4,64
10	457277.51	3289323.51	0° 37' 0"	94,31

11	457371.81	3289324.52	0° 32' 16"	20,25
----	-----------	------------	------------	-------

Земельный участок № 102

Номер	X	Y	Дирекционный угол	Длина
1.	457412.73	3289244.67	107° 13' 33"	5,99
2	457410.96	3289250.4	197° 7' 25"	7,05
3	457404.22	3289248.32	107° 20' 13"	30,94
4	457395	3289277.86	107° 9' 46"	4,2
5	457393.76	3289281.87	106° 3' 43"	4,05
6	457392.64	3289285.76	106° 1' 13"	4,2
7	457391.48	3289289.8	107° 36' 54"	3,54
8	457390.41	3289293.17	108° 12' 31"	4,4
9	457389.04	3289297.35	107° 37' 9"	4
10	457387.83	3289301.16	107° 21' 14"	4,27
11	457386.55	3289305.24	17° 51' 27"	7,84
12	457394.02	3289307.65	106° 8' 9"	5,16
13	457392.58	3289312.61	183° 10' 56"	20,99
14	457371.63	3289311.44	183° 9' 56"	14,49
15	457357.16	3289310.64	292° 43' 11"	7,07
16	457359.89	3289304.12	202° 36' 35"	4,34
17	457355.88	3289302.45	202° 30' 25"	4,3
18	457351.91	3289300.81	202° 21' 4"	3,77
19	457348.42	3289299.37	201° 0' 9"	2,93
20	457345.69	3289298.32	285° 10' 27"	3,42
21	457346.58	3289295.02	15° 43' 55"	0,37
22	457346.94	3289295.12	286° 2' 28"	3,29
23	457347.85	3289291.96	286° 13' 41"	8,91
24	457350.34	3289283.4	286° 9' 14"	3,77
25	457351.39	3289279.78	286° 11' 39"	3,64
26	457352.4	3289276.28	286° 26' 50"	3,92
27	457353.51	3289272.52	284° 47' 39"	4,03
28	457354.54	3289268.62	286° 18' 1"	3,99
29	457355.66	3289264.79	286° 12' 9"	3,98
30	457356.77	3289260.97	288° 26' 6"	0,13
31	457356.81	3289260.85	286° 19' 37"	4,13
32	457357.97	3289256.89	286° 9' 45"	3,99
33	457359.08	3289253.06	286° 25' 45"	4,07
34	457360.23	3289249.16	286° 35' 3"	3,82
35	457361.32	3289245.5	285° 48' 28"	4
36	457362.41	3289241.65	285° 56' 11"	4,43
37	457363.63	3289237.4	287° 21' 14"	1,26
38	457364	3289236.2	5° 31' 53"	7
39	457370.97	3289236.87	105° 58' 26"	4,16
40	457369.83	3289240.87	17° 31' 32"	0,1
41	457369.92	3289240.9	105° 44' 48"	3,17
42	457369.06	3289243.95	195° 46' 51"	0,24
43	457368.83	3289243.89	106° 12' 18"	3,94
44	457367.73	3289247.67	106° 9' 44"	3,63
45	457366.72	3289251.16	106° 8' 46"	3,92
46	457365.63	3289254.92	104° 8' 13"	4,14
47	457364.62	3289258.93	106° 36' 52"	3,88
48	457363.51	3289262.65	106° 25' 31"	3,61
49	457362.49	3289266.11	106° 21' 15"	3,66
50	457361.46	3289269.62	107° 17' 46"	4,14
51	457360.23	3289273.57	105° 37' 47"	3,49
52	457359.29	3289276.93	105° 38' 32"	4,15
53	457358.17	3289280.93	107° 12' 34"	3,55
54	457357.12	3289284.32	105° 57' 58"	3,82
55	457356.07	3289287.99	192° 31' 44"	0,09
56	457355.98	3289287.97	106° 5' 37"	3,72

57	457354.95	3289291.54	15° 15' 18"	0,11
58	457355.06	3289291.57	107° 2' 31"	4,16
59	457353.84	3289295.55	16° 54' 57"	6,08
60	457359.66	3289297.32	287° 20' 45"	4,16
61	457360.9	3289293.35	286° 13' 50"	3,86
62	457361.98	3289289.64	194° 55' 53"	0,16
63	457361.83	3289289.6	285° 31' 56"	3,81
64	457362.85	3289285.93	285° 55' 23"	3,54
65	457363.82	3289282.53	196° 55' 39"	0,12
66	457363.71	3289282.5	285° 42' 31"	4,16
67	457364.83	3289278.5	14° 46' 58"	0,37
68	457365.19	3289278.59	285° 37' 47"	3,49
69	457366.13	3289275.23	199° 39' 14"	0,15
70	457365.99	3289275.18	286° 20' 1"	4,05
71	457367.13	3289271.29	286° 21' 15"	3,66
72	457368.16	3289267.78	286° 37' 23"	3,6
73	457369.19	3289264.33	286° 23' 22"	3,9
74	457370.29	3289260.59	286° 4' 41"	4,15
75	457371.44	3289256.6	286° 8' 46"	3,92
76	457372.53	3289252.84	286° 11' 4"	3,62
77	457373.54	3289249.36	285° 59' 42"	3,97
78	457374.64	3289245.54	286° 23' 59"	3,21
79	457375.54	3289242.46	286° 6' 12"	4,24
80	457376.72	3289238.39	14° 43' 23"	0,71
81	457377.4	3289238.57	1° 21' 3"	5,73
82	457383.13	3289238.71	106° 37' 26"	4
83	457381.98	3289242.54	105° 57' 50"	4,25
84	457380.81	3289246.63	196° 30' 16"	0,28
85	457380.54	3289246.55	105° 50' 28"	3,77
86	457379.51	3289250.18	111° 48' 5"	0,97
87	457379.15	3289251.08	105° 45' 56"	3,94
88	457378.08	3289254.87	15° 56' 43"	0,36
89	457378.43	3289254.97	105° 52' 16"	4,24
90	457377.27	3289259.05	106° 8' 7"	3,94
91	457376.18	3289262.84	106° 11' 6"	4,11
92	457375.03	3289266.78	105° 21' 10"	4,12
93	457373.94	3289270.75	105° 51' 57"	3,95
94	457372.86	3289274.55	194° 51' 31"	0,25
95	457372.62	3289274.49	106° 6' 48"	4,22
96	457371.45	3289278.54	196° 28' 37"	0,37
97	457371.09	3289278.43	106° 23' 53"	3,83
98	457370.01	3289282.1	17° 15' 57"	0,39
99	457370.38	3289282.22	106° 9' 32"	3,5
100	457369.41	3289285.58	106° 8' 15"	4,3
101	457368.21	3289289.71	106° 12' 58"	4,94
102	457366.83	3289294.46	106° 50' 56"	3,48
103	457365.82	3289297.79	16° 11' 49"	7,98
104	457373.48	3289300.02	16° 3' 24"	7,43
105	457380.62	3289302.07	285° 56' 43"	3,71
106	457381.64	3289298.5	285° 43' 1"	4,13
107	457382.76	3289294.52	195° 50' 35"	0,38
108	457382.39	3289294.42	286° 7' 29"	4,82
109	457383.73	3289289.78	285° 45' 4"	3,24
110	457384.61	3289286.66	286° 41' 57"	4,44
111	457385.89	3289282.41	15° 33' 41"	0,41
112	457386.28	3289282.52	285° 47' 2"	3,9
113	457387.34	3289278.77	285° 54' 36"	4,45
114	457388.56	3289274.49	286° 0' 56"	3,93
115	457389.65	3289270.71	285° 59' 12"	3,81
116	457390.7	3289267.05	286° 1' 56"	3,17

117	457391.57	3289264	285° 47' 1"	4,37
118	457392.76	3289259.79	285° 55' 35"	4,12
119	457393.89	3289255.83	11° 18' 36"	0,05
120	457393.94	3289255.84	285° 45' 56"	3,94
121	457395.01	3289252.05	286° 9' 26"	1,11
122	457395.32	3289250.98	285° 36' 46"	4,5
123	457396.53	3289246.65	286° 21' 6"	4,26
124	457397.73	3289242.56	7° 17' 35"	8,04
125	457405.7	3289243.58	8° 48' 49"	7,11

Земельный участок № 103

Номер	X	Y	Дирекционный угол	Длина
1	457392.58	3289312.61	46° 11' 35"	22,25
2	457407.98	3289328.66	226° 11' 35"	22,25
3	457401.35	3289334.41	225° 57' 50"	5,68
4	457397.41	3289330.33	226° 22' 59"	7,76
5	457392.05	3289324.71	180° 32' 16"	20,25
6	457371.81	3289324.52	269° 12' 42"	13,08
7	457371.63	3289311.44	3° 10' 56"	20,99

Земельный участок № 104

Номер	X	Y	Дирекционный угол	Длина
1	457489.66	3289207.57	97° 4' 41"	41,51
2	457484.55	3289248.76	97° 8' 45"	15,27
3	457482.65	3289263.92	97° 5' 42"	10,65
4	457481.33	3289274.48	97° 6' 24"	19,24
5	457478.95	3289293.57	139° 4' 41"	15,31
6	457467.38	3289303.6	139° 3' 13"	9
7	457460.58	3289309.5	139° 4' 46"	21,52
8	457444.32	3289323.6	139° 4' 23"	95,77
9	457371.96	3289386.34	139° 5' 1"	49,3
10	457334.71	3289418.63	139° 2' 57"	15,02
11	457323.36	3289428.47	181° 17' 56"	52,05
12	457271.32	3289427.29	181° 19' 6"	20
13	457251.33	3289426.83	269° 51' 24"	20
14	457251.28	3289406.83	1° 18' 2"	9,47
15	457260.75	3289407.05	1° 18' 50"	55,38
16	457316.12	3289408.32	319° 3' 54"	11,92
17	457325.13	3289400.51	319° 4' 17"	100,89
18	457401.35	3289334.41	319° 3' 57"	8,78
19	457407.98	3289328.66	319° 4' 17"	68,92
20	457460.05	3289283.51	277° 5' 54"	15,9
21	457462.02	3289267.73	277° 6' 19"	5,42
22	457462.69	3289262.36	277° 5' 39"	16,11
23	457464.68	3289246.37	277° 5' 28"	39,94
24	457469.61	3289206.74	2° 22' 12"	20,07

Земельный участок № 105

Номер	X	Y	Дирекционный угол	Длина
1	457412.33	3289536.64	91° 34' 44"	16,88
2	457411.87	3289553.51	91° 52' 28"	1,38
3	457411.82	3289554.89	180° 5' 59"	60,36
4	457351.46	3289554.78	179° 17' 41"	93,44
5	457258.03	3289555.93	179° 18' 26"	12,41
6	457245.62	3289556.08	272° 20' 46"	6,6
7	457245.89	3289549.49	272° 0' 58"	29,28
8	457246.92	3289520.23	272° 42' 12"	93,5
9	457251.33	3289426.83	1° 19' 6"	20
10	457271.32	3289427.29	92° 34' 50"	51,97
11	457268.98	3289479.21	92° 34' 26"	61,68
12	457266.21	3289540.83	359° 17' 29"	31,13

13	457297.34	3289540.45	359° 17' 41"	49,15
14	457346.48	3289539.84	359° 17' 28"	4,85
15	457351.33	3289539.78	0° 6' 27"	32
16	457383.33	3289539.84	270° 31' 44"	3,25
17	457383.36	3289536.59	0° 5' 56"	28,97

Земельный участок № 106

Номер	X	Y	Дирекционный угол	Длина
1	457395.49	3289445.64	91° 3' 5"	12,81
2	457395.25	3289458.44	181° 11' 7"	27,56
3	457367.7	3289457.87	152° 9' 43"	4,03
4	457364.14	3289459.75	145° 58' 21"	10,36
5	457355.55	3289465.55	228° 58' 31"	10,86
6	457348.42	3289457.36	229° 3' 57"	15,31
7	457338.39	3289445.79	229° 2' 57"	22,93
8	457323.36	3289428.47	319° 2' 57"	15,02
9	457334.71	3289418.63	49° 11' 18"	35,15
10	457357.68	3289445.23	0° 37' 17"	37,81

Земельный участок № 107

Номер	X	Y	Дирекционный угол	Длина
1	457444.8	3289378.69	91° 0' 24"	30,73
2	457444.26	3289409.42	180° 25' 10"	3,42
3	457440.84	3289409.39	91° 1' 52"	26,67
4	457440.36	3289436.06	50° 38' 22"	47,63
5	457470.57	3289472.89	45° 7' 24"	8,21
6	457476.36	3289478.71	51° 3' 6"	4,96
7	457479.48	3289482.57	51° 2' 8"	36,28
8	457502.3	3289510.78	141° 45' 46"	2,01
9	457500.72	3289512.02	230° 39' 22"	36,3
10	457477.7	3289483.95	230° 39' 39"	4,87
11	457474.61	3289480.18	144° 27' 44"	1,12
12	457473.7	3289480.83	231° 4' 45"	75,58
13	457426.22	3289422.02	270° 13' 56"	4,94
14	457426.24	3289417.09	1° 26' 21"	12,94
15	457439.17	3289417.41	271° 23' 45"	50,08
16	457440.39	3289367.34	0° 5' 28"	3,14
17	457443.53	3289367.35	91° 14' 22"	11,33
18	457443.29	3289378.67	0° 34' 9"	1,51

Земельный участок № 108

Номер	X	Y	Дирекционный угол	Длина
1	457573.02	3289365.34	47° 3' 33"	6,3
2	457577.31	3289369.95	97° 4' 29"	7,75
3	457576.36	3289377.65	183° 58' 23"	9,24
4	457567.14	3289377.01	183° 40' 15"	4,92
5	457562.23	3289376.69	183° 53' 44"	11,92
6	457550.34	3289375.88	180° 49' 14"	29,33
7	457521.01	3289375.46	90° 55' 28"	37,18
8	457520.41	3289412.64	90° 0' 0"	4,63
9	457520.41	3289417.27	179° 49' 53"	8,49
10	457511.92	3289417.29	139° 43' 30"	3,91
11	457508.94	3289419.82	227° 22' 25"	13,06
12	457500.1	3289410.21	270° 50' 28"	36,11
13	457500.63	3289374.1	232° 10' 51"	23,9
14	457485.97	3289355.22	250° 23' 49"	29,63
15	457476.03	3289327.31	229° 3' 31"	23,58
16	457460.58	3289309.5	319° 3' 13"	9
17	457467.38	3289303.6	49° 4' 19"	25,29
18	457483.95	3289322.71	70° 44' 8"	5,79
19	457485.86	3289328.18	70° 19' 46"	24,05

20	457493.96	3289350.82	47° 7' 36"	5,43
21	457497.65	3289354.8	30° 23' 11"	16,51
22	457511.89	3289363.15	1° 5' 14"	37,95
23	457549.83	3289363.87	3° 38' 16"	9,3
24	457559.11	3289364.46	3° 37' 12"	13,94

Земельный участок № 109

Номер	X	Y	Дирекционный угол	Длина
1	457546.62	3289414.52	51° 57' 25"	14,36
2	457555.47	3289425.83	90° 45' 21"	9,48
3	457555.35	3289435.3	231° 49' 3"	22,87
4	457541.21	3289417.32	180° 9' 6"	20,8
5	457520.41	3289417.27	270° 0' 0"	4,63
6	457520.41	3289412.64	55° 22' 33"	2,04
7	457521.57	3289414.32	0° 26' 46"	25,05

Земельный участок № 110

Номер	X	Y	Дирекционный угол	Длина
1	457691.36	3289233.33	73° 38' 31"	2,57
2	457692.08	3289235.8	73° 40' 10"	32,29
3	457701.16	3289266.79	92° 41' 27"	16,08
4	457700.41	3289282.86	183° 34' 35"	5,13
5	457695.29	3289282.54	142° 25' 42"	35,11
6	457667.46	3289303.95	124° 53' 40"	4,82
7	457664.7	3289307.9	116° 35' 40"	26,12
8	457653.01	3289331.26	96° 58' 10"	72,11
9	457644.26	3289402.84	111° 44' 17"	7,55
10	457641.46	3289409.85	177° 57' 6"	21,54
11	457619.93	3289410.62	155° 57' 48"	19,62
12	457602.02	3289418.61	137° 43' 55"	44,13
13	457569.36	3289448.29	122° 31' 53"	21,88
14	457557.59	3289466.74	127° 5' 55"	25,54
15	457542.19	3289487.11	131° 22' 8"	36,06
16	457518.35	3289514.17	180° 32' 14"	16
17	457502.35	3289514.02	230° 44' 2"	2,58
18	457500.72	3289512.02	321° 45' 46"	2,01
19	457502.3	3289510.78	322° 9' 28"	50,73
20	457542.36	3289479.65	306° 53' 29"	21,21
21	457555.09	3289462.69	270° 32' 0"	27,39
22	457555.35	3289435.3	270° 45' 21"	9,48
23	457555.47	3289425.83	1° 6' 21"	19,69
24	457575.16	3289426.21	327° 31' 18"	27,54
25	457598.39	3289411.42	344° 14' 52"	37,09
26	457634.09	3289401.35	285° 12' 33"	17
27	457638.55	3289384.94	5° 11' 40"	1,21
28	457639.76	3289385.05	308° 19' 21"	2,92
29	457641.57	3289382.76	276° 36' 60"	51,72
30	457647.53	3289331.38	200° 29' 24"	4,06
31	457643.73	3289329.96	285° 41' 40"	20,7
32	457649.33	3289310.03	4° 39' 35"	4,12
33	457653.44	3289310.37	291° 43' 26"	19,21
34	457660.55	3289292.52	280° 18' 35"	21,23
35	457664.35	3289271.63	186° 33' 17"	43,36
36	457621.27	3289266.68	279° 40' 24"	0,89
37	457621.42	3289265.8	186° 23' 3"	1,44
38	457619.99	3289265.64	186° 14' 20"	14,36
39	457605.72	3289264.08	216° 1' 39"	0,41
40	457605.39	3289263.84	185° 4' 35"	1,98
41	457603.42	3289263.67	275° 3' 56"	20,73
42	457605.25	3289243.02	276° 34' 59"	20,59
43	457607.61	3289222.57	5° 14' 56"	25,69

44	457633.19	3289224.92	8° 13' 38"	58,77
----	-----------	------------	------------	-------

Земельный участок № 111

Номер	X	Y	Дирекционный угол	Длина
1	457597.15	3289263.12	95° 52' 6"	62,55
2	457590.76	3289325.34	185° 12' 11"	11,85
3	457578.95	3289324.26	221° 16' 28"	3,05
4	457576.66	3289322.25	276° 52' 14"	35,61
5	457580.92	3289286.9	276° 52' 36"	16,16
6	457582.86	3289270.85	184° 42' 2"	4,15
7	457578.72	3289270.51	188° 8' 1"	45,09
8	457534.08	3289264.13	188° 10' 44"	4,99
9	457529.14	3289263.42	187° 7' 52"	46,08
10	457483.42	3289257.7	277° 10' 20"	9,01
11	457484.55	3289248.76	7° 7' 38"	15,56
12	457499.98	3289250.69	7° 5' 11"	27,52
13	457527.29	3289254.09	8° 15' 55"	27,86
14	457554.86	3289258.09	7° 57' 56"	25,11
15	457579.73	3289261.57	5° 4' 6"	17,49

Земельный участок № 112

Номер	X	Y	Дирекционный угол	Длина
1	457582.86	3289270.85	96° 52' 36"	16,16
2	457580.92	3289286.9	187° 6' 21"	100,36
3	457481.33	3289274.48	277° 5' 42"	10,65
4	457482.65	3289263.92	277° 6' 29"	6,26
5	457483.42	3289257.7	7° 7' 52"	46,08
6	457529.14	3289263.42	98° 21' 40"	3,51
7	457528.63	3289266.89	7° 55' 11"	5,01
8	457533.59	3289267.58	278° 5' 1"	3,48
9	457534.08	3289264.13	8° 8' 1"	45,09
10	457578.72	3289270.51	4° 42' 2"	4,15

Земельный участок № 113

Номер	X	Y	Дирекционный угол	Длина
1	457505.08	3289209.79	96° 48' 19"	30,89
2	457501.42	3289240.46	98° 0' 45"	10,33
3	457499.98	3289250.69	187° 7' 38"	15,56
4	457484.55	3289248.76	277° 4' 41"	41,51
5	457489.66	3289207.57	8° 12' 39"	15,58

Приложение 3 «Описание местоположения характерных точек границ публичных сервитутов» (система координат – МСК-28)

Публичный сервитут для прохода или проезда через земельный участок, в том числе в целях обеспечения свободного доступа граждан к водному объекту общего пользования и его береговой полосе

Номер	X	Y	Дирекционный угол	Длина
1	457461.35	3289561.97	39° 35' 7"	7,49
2	457467.12	3289566.75	60° 11' 55"	6,93
3	457470.57	3289572.76	74° 18' 59"	10,67
4	457473.45	3289583.04	79° 28' 55"	7,09
5	457474.75	3289590.01	123° 29' 6"	29,83
6	457458.29	3289614.89	193° 22' 42"	4,65
7	457453.77	3289613.81	274° 46' 37"	28,34
8	457456.13	3289585.57	233° 57' 41"	7,51
9	457451.71	3289579.5	222° 3' 16"	12,04
10	457442.77	3289571.43	183° 14' 55"	31,41
11	457411.41	3289569.65	271° 36' 46"	18,3
12	457411.93	3289551.36	355° 58' 13"	5,12
13	457417.04	3289551	0° 12' 38"	6,81

14	457423.84	3289551.03	1° 57' 10"	8,51
15	457432.35	3289551.32	12° 21' 8"	8,62
16	457440.77	3289553.16	17° 57' 5"	11,99
17	457452.18	3289556.86	29° 9' 10"	10,5



**ПРОЕКТ ПЛАНИРОВКИ ТЕРРИТОРИИ И ПРОЕКТ МЕЖЕВАНИЯ ТЕРРИТОРИИ
КВАРТАЛА 352 ГОРОДА БЛАГОВЕЩЕНСКА**

ЧЕРТЕЖ МЕЖЕВАНИЯ ТЕРРИТОРИИ (1 ЭТАП)
М 1:1 000

УСЛОВНЫЕ ОБОЗНАЧЕНИЯ

ГРАНЦЫ И ТЕРРИТОРИИ

- Границы проектируемой территории
- Границы существующих земельных участков (поселенческой структуры)
- Красные линии, утверждаемые в составе проекта планировки территории (границы планировочной организации земельных участков (структуры))
- Линии осевой от красных линий в целях определения мест допустимого размещения зданий, строений, сооружений
- Номер элемента планировочной структуры
- Условный номер образуемого земельного участка
- Поверхностные водные объекты

ОБЪЕКТЫ ТРАНСПОРТНОЙ ИНФРАСТРУКТУРЫ

ЖЕЛЕЗНОДОРОЖНОГО ТРАНСПОРТА

- Железнодорожный путь общего пользования

АВТОМОБИЛЬНОГО ТРАНСПОРТА

местного, меж-областного значения

- Магистральный улица районного значения
- Улица (ворота) местного значения
- Проезд

ПЕШЕХОДНЫЕ ПУТИ

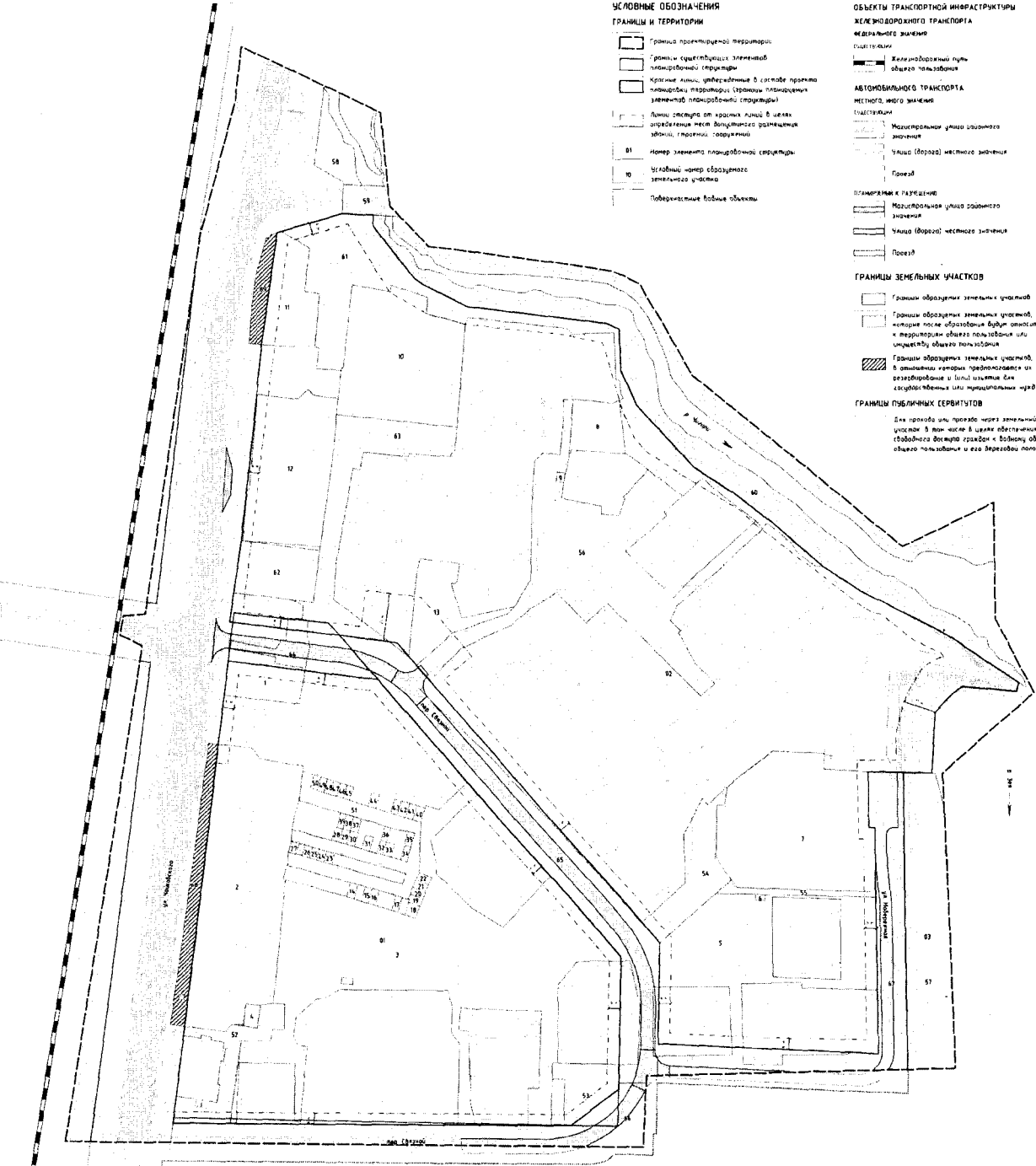
- Магистральный улица районного значения
- Улица (ворота) местного значения
- Проезд

ГРАНЦЫ ЗЕМЕЛЬНЫХ УЧАСТКОВ

- Границы образуемых земельных участков
- Границы образуемых земельных участков, которые после образования будут относиться к территории общего пользования или участку общего пользования
- Границы образуемых земельных участков, в отношении которых производится их разделение и/или выделение для государственных или муниципальных нужд

ГРАНЦЫ ПУБЛИЧНЫХ СЕРВИСЫВ

- Для прохода или проезда через земельный участок в том числе в целях обеспечения свободного доступа граждан к объектам общего пользования и его обслуживания поездам



Примечания
 1. Перечень и сведения о виде разрешенного использования земельных участков, в том числе возможные способы их использования приведены в текстовой части проекта межевания территории.
 2. Линии осевой от красных линий в целях определения мест допустимого размещения зданий, строений, сооружений, иных объектов утверждаются с учетом требований постановления

ПРОЕКТ ПЛАНИРОВКИ ТЕРРИТОРИИ И ПРОЕКТ МЕЖЕВАНИЯ ТЕРРИТОРИИ КВАРТАЛА 352 ГОРОДА БЛАГОВЕЩЕНСКА		
ЧЕРТЕЖ МЕЖЕВАНИЯ ТЕРРИТОРИИ (1 ЭТАП)		
Исполнитель	1:1000	Составитель
Утвердил	Рис. проекция	Проверено
Дата		Исполнитель
		Подпись
		Дата



**ПРОЕКТ ПЛАНИРОВКИ ТЕРРИТОРИИ И ПРОЕКТ МЕЖЕВАНИЯ ТЕРРИТОРИИ
КВАРТАЛА 352 ГОРОДА БЛАГОВЕЩЕНСКА
ЧЕРТЕЖ МЕЖЕВАНИЯ ТЕРРИТОРИИ (2 ЭТАП)
М 1:1 000**

УСЛОВНЫЕ ОБОЗНАЧЕНИЯ

ГРАНИЦЫ И ТЕРРИТОРИИ

- Границы проектируемой территории
- Границы существующих земельных участков/территории
- Границы земель, удерживаемые в государстве (границы территории/земельной планировочной территории)
- Линии отступа от красных линий в целях определения мест будущего размещения зданий, сооружений, сооружений
- Номер участка планировочной территории
- Исходный номер образования земельного участка
- Поверхностные воздушные объекты

ОБЪЕКТЫ ТРАНСПОРТНОЙ ИНФРАСТРУКТУРЫ

ЖЕЛЕЗНОДОРОЖНОГО ТРАНСПОРТА

- Железнодорожный путь
- Общественное пользование

АВТОМОБИЛЬНОГО ТРАНСПОРТА

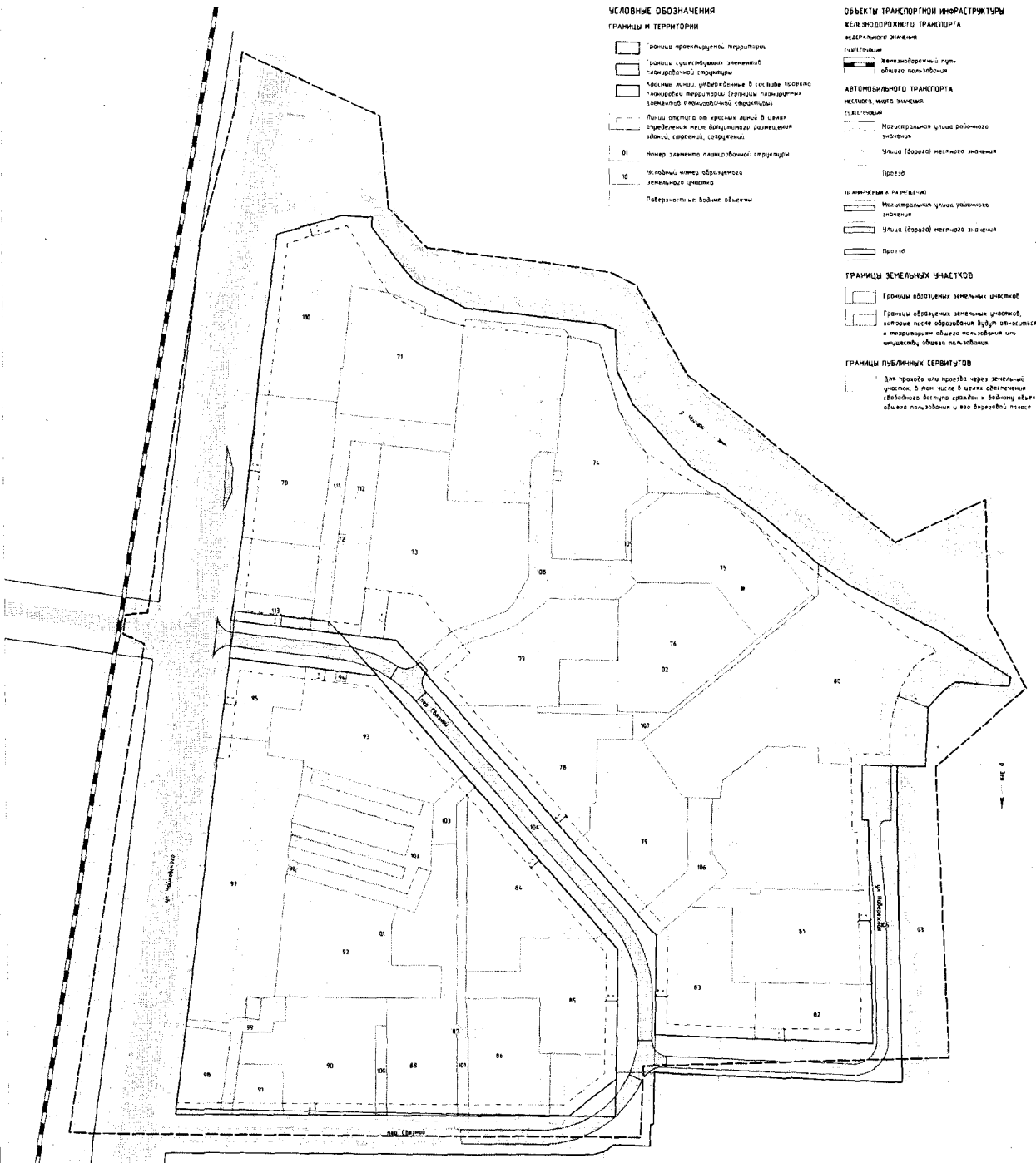
- Местный, магистральный
- Максимальная ширина дорожного полотна
- Улица (дорога) местного значения
- Проезд
- Проектируемая и разбитая
- Максимальная ширина дорожного полотна
- Улица (дорога) местного значения
- Проезд

ГРАНИЦЫ ЗЕМЕЛЬНЫХ УЧАСТКОВ

- Границы образования земельных участков
- Границы образования земельных участков, которые после образования будут относиться к территории общего пользования или участкам общего пользования

ГРАНИЦЫ ПУБЛИЧНЫХ СЕРВИСОВ

- Для проезда или проезда через земельный участок, в том числе в целях обеспечения свободного доступа граждан к водным объектам общего пользования и его береговой полосе



Примечания
 1. Перечень и сведения о видах разрешенного использования земельных участков, в том числе возможные способы их обозначения приведены в массивной части проекта инженерной документации.
 2. Линии отступа от красных линий в целях определения мест будущего размещения зданий, сооружений, сооружений введены в соответствии с требованиями к участкам, расположенным в границах территории, подлежащей изъятию для государственных нужд Российской Федерации.

ПРОЕКТ ПЛАНИРОВКИ ТЕРРИТОРИИ И ПРОЕКТ МЕЖЕВАНИЯ ТЕРРИТОРИИ КВАРТАЛА 352 ГОРОДА БЛАГОВЕЩЕНСКА		
ЧЕРТЕЖ МЕЖЕВАНИЯ ТЕРРИТОРИИ (2 ЭТАП)		
Масштаб: 1:1 000	Издание: 01	Расчеты: Д.В. Подпись: [Signature] Дата: [Date]



**ПРОЕКТ ПЛАНИРОВКИ ТЕРРИТОРИИ И ПРОЕКТ МЕЖЕВАНИЯ ТЕРРИТОРИИ
КВАРТАЛА 352 ГОРОДА БЛАГОВЕЩЕНСКА**

ЧЕРТЕЖ МЕЖЕВАНИЯ ТЕРРИТОРИИ
М 1:1 000

УСЛОВНЫЕ ОБОЗНАЧЕНИЯ

ГРАНИЦЫ И ТЕРРИТОРИИ

- Границы проекционной территории
- Границы проекционной земельной планировочной структуры
- Красные линии, утвержденные в составе проекта планировки территории (границы планируемых земельных планировочных структур)
- Линии отступа от красных линий в целях определения мест допустимого размещения зданий, сооружений, сооружений
- 81 Номер элемента планировочной структуры
- 10 Условный номер образцовых земельных участков
- Подчеркнутые объекты

ОБЪЕКТЫ ТРАНСПОРТНОЙ ИНФРАСТРУКТУРЫ

ЖЕЛЕЗНОДОРОЖНОГО ТРАНСПОРТА

- Железнодорожный путь
- Объект пользования

АВТОМОБИЛЬНОГО ТРАНСПОРТА

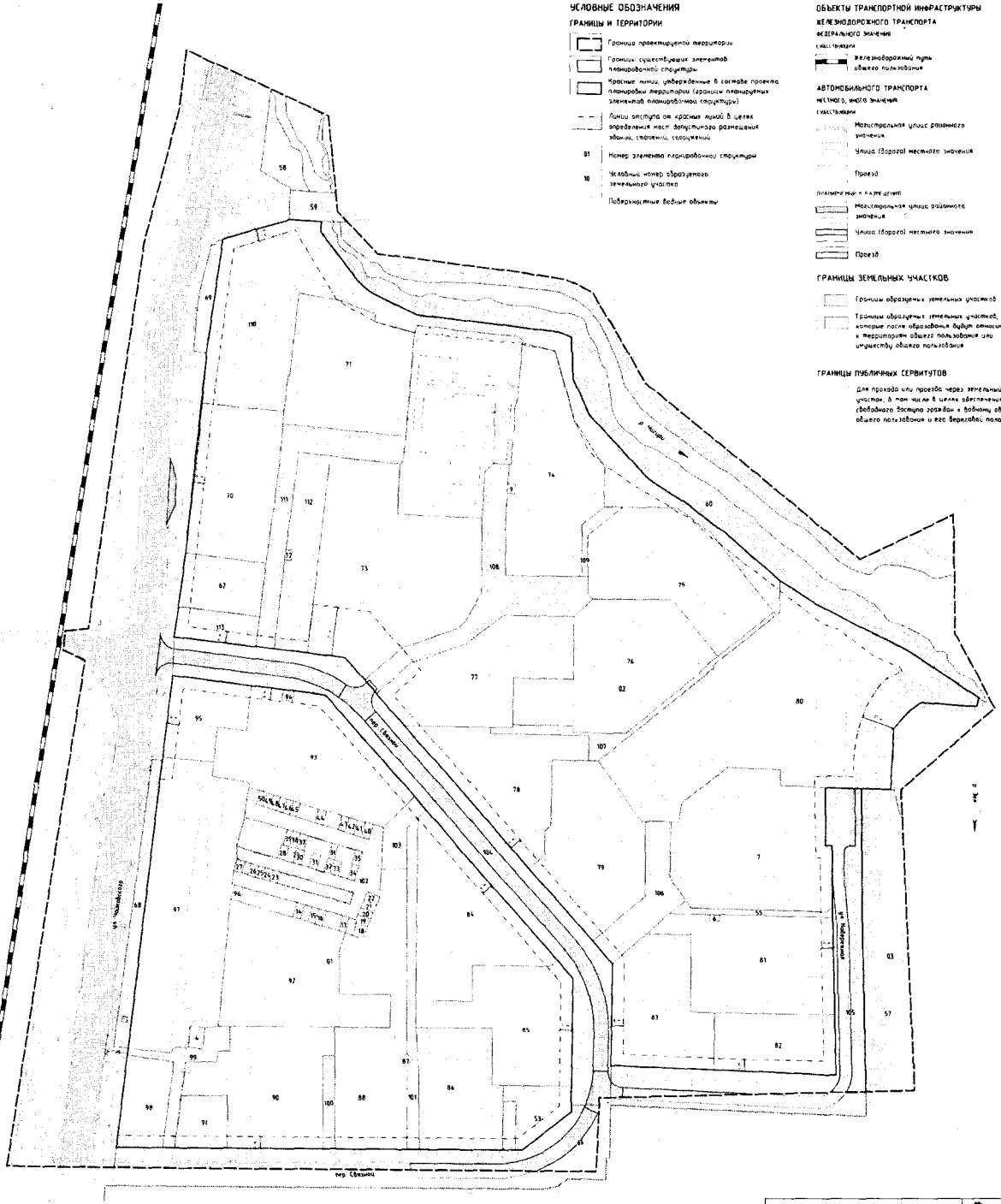
- Местная улица районного значения
- Местная улица районного значения
- Проезд
- Местная улица районного значения
- Проезд
- Местная улица районного значения
- Проезд

ГРАНИЦЫ ЗЕМЕЛЬНЫХ УЧАСТКОВ

- Границы образцовых земельных участков
- Границы образцовых земельных участков, которые после образования будут смежны с территориями объектов пользования или участками объектов пользования

ГРАНИЦЫ ПУБЛИЧНЫХ СЕРВИСОВ

Для проезда или прохода через земельный участок, в том числе в целях обеспечения свободного доступа граждан к объектам общего пользования и его территории, полосу



Примечания
1. Названия и сведения о видах разрешенного использования земельных участков, в том числе возможные способы их обозначения приведены в текстовой части проекта межевания территории.
2. Линии отступа от красных линий в целях определения мест допустимого размещения зданий, сооружений, сооружений вдоль реки Чусовой утверждены с учетом береговой полосы.

ПРОЕКТ ПЛАНИРОВКИ ТЕРРИТОРИИ И ПРОЕКТ МЕЖЕВАНИЯ ТЕРРИТОРИИ КВАРТАЛА 352 ГОРОДА БЛАГОВЕЩЕНСКА				
ЧЕРТЕЖ МЕЖЕВАНИЯ ТЕРРИТОРИИ				
Масштаб	1:1 000	Выполнен	Инженер	
Лист	1 из 1	Проверен	Инженер	
Дата		Год утверждения	2014	№ 1