



Администрация города Благовещенска
Амурской области

04.03.2020

ПОСТАНОВЛЕНИЕ

712

№ _____

г. Благовещенск

О внесении изменения в
постановление администрации
города Благовещенска
от 12.10.2018 № 3221

Рассмотрев заявление Бугаева А.С. (вх. адм. от 25.02.2020 № 939з), в соответствии со статьей 32 Жилищного кодекса Российской Федерации, главой VII.1 Земельного кодекса Российской Федерации, статьей 40 Устава муниципального образования города Благовещенска

п о с т а н о в л я ю:

1. Внести в постановление администрации города Благовещенска от 12.10.2018 № 3221 «Об изъятии для муниципальных нужд земельного участка, образуемого путем раздела земельного участка с кадастровым номером 28:01:130014:21 и жилых помещений в многоквартирном доме, расположенном по адресу: г. Благовещенск, пер. Релочный, д. 26, признанном аварийным и подлежащим сносу» изменение, заменив схему расположения земельных участков на кадастровом плане территории на схему расположения земельных участков на кадастровом плане территории, прилагаемую к настоящему постановлению.

2. В течение 10 (десяти) дней со дня принятия настоящего постановления:

2.1 опубликовать настоящее постановление в газете «Благовещенск» и разместить на официальном сайте администрации города Благовещенска в информационно-телекоммуникационной сети «Интернет»;

2.2 направить копию настоящего постановления собственникам изымаемой недвижимости письмом с уведомлением о вручении;

2.3 направить копию настоящего постановления в Управление Росреестра по Амурской области.

3. Земельному управлению администрации города Благовещенска направить 1 экземпляр настоящего постановления в ФГБУ «ФКП Росреестра» в течение 5 рабочих дней.

Мэр города Благовещенска

В.С. Калита

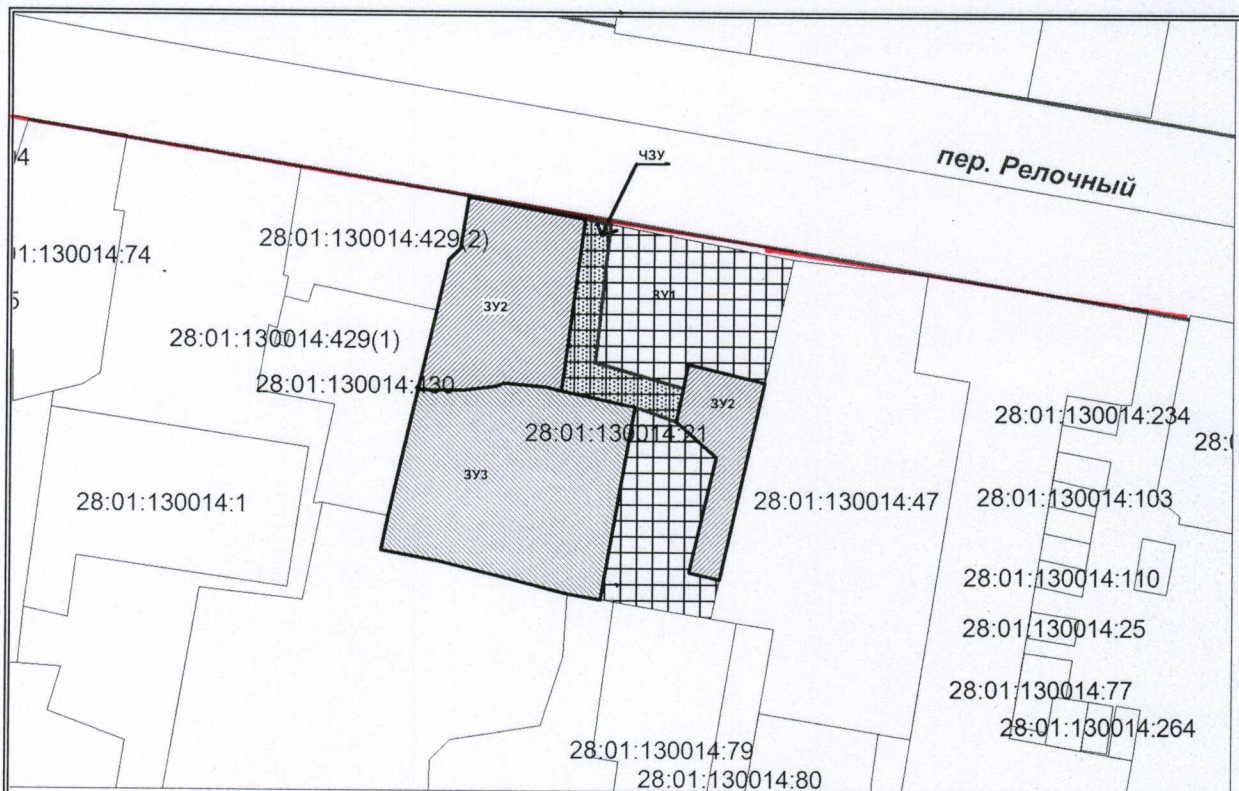
В.С. Калита

Приложение
к постановлению
администрации
города Благовещенска
от 04.03.2020 № 712

**Схема расположения земельных участков
на кадастровом плане территории**






Условный номер земельного участка <u>ЗУ1</u> -		
Площадь земельного участка <u>863</u> м ²		
Обозначение характерных точек границ	Координаты , м	
	X	Y
Н1	453384.94	3285314.22
Н2	453389.58	3285289.9100
Н3	453390.23	3285286.47
Н4	453367.36	3285283.35
Н5	453366.47	3285287.34
Н6	453365.19	3285293.17
Н7	453339.60	3285288.61
Н8	453337.18	3285303.37
Н9	453342.23	3285304.47
Н10	453343.20	3285300.44
Н11	453358.49	3285304.01
Н12	453363.26	3285298.67
Н13	453367.77	3285299.65
Н14	453370.92	3285300.23
Н15	453368.49	3285310.46
Н1	453384.94	3285314.22
Условный номер земельного участка <u>ЗУ2</u> , -		
Площадь земельного участка <u>591</u> м ²		
Обозначение характерных точек границ	Координаты , м	
	X	Y
Н1	453390.23	3285286.47
Н2	453393.18	3285271.04
Н3	453386.27	3285269.88
Н4	453384.77	3285268.37
Н5	453367.45	3285264.40
Н6	453367.38	3285270.04
Н7	453368.01	3285274.77
Н8	453368.41	3285275.65
Н9	453367.91	3285281.35
Н10	453367.36	3285283.35
Н1	453390.23	3285286.47
Н11	453368.49	3285310.46
Н12	453370.92	3285300.23
Н13	453367.77	3285299.65
Н14	453363.26	3285298.67

Н15	453358.49	3285304.01
Н16	453343.20	3285300.44
Н17	453342.23	3285304.47
Н11	453368.49	3285310.45
Условный номер земельного участка <u>ЗУ3</u> -		
Площадь земельного участка <u>727</u> м ²		
Обозначение характерных точек границ	Координаты , м	
	X	Y
Н1	453367.45	3285264.40
Н2	453350.70	3285260.47
Н3	453346.10	3285259.55
Н4	453344.68	3285267.25
Н5	453342.55	3285275.54
Н6	453340.33	3285284.23
Н7	453339.60	3285288.61
Н8	453365.19	3285293.17
Н9	453366.47	3285287.34
Н10	453367.38	3285283.3464
Н11	453367.91	3285281.35
Н12	453368.41	3285275.65
Н13	453368.01	3285274.77
Н14	453367.38	3285270.04
Н1	453367.45	3285264.40
Условный номер земельного участка <u>ЧЗУ</u>		
Площадь земельного участка <u>141</u> м ²		
Н1	453367.36	3285283.34
Н2	453366.47	3285287.34
Н3	453365.19	3285293.17
Н4	453363.26	3285298.67
Н5	453367.77	3285299.65
Н6	453371.15	3285287.87
Н7	453389.58	3285289.91
Н8	453390.23	3285286.47
Н1	453367.36	3285283.35



Масштаб 1: 1000

Условные обозначения:

-  - ЗУ1 под многоквартирным домом по адресу: пер. Релочный, 26;
-  - ЗУ2 под многоквартирным домом по адресу: пер. Релочный, 26/2;
-  - ЗУ3 под индивидуальным домом по адресу: пер. Релочный, 26/1.
-  - ЧЗУ часть земельного участка для прохода, проезда
-  - красная линия