

18
5

OT 12.05 2026

Заявитель: **Шелковиков Е.Л.** (вх. от 07.05.2026 № 4084з)
Местоположение: **Квартал 421**

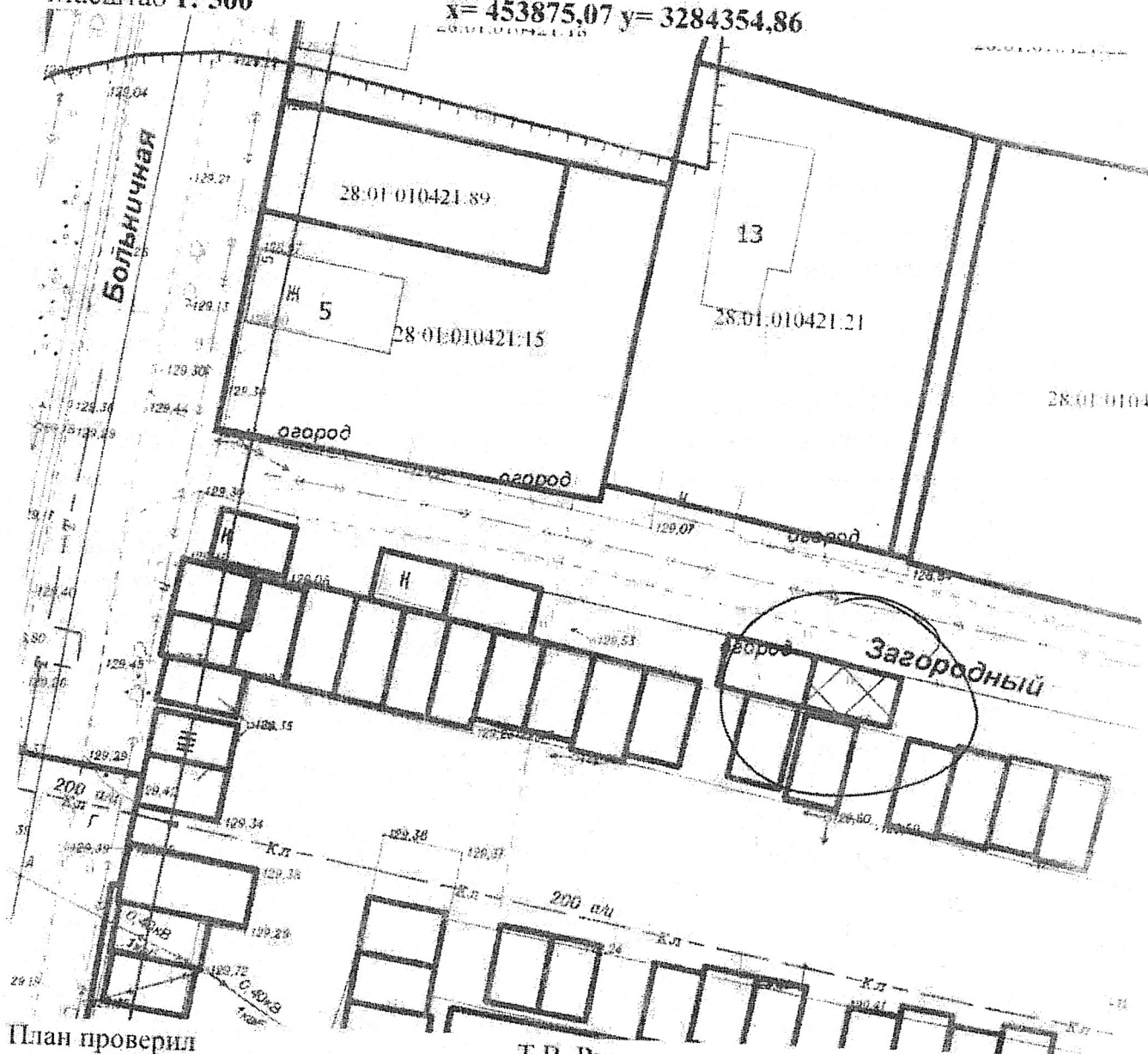
Местоположение: квартал 421

Территориальная зона: (П-2)

Запрашиваемый вид использования: размещение гаражей для собственных нужд

Площадь: 31 кв. м.

Масштаб 1: 500

$$x = 453875,07 \quad y = 3284354,86$$


План проверил

Т.В. Рулина

План выполнил

Ю.В. Ченпалова

Заклучение согласующей
Организации

СОГЛАСОВАНО

Государственная инспекция по охране
объектов культурного наследия
Амурской области

Л.П. *Мухомов А.Ю.*

(подпись) (подпись)

12 05 2026

Схема расположения земельного участка
на кадастровом плане территории

18
5

от 12.05 2026

Заявитель: Шелковиков Е.Л. (вх. от 07.05.2026 № 40843)

Местоположение: квартал 421

Территориальная зона: (П-2)

Запрашиваемый вид использования: размещение гаражей для собственных нужд

Площадь: 31 кв. м.

Масштаб 1: 500

x= 453875,07 y= 3284354,86



План проверил

Т.В. Рулина

План выполнил

Ю.В. Ченпалова

Заключение согласующей
Организации

НЕ СОГЛАСОВАНО
УПРАВЛЕНИЕ ЖКХ г. ВЛАГОВЕЩЕНСК
"15" 05 2026
Подпись
высокорасущи
деревья на
34
+ заучен проезд пер. Загородный

Схема расположения земельного участка
на кадастровом плане территории

18/5

от 12.05 2026

Заявитель: Шелковиков Е.Л. (вх. от 07.05.2026 № 40843)

Местоположение: квартал 421

Территориальная зона: (П-2)

Запрашиваемый вид использования: размещение гаражей для собственных нужд

Площадь: 31 кв. м.

Масштаб 1: 500

$x = 453875.07$ $y = 3284354.86$



План проверил

Т.В. Рулина

План выполнил

Ю.В. Чепалова

Заключение согласующей
Организации




Схема расположения земельного участка
на кадастровом плане территории

от 12.05.2026

Заявитель: Шелковиков Е.А. (вл. от 07.05.2026 № 40843)

Местоположение: квартал 421

Территориальная зона: (П-2)

Запрашиваемый вид использования: размещение гаражей для собственных нужд

Площадь: 31 кв. м.

Масштаб 1: 500

$x = 453875.07$ $y = 3284354.86$



План проверил

Т.В. Рушина

План выполнил

Ю.В. Чешникова

Заключение согласующей
Организации

ООО «АКС» дирекция
по теплоснабжению

СОГЛАСОВАНО

Подпись: *Шелковиков Е.А.*

12.05.2026

Схема расположения земельного участка
на кадастровом плане территории

от 12.05 2026

Заявитель: Шелковников Е.Л. (вх. от 07.05.2026 № 40843)

Местоположение: квартал 421

Территориальная зона: (П-2)

Запрашиваемый вид использования: размещение гаражей для собственных
нужд

Площадь: 31 кв. м.

Масштаб 1: 500

$x = 453875,07$ $y = 3284354,86$



План проверил

Т.В. Рукина

План выполнил

Ю.В. Ченгалова

Заключение согласующей
Организации

ООО «АКС» Дирекция
по электроснабжению
СОГЛАСОВАНО
Подпись: *Владимир Логонцов Д.В.*
« 12 » 05 20 26 г.

Схема расположения земельного участка
на кадастровом плане территории

18
5

от 12.05 2026

Заявитель: Шелковиков Е.Л. (вх. от 07.05.2026 № 40843)

Местоположение: квартал 421

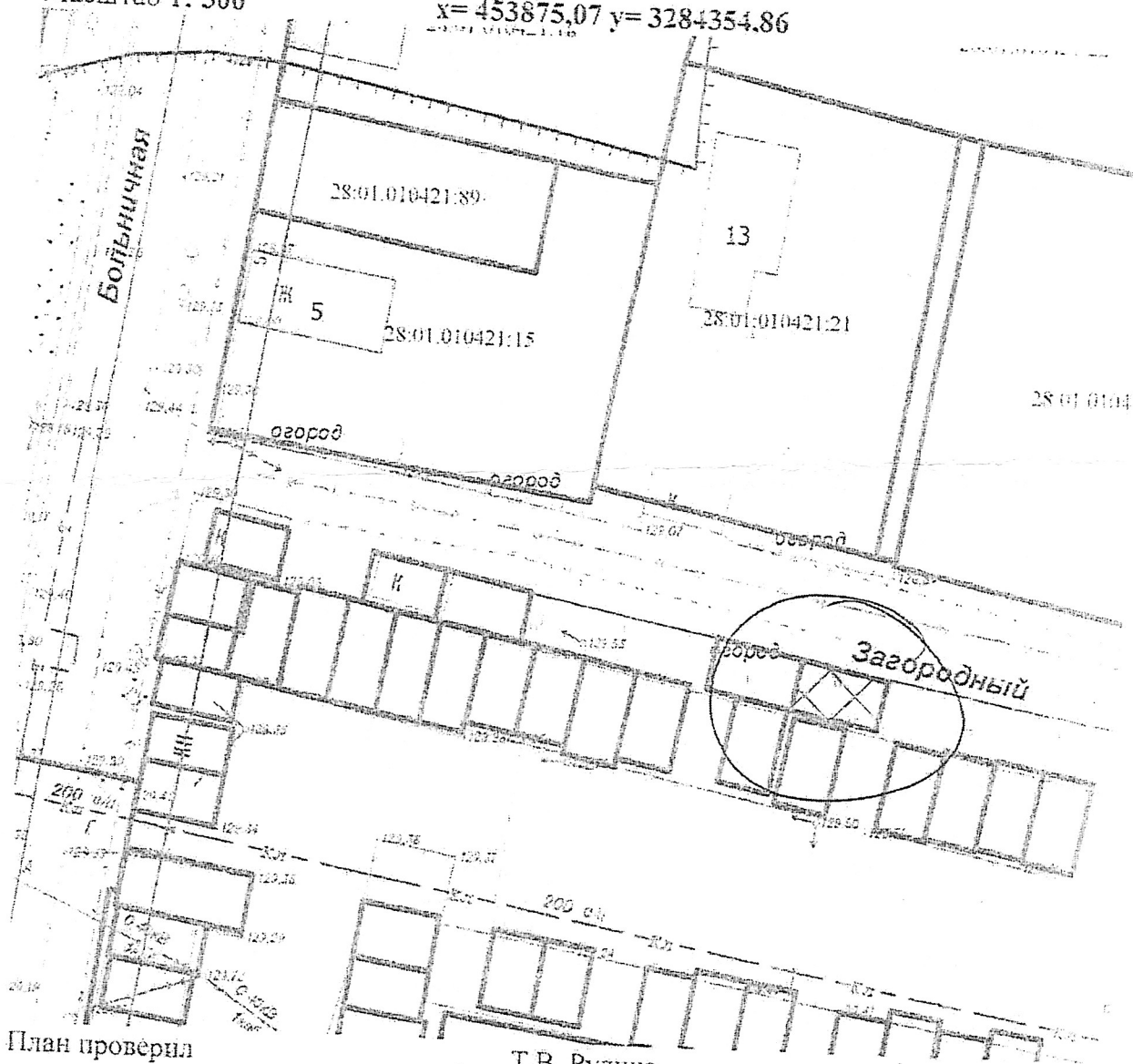
Территориальная зона: (П-2)

Запрашиваемый вид использования: размещение гаражей для собственных
нужд

Площадь: 31 кв. м.

Масштаб 1: 500

x=453875,07 y=3284354,86



План проверил

Т.В. Рулина

План выполнил

Ю.В. Ченпалова

Заключение согласующей
Организации

СП «ЦЭС» филиала АО «ДРСК» «Амурские ЭС»		
СОГЛАСОВАНО		
« 12 »	05	2026 г.
Подпись		

Схема расположения земельного участка на кадастровом плане территории

18
5

от 12.05 2026

Заявитель: Шелковиков Е.Л. (вх. от 07.05.2026 № 40843)

Местоположение: квартал 421

Территориальная зона: (П-2)

Запрашиваемый вид использования: размещение гаражей для собственных нужд

Площадь: 31 кв. м.

Масштаб 1: 500

x= 453875,07 y= 3284354,86



План проверил

Т.В. Рулина

План выполнил

Ю.В. Ченпалова

Заключение согласующей
Организации

СОГЛАСОВАНО
Амурский филиал ПАО «Ростелеком»
ЦЗ Линейный цех г. Благовещенск
ул. Писаревская, 40
к/т В 4162 52-25-09,
Дата « 13 » май 20 26 г.
Подпись Дрогагин А.В.

СОГЛАСОВАНО
Амурский филиал ПАО «Ростелеком»
Линейно-кабельный цех г. Благовещенск
«13.05.2026 г. 20 г.
Подпись [Signature]

Схема расположения земельного участка
на кадастровом плане территории

18
5

от 12.05.2026

Заявитель: Шелковиков Е.А. (вх. от 07.05.2026 № 4084)

Местоположение: квартал 421

Территориальная зона: (П-2)

Запрашиваемый вид использования: размещение гаражей для собственных нужд

Площадь: 31 кв. м.

Масштаб 1: 500

$x = 453875.07$ $y = 3284354.86$



План проверил

Т.В. Рукина

План выполнил

Ю.В. Ченцова

Заключение согласующей
Организации

ООО «АКС» Дирекция по водоснабжению и водоотведению	
СОГЛАСОВАНО	
Подпись	« 14 » « 05 » 2026

АО «ДГК»

СП «Амурские тепловые сети»
«Район тепловых сетей
г. Благовещенско»

СОГЛАСОВАНО

без вызова нашего представителя

Должность Связист

Ф.И.О. Ю.В.

Подпись [Signature]

Дата

18/5

10/10/2010 10:10

10/10/2010 10:10

Схема расположения земельного участка
на кадастровом плане территории

18/5

от 12.05 2026

Заявитель: Шелковиков Е.Л. (вх. от 07.05.2026 № 40843)

Местоположение: квартал 421

Территориальная зона: (П-2)

Запрашиваемый вид использования: размещение гаражей для собственных нужд

Площадь: 31 кв. м.

Масштаб 1: 500

x= 453875,07 y= 3284354,86



План проверил

Т.В. Рулина

План выполнил

Ю.В. Ченналова

ОГЛАСОВАНО

АО «Амургаз»

Заключение согласующей
Организации

Служба эксплуатации газового
хозяйства г. Благовещенска
и Благовещенского района

12.05 2026

Шелковиков Е.Л.