

КАРТА-ПЛАН ТЕРРИТОРИИ

Пояснительная записка

1. Сведения о территории выполнения комплексных кадастровых работ: Российская Федерация, 675000, Амурская область, городской округ город Благовещенск, город Благовещенск 28:01:170151

(наименование субъекта Российской Федерации, муниципального образования, населенного пункта, уникальные учетные номера кадастровых кварталов, иные сведения, позволяющие определить местоположение территории, на которой выполняются комплексные кадастровые работы, например, наименование садоводческого или огороднического некоммерческого товарищества, гаражного кооператива, элемента планировочной структуры)

2. Основания выполнения комплексных кадастровых работ:

Наименование, дата и номер документа, на основании которого выполняются комплексные кадастровые работы: Соглашением о предоставлении из федерального бюджета субсидий, в том числе грантов в форме субсидий, юридическим лицам, индивидуальным предпринимателям, а также физическим лицам №321-20-2026-006 от 30.01.2026

3. Дата подготовки карты-плана территории: 13.05.2026

4. Сведения о заказчике(ах) комплексных кадастровых работ:

В отношении юридического лица, органа местного самоуправления муниципального района, муниципального округа или городского округа либо уполномоченного исполнительного органа государственной власти субъекта Российской Федерации:

полное или сокращенное (в случае, если имеется) наименование: УПРАВЛЕНИЕ Росреестра по Амурской области

основной государственный регистрационный номер: 1042800036730

идентификационный номер налогоплательщика: 2801100402

В отношении физического лица или представителя физических или юридических лиц:

фамилия, имя, отчество (последнее - при наличии): —

страховой номер индивидуального лицевого счета в системе обязательного пенсионного страхования Российской Федерации (СНИЛС): —

Наименование и реквизиты документа, подтверждающие полномочия представителя заказчика(ов) комплексных кадастровых работ: —

Адрес электронной почты (для направления уведомления о результатах внесения сведений в Единый государственный реестр недвижимости): 28_upr@rosreestr.ru

5. Сведения об исполнителе комплексных кадастровых работ:

Полное или сокращенное (в случае, если имеется) наименование и адрес юридического лица, с которым заключен государственный или муниципальный контракт либо договор подряда на выполнение комплексных кадастровых работ: филиал ППК "Роскадастр" по Амурской области 675004, Амурская обл. г Благовещенск, ул Амурская, д. 150

Фамилия, имя, отчество кадастрового инженера (последнее - при наличии): Балабанова Татьяна Николаевна и основной государственный регистрационный номер кадастрового инженера индивидуального предпринимателя (ОГРНИП): —

Страховой номер индивидуального лицевого счета в системе обязательного пенсионного страхования Российской Федерации (СНИЛС) кадастрового инженера: 06939246004

Уникальный реестровый номер кадастрового инженера в реестре саморегулируемой организации кадастровых инженеров и дата внесения сведений о физическом лице в такой реестр: <u>А-2084, 26.12.0205</u>					
Полное или (в случае, если имеется) сокращенное наименование саморегулируемой организации кадастровых инженеров, членом которой является кадастровый инженер: <u>"А СРО кадастровых инженеров"</u>					
Контактный телефон: <u>44-10-10</u>					
Почтовый адрес и адрес электронной почты, по которым осуществляется связь с кадастровым инженером: <u>675000, Амурская обл, г Благовещенск, ул Амурская 150, btn2801btn@yandex.ru</u>					
6. Перечень документов, использованных при подготовке карты-плана территории:					
№ п/п	Реквизиты документа				
	Вид	Дата	Номер	Наименование	Иные сведения
1	2	3	4	5	6
1	<u>Кадастровый план территории</u>	<u>05.02.2026</u>	<u>КУВИ-001/2026-14674745</u>	<u>Кадастровый план территории</u>	=
2	<u>Материалы картографо-геодезического фонда</u>	<u>13.01.2026</u>	<u>170-111/2026-В</u>	<u>Выписка о пунктах ГГС</u>	=
3	<u>Материалы картографо-геодезического фонда</u>	<u>01.01.2026</u>	<u>б/н</u>	<u>Ортофотоплан</u>	=
4	<u>Материалы картографо-геодезического фонда</u>	<u>01.01.1997</u>	<u>б/н</u>	<u>Землеустроительное дело по инвентаризации земель с/о Весна" в часть -2 Благовещенский пищевой комбинат</u>	=
5	<u>Документ, содержащий сведения об адресе объекта</u>	<u>23.03.2026</u>	<u>4370f1ab-e3ff-4d4e-9b22-a5f50ce2e8f2</u>	<u>Информация из государственного адресного реестра</u>	=

	<u>недвижи мости</u>				
6	<u>Докумен т, содержа щий сведения об адресе объекта недвижи мости</u>	<u>16.03.2026</u>	<u>d1c917f4-7513- 45ce-8f4e- 3f15eae36bee</u>	<u>Информация из государственного адресного реестра</u>	=
7	<u>Докумен т, содержа щий сведения об адресе объекта недвижи мости</u>	<u>16.03.2026</u>	<u>2878868a-6411- 4d3b-a2d3- 6d1dd50553a6</u>	<u>Информация из государственного адресного реестра</u>	=
8	<u>Докумен т, содержа щий сведения об адресе объекта недвижи мости</u>	<u>16.03.2026</u>	<u>07bdf42-ac8d- 4b30-9607- 46703d77f53e</u>	<u>Информация из государственного адресного реестра</u>	=
9	<u>Докумен т, содержа щий сведения об адресе объекта недвижи мости</u>	<u>16.03.2026</u>	<u>b96efc66-cfda- 46af-8416- b86ffb8e583f</u>	<u>Информация из государственного адресного реестра</u>	=
10	<u>Докумен т, содержа щий сведения об адресе объекта недвижи мости</u>	<u>16.03.2026</u>	<u>cdbd9865-6851- 483f-81f6- c1076892edf7</u>	<u>Информация из государственного адресного реестра</u>	=
11	<u>Докумен т, содержа щий</u>	<u>16.03.2026</u>	<u>a448ea49-51f5- 40b5-964f- e93d55117de7</u>	<u>Информация из государственного адресного реестра</u>	=

	<u>сведения об адресе объекта недвижи мости</u>				
12	<u>Докумен т, содержа щий сведения об адресе объекта недвижи мости</u>	<u>16.03.2026</u>	<u>25419c46-ae08-4dd3-ae2a-d0982a9189bf</u>	<u>Информация из государственного адресного реестра</u>	=
13	<u>Докумен т, содержа щий сведения об адресе объекта недвижи мости</u>	<u>20.03.2026</u>	<u>0b7b75b8-3d30-45f5-bf0a-a949867b0ad5</u>	<u>Информация из государственного адресного реестра</u>	=
14	<u>Докумен т, содержа щий сведения об адресе объекта недвижи мости</u>	<u>20.03.2026</u>	<u>251cc171-76b7-4179-b26d-583c01874662</u>	<u>Информация из государственного адресного реестра</u>	=

7. Пояснения к карте-плану территории:

1. Комплексные кадастровые работы проводятся в соответствии с Федеральным законом от 24.07.2007 № 221-ФЗ «О кадастровой деятельности» (далее – Закон № 221-ФЗ) на основании соглашения о предоставлении из федерального бюджета субсидий, в том числе грантов в форме субсидий, юридическим лицам, индивидуальным предпринимателям, а также физическим лицам №321-20-2026-006 от 30.01.2026.
2. При подготовке карта-плана были использованы сведения ЕГРН и материалы полевого обследования (геодезической съёмки) выполненной геодезическим оборудованием, прошедшим в установленном порядке метрологическую аттестацию в Обществе с ограниченной ответственностью «ПРОММАШ ТЕСТ МЕТРОЛОГИЯ» реквизит свидетельства о поверке инструмента С-ДЮП/28-04-2025/430395816 от 28.04.2025 г., действительно до 27.04.2026 г. В соответствии пунктом 2 части 8 статьи 42.12 Закона № 221 -ФЗ филиалом ППК «Роскадастр» по Амурской области (далее – Филиал) направлены извещения о начале выполнения комплексных кадастровых работ федерального значения в 2026 году, в кадастровом квартале 28:01:170151. После направления извещения о начале выполнения комплексных кадастровых работ по адресам правообладателей земельных участков в адрес Филиала не поступали заявления о внесении в Единый государственный реестр недвижимости (далее - ЕГРН) сведений об адресе электронной почты, а также

заявления о внесении в ЕГРН сведений о ранее учтенных земельных участках, которые отсутствуют в ЕГРН

3. Комплексные кадастровые работы выполняются одновременно в отношении всех объектов, расположенных на территории кадастрового квартала 28:01:170151 за исключением линейных объектов сооружений (пункт 3) часть 1 статья 42.1 Закон 221-ФЗ).
4. Территория кадастрового квартала 28:01:170151 расположена в границах территориальной зоны СХ-2 (Зона сельскохозяйственного использования). Правила землепользования и застройки на территории городского округа города Благовещенска утверждены Постановлением об утверждении Правил землепользования и застройки муниципального образования города Благовещенска от 30.01.2025 г. №479, для зоны СХ-2 установлены предельные размеры для вида разрешенного использования:
5. - «ведение огородничества» минимальный размер – 800 кв.м., максимальный – 2000 кв.м.;
6. - «ведение садоводства» минимальный размер – 800 кв.м., максимальный – 2000 кв.м.
7. Площадь земельных участков при выполнении комплексных кадастровых работ определялись в соответствии с требованиями, установленными частью 3 статьи 42.8 Закона № 221-ФЗ. Так при уточнении местоположения границ земельного участка, его площадь не должна быть меньше площади земельного участка, сведения о которой относительно этого земельного участка содержатся в ЕГРН, более чем на десять процентов, в противном случае сведения о таком земельном участке включаются в карту-план территории при наличии письменного согласия правообладателя такого земельного участка с результатами комплексных кадастровых работ; больше площади земельного участка, сведения о которой относительно этого земельного участка содержатся в ЕГРН, более чем на величину предельного минимального размера земельного участка, установленного в соответствии с федеральным законом для земель соответствующих целевого назначения и разрешенного использования; больше площади земельного участка, сведения о которой относительно этого земельного участка содержатся в ЕГРН, более чем на десять процентов, если предельный минимальный размер земельного участка не установлен.
8. В отношении ранее учтенных земельных участков с кадастровыми номерами 28:01:170151:1, 28:01:170151:154, 28:01:170151:5, 28:01:170151:51, 28:01:170151:88, 28:01:170151:85, 28:01:170151:90, 28:01:170151:6, 28:01:170151:25 в ЕГРН содержатся сведения о декларируемой площади, то есть граница не установлена в соответствии с требованиями к описанию местоположения границ земельных участков, в связи с чем проводятся работы по уточнению границ и площади земельных участков в соответствии с требованиями действующего земельного законодательства.
9. В отношении земельных участков с кадастровым номером 28:01:170151:11 местоположение границ земельных участков определено с более повышенной точностью (0,1 м).
10. Границы земельных участков с кадастровыми номерами 28:01:170130:255, 28:01:170151:106, 28:01:170151:118, 28:01:170151:122, 28:01:170151:131, 28:01:170151:14, 28:01:170151:16, 28:01:170151:160, 28:01:170151:168, 28:01:170151:169, 28:01:170151:170, 28:01:170151:172, 28:01:170151:18, 28:01:170151:185, 28:01:170151:187, 28:01:170151:190, 28:01:170151:191, 28:01:170151:192, 28:01:170151:201, 28:01:170151:202, 28:01:170151:208, 28:01:170151:234, 28:01:170151:248, 28:01:170151:257, 28:01:170151:258, 28:01:170151:256, 28:01:170151:28, 28:01:170151:3, 28:01:170151:381, 28:01:170151:383 28:01:170151:397, 28:01:170151:46, 28:01:170151:7, 28:01:170151:98, 28:01:170151:228, 28:01:170151:181, 28:01:170151:196, 28:01:170151:22, 28:01:170151:39, 28:01:170151:54, 28:01:170151:55, 28:01:170151:13, 28:01:170151:74, 28:01:170151:8, 28:01:170151:386, 28:01:170151:120, 28:01:170151:183, 28:01:170151:391, 28:01:000000:2953, 28:01:170151:245, 28:01:170151:18, 28:01:170151:193, 28:01:170151:249, 28:01:170151:125 исправлена реестровая ошибка в соответствии с учетом правоустанавливающих (правоудостоверяющих) документов

(существующих элементов дешифрирования (забор) на местности, существующие более 15 лет).

11. В отношении 23 земельных участков с кадастровыми номерами, 28:01:170151:102, 28:01:170151:105, 28:01:170151:109, 28:01:170151:128, 28:01:170151:138, 28:01:170151:157, 28:01:170151:175, 28:01:170151:176, 28:01:170151:189, 28:01:170151:219, 28:01:170151:229, 28:01:170151:230, 28:01:170151:29, 28:01:170151:30, 28:01:170151:35, 28:01:170151:42, 28:01:170151:49, 28:01:170151:65, 28:01:170151:67, 28:01:170151:68, 28:01:170151:96, 28:01:170151:97 определить местоположение не представляется возможным, в том числе с использованием материалов инвентаризации. Органом местного самоуправления сведения о местоположении объекта недвижимости не предоставлены.
12. В отношении 2- объектов капитального строительства с кадастровыми номерами: 28:01:000000:10945, 28:01:000000:3980 границы устанавливаются по фактическому их расположению.
13. По сведениям ЕГРН на основании кадастрового плана территории от 23.01.2026 года №КУВИ-001/2026-14674745 , на территории кадастрового квартала 28:01:170151 учтено 149 объект недвижимости, из них 125 земельных участка, 24 объектов капитального строительства.
14. В результате выполнения комплексных кадастровых работ на территории кадастрового квартала 28:01:170151 проведены работы:
- 15.- исправление реестровых ошибок в местоположении границ земельных участков – 53 объектов;
- 16.- уточнение (установление) границ ранее учтенных земельных участков – 10 объект;
- 17.- 23 земельных участков определить местоположение не представляется возможным,
- 18.- уточнение (установление) границ объектов капитального строительства – 2 объекта
- 19.- в отношении 37 земельных участков 28:01:000000:11225, 28:01:170151:10, 28:01:170151:114, 28:01:170151:12, 28:01:170151:123, 28:01:170151:124, 28:01:170151:134, 28:01:170151:15, 28:01:170151:167, 28:01:170151:188, 28:01:170151:197, 28:01:170151:198, 28:01:170151:199, 28:01:170151:203, 28:01:170151:204, 28:01:170151:206, 28:01:170151:211, 28:01:170151:220, 28:01:170151:221, 28:01:170151:227, 28:01:170151:24, 28:01:170151:243, , 28:01:170151:259, 28:01:170151:34, 28:01:170151:371, 28:01:170151:375, 28:01:170151:377, 28:01:170151:382, 28:01:170151:388, 28:01:170151:389, 28:01:170151:390, 28:01:170151:396, 28:01:170151:57, 28:01:170151:70, 28:01:170151:95, 28:01:170151:32, 28:01:170151:39 кадастровые работы не были проведены, так как фактическое местоположение границ соответствует сведениям ЕГРН.
- 20.- в отношении 20 объектов недвижимости 28:01:170151:378, 28:01:170151:260, 28:01:170151:223, 28:01:170151:372, 28:01:170151:235, 28:01:170151:387, 28:01:170151:236, 28:01:170151:253, 28:01:170151:226, 28:01:170151:246, 28:01:170151:247, 28:01:170151:394, 28:01:170151:374, 28:01:170151:252, 28:01:170151:393, 28:01:170151:392, 28:01:170151:376, 28:01:170151:373, 28:01:170151:380, 28:01:170151:395 кадастровые работы не были проведены, так как фактическое местоположение границ соответствует сведениям ЕГРН.
- 21.4- зу фактически расположены в других кадастровых кварталах:
- 22.- 28:01:170151:174- в границах кадастрового квартала 28:01:170130;
- 23.- 28:01:170151:39, 28:01:170151: 200, 28:01:170151:100- в границах кадастрового квартала 28:01:170153;
- 24.1 земельный участок 28:01:170151:112 является дублем земельного участка 28:01:170153:22;
25. Земельный участок с кадастровым номером 28:01:170151:102 фактически располагается в

кадастровом квартале 28:01:170153

26.ОН с кадастровым номером 28:01:000000:11166 фактически расположен в кадастровом квартале 28:01:170153 (связь с ЗУ 28:01:170153:331).

27.В отношении земельного участка с кадастровым номером 28:01:170151:28 поясняем что, согласно 221-ФЗ увеличение (первоначальное или ИПО) либо на предельно минимальный, либо 10 % (при отсутствии установленного минимального размера). 600 кв.м. это площадь фигурирующая в правоустанавливающих документах, увеличение площади на 975 не предоставляется возможным.

28.В отношении 5 земельных участков с кадастровыми номерами 28:01:170151:18,28:01:170151:22, 28:01:170151:28, 28:01:170151:170, 28:01:170151:245 выявлены признаки самовольного занятия территории. В отношении данных объектов Филиалом подготовлены сведения в соответствии с приказом Минэкономразвития России от 06.11.2019 N 728 и направлены в орган местного самоуправления и в отдел государственного земельного надзора Управления Росреестра по Амурской области.

29.Проект межевания на данную территорию кадастрового квартала не разработан, образование земельных участков в рамках комплексных кадастровых работ не предусмотрено

Сведения о пунктах геодезической сети и средствах измерений

1. Сведения о пунктах геодезической сети:

№п/п	Вид геодезической сети	Название пункта геодезической сети и тип знака	Система координат пункта геодезической сети	Координаты пункта, м		Дата обследования 13.01.2026		
				Х	У	Сведения о состоянии		
						наружного знака пункта	центра пункта	марки центра пункта
1	2	3	4	5	6	7	8	9
1	Астрономо-геодезическая сеть	Благовещенск, сигнал п.п11.800м 56 оп.знак, ГГС	МСК-28, зона 3	457524.33	3283106.74	утрачен	сохранился	сохранился
2	Геодезическая сеть, сгущенная	Пригород, пир 4.800 м, 146, ГГС	МСК-28, зона 3	465655.58	3289438.66	утрачен	сохранился	сохранился
3	Астрономо-геодезическая сеть	Новотроицкое, сигн., 11.100 м, 1, б/№, ггс	МСК-28, зона 3	480445.55	3284076.97	утрачен	сохранился	сохранился

2. Сведения об использованных средствах измерений:

№п/п	Наименование и обозначение типа средства измерений - прибора (инструмента, аппаратуры)	Заводской или серийный номер средства измерений	Реквизиты свидетельства о поверке прибора (инструмента, аппаратуры) и (или) срок действия поверки
1	2	3	4
1	Аппаратура геодезическая PrinCe i80 Pro	4454461	С-ГКФ/02-08-2024/359227942

Сведения об уточняемых земельных участках

1. Сведения о характерных точках границ уточняемого земельного участка с кадастровым номером28:01:170151:1

Система координат МСК-28, зона 3

Зона №3

Обозначение характерных точек границ	Координаты, м				Метод определения координат	Формулы, примененные для расчета средней квадратической погрешности определения координат характерных точек границ (Mt), с подставленными в такие формулы значениями и итоговые (вычисленные) значения Mt, м	Описание закрепления точки
	содержатся в Едином государственном реестре недвижимости		определены в результате выполнения комплексных кадастровых работ				
	X	Y	X	Y			
1	2	3	4	5	6	7	8
1127	—	—	46255 2.25	32882 55.27	Метод спутниковых геодезических измерений (определений)	$Mt=\sqrt{(0.07^2+0.07^2)}$ =0.10	—
1128	—	—	46256 3.13	32882 70.77	Метод спутниковых геодезических измерений (определений)	$Mt=\sqrt{(0.07^2+0.07^2)}$ =0.10	—
1129	—	—	46252	32883	Метод спутниковых	$Mt=\sqrt{(0.07^2+0.07^2)}$	—

			0.12	03.12	х геодезическ их измерений (определени й)	=0.10	
1130	—	—	46251 1.96	32882 93.39	Метод спутниковы х геодезическ их измерений (определени й)	$Mt=\sqrt{(0.07^2+0.07^2)}$ =0.10	—
1131	—	—	46250 8.42	32882 87.73	Метод спутниковы х геодезическ их измерений (определени й)	$Mt=\sqrt{(0.07^2+0.07^2)}$ =0.10	—
1132	—	—	46251 0.36	32882 86.33	Метод спутниковы х геодезическ их измерений (определени й)	$Mt=\sqrt{(0.07^2+0.07^2)}$ =0.10	—
1133	—	—	46253 1.30	32882 70.80	Метод спутниковы х геодезическ их измерений (определени й)	$Mt=\sqrt{(0.07^2+0.07^2)}$ =0.10	—
1127	—	—	46255 2.25	32882 55.27	Метод спутниковы х геодезическ их измерений (определени й)	$Mt=\sqrt{(0.07^2+0.07^2)}$ =0.10	—

2. Сведения о частях границ уточняемого земельного участка с кадастровым номером

<u>28:01:170151:1</u>				
Обозначение части границ		Горизонтальное проложение (S), м	Описание прохождения части границ	Сведения о согласовании местоположения границ (согласовано/спорное)
от т.	до т.			
1	2	3	4	5
1127	1128	18.94	—	Согласовано
1128	1129	53.82	—	Согласовано
1129	1130	12.70	—	Согласовано
1130	1131	6.68	—	Согласовано
1131	1132	2.39	—	Согласовано
1132	1133	26.07	—	Согласовано
1133	1127	26.08	—	Согласовано
3. Сведения о характеристиках уточняемого земельного участка с кадастровым номером <u>28:01:170151:1</u>				
№ п/п	Наименование характеристики земельного участка	Значение характеристики		
1	2	3		
1.	Сведения об адресе земельного участка	775cb1a9-5eb0-4047-b4dc-1a1dbd1af84d		
1.1	Сведения об ином месте нахождения земельного участка, не являющегося объектом адресации, в структурированном виде	—		
1.2	Дополнительные сведения о месте нахождения земельного участка	170151 квартал		
2.	Площадь земельного участка \pm величина погрешности определения (вычисления) площади ($P \pm \Delta P$), м ²	1042 кв.м \pm 6.48 кв.м		
3.	Формула, примененная для вычисления предельной погрешности определения площади земельного участка с подставленными значениями и итоговые (вычисленные) значения (ΔP), м ²	$\Delta P = 2 * 0.10 * \sqrt{1042} * \sqrt{((1 + 1.14^2)/(2 * 1.14))} = 6.48$		
4.	Площадь земельного участка согласно сведениям Единого государственного реестра недвижимости ($P_{\text{кад}}$), м ²	1023		
5.	Оценка расхождения P и $P_{\text{кад}}$ ($P - P_{\text{кад}}$), м ²	19 кв.м		

6.	Предельные минимальный и максимальный размеры земельного участка ($P_{\text{мин}}$ и $P_{\text{макс}}$), м^2	—
7.	Вид (виды) разрешенного использования	Для садоводства
7.1	Дополнительные сведения об использовании земельного участка	—
8.	Кадастровый или иной государственный учетный номер (инвентарный) здания, сооружения, объекта незавершенного строительства, расположенного на земельном участке	—
9.	Сведения о земельных участках (землях общего пользования, территории общего пользования), посредством которых обеспечивается доступ	—
10.	Иные сведения	—

4. Пояснения к сведениям об уточняемом земельном участке с кадастровым номером:
28:01:170151:1

1.	—
----	---

Сведения об уточняемых земельных участках

1. Сведения о характерных точках границ уточняемого земельного участка с кадастровым номером28:01:170151:154

Система координат МСК-28, зона 3

Зона №3

Обозначение характерных точек границ	Координаты, м				Метод определения координат	Формулы, примененные для расчета средней квадратической погрешности определения координат характерных точек границ (Mt), с подставленными в такие формулы значениями и итоговые (вычисленные) значения Mt, м	Описание закрепления точки
	содержатся в Едином государственном реестре недвижимости		определены в результате выполнения комплексных кадастровых работ				
	X	Y	X	Y			
1	2	3	4	5	6	7	8
1178	—	—	46258 4.24	32882 37.91	Метод спутниковых геодезических	$Mt=\sqrt{(0.07^2+0.07^2)}$ =0.10	—

					измерений (определени й)		
1179	—	—	46255 9.44	32882 56.63	Метод спутниковы х геодезическ их измерений (определени й)	$Mt=\sqrt{(0.07^2+0.07^2)}$ =0.10	—
1180	—	—	46256 5.96	32882 65.82	Метод спутниковы х геодезическ их измерений (определени й)	$Mt=\sqrt{(0.07^2+0.07^2)}$ =0.10	—
1181	—	—	46257 3.44	32882 76.25	Метод спутниковы х геодезическ их измерений (определени й)	$Mt=\sqrt{(0.07^2+0.07^2)}$ =0.10	—
1182	—	—	46258 9.07	32882 61.36	Метод спутниковы х геодезическ их измерений (определени й)	$Mt=\sqrt{(0.07^2+0.07^2)}$ =0.10	—
1183	—	—	46259 9.82	32882 50.63	Метод спутниковы х геодезическ их измерений (определени й)	$Mt=\sqrt{(0.07^2+0.07^2)}$ =0.10	—
1184	—	—	46259 4.77	32882 45.15	Метод спутниковы х геодезическ	$Mt=\sqrt{(0.07^2+0.07^2)}$ =0.10	—

					их измерений (определений)		
1185	—	—	46259 1.35	32882 45.48	Метод спутниковых геодезических измерений (определений)	$Mt=\sqrt{(0.07^2+0.07^2)}=0.10$	—
1178	—	—	46258 4.24	32882 37.91	Метод спутниковых геодезических измерений (определений)	$Mt=\sqrt{(0.07^2+0.07^2)}=0.10$	—

2. Сведения о частях границ уточняемого земельного участка с кадастровым номером 28:01:170151:154

Обозначение части границ		Горизонтальное проложение (S), м	Описание прохождения части границ	Сведения о согласовании местоположения границ (согласовано/спорное)
от т.	до т.			
1	2	3	4	5
1178	1179	31.07	—	Согласовано
1179	1180	11.27	—	Согласовано
1180	1181	12.83	—	Согласовано
1181	1182	21.59	—	Согласовано
1182	1183	15.19	—	Согласовано
1183	1184	7.45	—	Согласовано
1184	1185	3.44	—	Согласовано
1185	1178	10.39	—	Согласовано

3. Сведения о характеристиках уточняемого земельного участка с кадастровым номером 28:01:170151:154

№ п/п	Наименование характеристики земельного участка	Значение характеристики
-------	------------------------------------------------	-------------------------

1	2	3
1.	Сведения об адресе земельного участка	de545027-dfc6-4280-a92a-5f4e4181bebf
1.1	Сведения об ином месте нахождения земельного участка, не являющегося объектом адресации, в структурированном виде	—
1.2	Дополнительные сведения о месте нахождения земельного участка	170151 квартал
2.	Площадь земельного участка ±величина погрешности определения (вычисления) площади ($P \pm \Delta P$), м ²	742 кв.м ± 5.45 кв.м
3.	Формула, примененная для вычисления предельной погрешности определения площади земельного участка с подставленными значениями и итоговые (вычисленные) значения(ΔP), м ²	$\Delta P = 2 * 0.10 * \sqrt{742} * \sqrt{((1 + 1.05^2)/(2 * 1.05))} = 5.45$
4.	Площадь земельного участка согласно сведениям Единого государственного реестра недвижимости ($P_{\text{кад}}$), м ²	600
5.	Оценка расхождения P и $P_{\text{кад}}$ ($P - P_{\text{кад}}$), м ²	142 кв.м
6.	Предельные минимальный и максимальный размеры земельного участка ($P_{\text{мин}}$ и $P_{\text{макс}}$), м ²	800
7.	Вид (виды) разрешенного использования	Для сада
7.1	Дополнительные сведения об использовании земельного участка	—
8.	Кадастровый или иной государственный учетный номер (инвентарный) здания, сооружения, объекта незавершенного строительства, расположенного на земельном участке	—
9.	Сведения о земельных участках (землях общего пользования, территории общего пользования), посредством которых обеспечивается доступ	—
10.	Иные сведения	—
4. Пояснения к сведениям об уточняемом земельном участке с кадастровым номером: <u>28:01:170151:154</u>		
1.	—	
Сведения об уточняемых земельных участках		

1. Сведения о характерных точках границ уточняемого земельного участка с кадастровым номером 28:01:170151:5

Система координат МСК-28, зона 3

Зона №3

Обозначение характерных точек границ	Координаты, м				Метод определения координат	Формулы, примененные для расчета средней квадратической погрешности определения координат характерных точек границ (Mt), с подставленными в такие формулы значениями и итоговые (вычисленные) значения Mt, м	Описание закрепления точки
	содержатся в Едином государственном реестре недвижимости		определены в результате выполнения комплексных кадастровых работ				
	X	Y	X	Y			
1	2	3	4	5	6	7	8
993	—	—	46249 5.61	32881 87.84	Метод спутниковых геодезических измерений (определений)	$Mt=\sqrt{(0.07^2+0.07^2)}$ =0.10	—
994	—	—	46250 9.82	32882 00.30	Метод спутниковых геодезических измерений (определений)	$Mt=\sqrt{(0.07^2+0.07^2)}$ =0.10	—
995	—	—	46251 3.66	32882 04.17	Метод спутниковых геодезических измерений (определений)	$Mt=\sqrt{(0.07^2+0.07^2)}$ =0.10	—
996	—	—	46247 9.71	32882 33.97	Метод спутниковых геодезическ	$Mt=\sqrt{(0.07^2+0.07^2)}$ =0.10	—

					их измерений (определений)		
997	—	—	46247 4.23	32882 27.74	Метод спутниковых геодезических измерений (определений)	$Mt=\sqrt{(0.07^2+0.07^2)}=0.10$	—
998	—	—	46246 6.86	32882 21.32	Метод спутниковых геодезических измерений (определений)	$Mt=\sqrt{(0.07^2+0.07^2)}=0.10$	—
999	—	—	46246 1.24	32882 14.03	Метод спутниковых геодезических измерений (определений)	$Mt=\sqrt{(0.07^2+0.07^2)}=0.10$	—
993	—	—	46249 5.61	32881 87.84	Метод спутниковых геодезических измерений (определений)	$Mt=\sqrt{(0.07^2+0.07^2)}=0.10$	—

2. Сведения о частях границ уточняемого земельного участка с кадастровым номером 28:01:170151:5

Обозначение части границ		Горизонтальное проложение (S), м	Описание прохождения части границ	Сведения о согласовании местоположения границ (согласовано/спорное)
от т.	до т.			
1	2	3	4	5
993	994	18.90	—	Согласовано

994	995	5.45	—	Согласовано
995	996	45.17	—	Согласовано
996	997	8.30	—	Согласовано
997	998	9.77	—	Согласовано
998	999	9.20	—	Согласовано
999	993	43.21	—	Согласовано

3. Сведения о характеристиках уточняемого земельного участка с кадастровым номером 28:01:170151:5

№ п/п	Наименование характеристики земельного участка	Значение характеристики
1	2	3
1.	Сведения об адресе земельного участка	85a4c1df-1b75-4f35-9fa1-22bbe3b4e199
1.1	Сведения об ином месте нахождения земельного участка, не являющегося объектом адресации, в структурированном виде	—
1.2	Дополнительные сведения о месте нахождения земельного участка	170151 квартал
2.	Площадь земельного участка \pm величина погрешности определения (вычисления) площади ($P \pm \Delta P$), м ²	1140 кв.м \pm 6.78 кв.м
3.	Формула, примененная для вычисления предельной погрешности определения площади земельного участка с подставленными значениями и итоговые (вычисленные) значения (ΔP), м ²	$\Delta P = 2 * 0.10 * \sqrt{1140} * \sqrt{((1 + 1.14^2)/(2 * 1.14))} = 6.78$
4.	Площадь земельного участка согласно сведениям Единого государственного реестра недвижимости ($P_{\text{кад}}$), м ²	1112
5.	Оценка расхождения P и $P_{\text{кад}}$ ($P - P_{\text{кад}}$), м ²	28 кв.м
6.	Предельные минимальный и максимальный размеры земельного участка ($P_{\text{мин}}$ и $P_{\text{макс}}$), м ²	—
7.	Вид (виды) разрешенного использования	Сады
7.1	Дополнительные сведения об использовании земельного участка	—

8.	Кадастровый или иной государственный учетный номер (инвентарный) здания, сооружения, объекта незавершенного строительства, расположенного на земельном участке	—
9.	Сведения о земельных участках (землях общего пользования, территории общего пользования), посредством которых обеспечивается доступ	—
10.	Иные сведения	—

4. Пояснения к сведениям об уточняемом земельном участке с кадастровым номером:
28:01:170151:5

1.	—
----	---

Сведения об уточняемых земельных участках

1. Сведения о характерных точках границ уточняемого земельного участка с кадастровым номером28:01:170151:51

Система координат МСК-28, зона 3

Зона №3

Обозначение характерных точек границ	Координаты, м				Метод определения координат	Формулы, примененные для расчета средней квадратической погрешности определения координат характерных точек границ (Mt), с подставленными в такие формулы значениями и итоговые (вычисленные) значения Mt, м	Описание закрепления точки
	содержатся в Едином государственном реестре недвижимости		определены в результате выполнения комплексных кадастровых работ				
	X	Y	X	Y			
1	2	3	4	5	6	7	8
369	—	—	46271 6.68	32883 93.71	Метод спутниковых геодезических измерений (определений)	$Mt=\sqrt{(0.07^2+0.07^2)}$ =0.10	—
370	—	—	46268 3.90	32884 17.78	Метод спутниковых геодезических	$Mt=\sqrt{(0.07^2+0.07^2)}$ =0.10	—

					их измерений (определений)		
371	—	—	46267 3.16	32884 03.83	Метод спутниковых геодезических измерений (определений)	$Mt=\sqrt{(0.07^2+0.07^2)}=0.10$	—
372	—	—	46270 5.93	32883 80.98	Метод спутниковых геодезических измерений (определений)	$Mt=\sqrt{(0.07^2+0.07^2)}=0.10$	—
369	—	—	46271 6.68	32883 93.71	Метод спутниковых геодезических измерений (определений)	$Mt=\sqrt{(0.07^2+0.07^2)}=0.10$	—

2. Сведения о частях границ уточняемого земельного участка с кадастровым номером 28:01:170151:51

Обозначение части границ		Горизонтальное проложение (S), м	Описание прохождения части границ	Сведения о согласовании местоположения границ (согласовано/спорное)
от т.	до т.			
1	2	3	4	5
369	370	40.67	—	Согласовано
370	371	17.61	—	Согласовано
371	372	39.95	—	Согласовано
372	369	16.66	—	Согласовано

3. Сведения о характеристиках уточняемого земельного участка с кадастровым номером 28:01:170151:51

№ п/п	Наименование характеристики земельного участка	Значение характеристики
1	2	3
1.	Сведения об адресе земельного участка	dc55e58-60d5-4fd1-a7df-366645af6220
1.1	Сведения об ином месте нахождения земельного участка, не являющегося объектом адресации, в структурированном виде	—
1.2	Дополнительные сведения о месте нахождения земельного участка	170151 квартал
2.	Площадь земельного участка ±величина погрешности определения (вычисления) площади ($P \pm \Delta P$), м ²	689 кв.м ± 5.29 кв.м
3.	Формула, примененная для вычисления предельной погрешности определения площади земельного участка с подставленными значениями и итоговые (вычисленные) значения(ΔP), м ²	$\Delta P = 2 * 0.10 * \sqrt{689} * \sqrt{((1 + 1.18^2)/(2 * 1.18))} = 5.29$
4.	Площадь земельного участка согласно сведениям Единого государственного реестра недвижимости ($P_{\text{кад}}$), м ²	600
5.	Оценка расхождения P и $P_{\text{кад}}$ ($P - P_{\text{кад}}$), м ²	89 кв.м
6.	Предельные минимальный и максимальный размеры земельного участка ($P_{\text{мин}}$ и $P_{\text{макс}}$), м ²	800
7.	Вид (виды) разрешенного использования	Для сада
7.1	Дополнительные сведения об использовании земельного участка	—
8.	Кадастровый или иной государственный учетный номер (инвентарный) здания, сооружения, объекта незавершенного строительства, расположенного на земельном участке	—
9.	Сведения о земельных участках (землях общего пользования, территории общего пользования), посредством которых обеспечивается доступ	—
10.	Иные сведения	—
4. Пояснения к сведениям об уточняемом земельном участке с кадастровым номером: <u>28:01:170151:51</u>		
1.	—	

Сведения об уточняемых земельных участках

1. Сведения о характерных точках границ уточняемого земельного участка с кадастровым номером 28:01:170151:88

Система координат МСК-28, зона 3

Зона №3

Обозначение характерных точек границ	Координаты, м				Метод определения координат	Формулы, примененные для расчета средней квадратической погрешности определения координат характерных точек границ (Mt), с подставленными в такие формулы значениями и итоговые (вычисленные) значения Mt, м	Описание закрепления точки
	содержатся в Едином государственном реестре недвижимости		определены в результате выполнения комплексных кадастровых работ				
	X	Y	X	Y			
1	2	3	4	5	6	7	8
373	—	—	46271 6.68	32883 93.71	Метод спутниковых геодезических измерений (определений)	$Mt=\sqrt{(0.07^2+0.07^2)}$ =0.10	—
374	—	—	46272 5.32	32884 05.34	Метод спутниковых геодезических измерений (определений)	$Mt=\sqrt{(0.07^2+0.07^2)}$ =0.10	—
375	—	—	46272 7.57	32884 03.62	Метод спутниковых геодезических измерений (определений)	$Mt=\sqrt{(0.07^2+0.07^2)}$ =0.10	—
376	—	—	46273 0.47	32884 07.18	Метод спутниковых	$Mt=\sqrt{(0.07^2+0.07^2)}$ =0.10	—

					х геодезическ их измерений (определени й)		
377	—	—	46270 8.67	32884 24.81	Метод спутниковы х геодезическ их измерений (определени й)	$Mt=\sqrt{(0.07^2+0.07^2)}$ =0.10	—
378	—	—	46269 5.84	32884 34.00	Метод спутниковы х геодезическ их измерений (определени й)	$Mt=\sqrt{(0.07^2+0.07^2)}$ =0.10	—
379	—	—	46268 3.90	32884 17.78	Метод спутниковы х геодезическ их измерений (определени й)	$Mt=\sqrt{(0.07^2+0.07^2)}$ =0.10	—
373	—	—	46271 6.68	32883 93.71	Метод спутниковы х геодезическ их измерений (определени й)	$Mt=\sqrt{(0.07^2+0.07^2)}$ =0.10	—

2. Сведения о частях границ уточняемого земельного участка с кадастровым номером 28:01:170151:88

Обозначение части границ		Горизонтальное проложение (S), м	Описание прохождения части границ	Сведения о согласовании местоположения границ (согласовано/спорное)
от т.	до т.			
1	2	3	4	5

373	374	14.49	—	Согласовано
374	375	2.83	—	Согласовано
375	376	4.59	—	Согласовано
376	377	28.04	—	Согласовано
377	378	15.78	—	Согласовано
378	379	20.14	—	Согласовано
379	373	40.67	—	Согласовано

3. Сведения о характеристиках уточняемого земельного участка с кадастровым номером 28:01:170151:88

№ п/п	Наименование характеристики земельного участка	Значение характеристики
1	2	3
1.	Сведения об адресе земельного участка	061151ba-0ef8-4fd7-9706-1f01ec7a43d4
1.1	Сведения об ином месте нахождения земельного участка, не являющегося объектом адресации, в структурированном виде	—
1.2	Дополнительные сведения о месте нахождения земельного участка	170151 квартал
2.	Площадь земельного участка \pm величина погрешности определения (вычисления) площади ($P \pm \Delta P$), м ²	825 кв.м \pm 5.78 кв.м
3.	Формула, примененная для вычисления предельной погрешности определения площади земельного участка с подставленными значениями и итоговые (вычисленные) значения (ΔP), м ²	$\Delta P = 2 * 0.10 * \sqrt{825} * \sqrt{((1 + 1.16^2)/(2 * 1.16))} = 5.78$
4.	Площадь земельного участка согласно сведениям Единого государственного реестра недвижимости ($P_{\text{кад}}$), м ²	600
5.	Оценка расхождения P и $P_{\text{кад}}$ ($P - P_{\text{кад}}$), м ²	225 кв.м
6.	Предельные минимальный и максимальный размеры земельного участка ($P_{\text{мин}}$ и $P_{\text{макс}}$), м ²	800
7.	Вид (виды) разрешенного использования	Для сада
7.1	Дополнительные сведения об использовании земельного участка	—

8.	Кадастровый или иной государственный учетный номер (инвентарный) здания, сооружения, объекта незавершенного строительства, расположенного на земельном участке	—
9.	Сведения о земельных участках (землях общего пользования, территории общего пользования), посредством которых обеспечивается доступ	—
10.	Иные сведения	—

4. Пояснения к сведениям об уточняемом земельном участке с кадастровым номером:
28:01:170151:88

1.	—
----	---

Сведения об уточняемых земельных участках

1. Сведения о характерных точках границ уточняемого земельного участка с кадастровым номером28:01:170151:85

Система координат МСК-28, зона 3

Зона №3

Обозначение характерных точек границ	Координаты, м				Метод определения координат	Формулы, примененные для расчета средней квадратической погрешности определения координат характерных точек границ (Mt), с подставленными в такие формулы значениями и итоговые (вычисленные) значения Mt, м	Описание закрепления точки
	содержатся в Едином государственном реестре недвижимости		определены в результате выполнения комплексных кадастровых работ				
	X	Y	X	Y			
1	2	3	4	5	6	7	8
1193	—	—	46281 9.71	32882 73.82	Метод спутниковых геодезических измерений (определений)	$Mt=\sqrt{(0.07^2+0.07^2)}$ =0.10	—
1194	—	—	46283 2.63	32882 93.12	Метод спутниковых геодезических	$Mt=\sqrt{(0.07^2+0.07^2)}$ =0.10	—

					их измерений (определени й)		
1195	—	—	46279 7.68	32883 16.88	Метод спутниковы х геодезическ их измерений (определени й)	$Mt=\sqrt{(0.07^2+0.07^2)}$ =0.10	—
1196	—	—	46278 7.68	32883 02.72	Метод спутниковы х геодезическ их измерений (определени й)	$Mt=\sqrt{(0.07^2+0.07^2)}$ =0.10	—
1197	—	—	46278 6.45	32883 00.95	Метод спутниковы х геодезическ их измерений (определени й)	$Mt=\sqrt{(0.07^2+0.07^2)}$ =0.10	—
1198	—	—	46278 5.29	32882 99.31	Метод спутниковы х геодезическ их измерений (определени й)	$Mt=\sqrt{(0.07^2+0.07^2)}$ =0.10	—
1199	—	—	46278 5.08	32882 99.00	Метод спутниковы х геодезическ их измерений (определени й)	$Mt=\sqrt{(0.07^2+0.07^2)}$ =0.10	—
1193	—	—	46281 9.71	32882 73.82	Метод спутниковы х	$Mt=\sqrt{(0.07^2+0.07^2)}$ =0.10	—

					геодезическ их измерений (определени й)		
--	--	--	--	--	-----------------------------------------------------	--	--

2. Сведения о частях границ уточняемого земельного участка с кадастровым номером 28:01:170151:85

Обозначение части границ		Горизонтальное проложение (S), м	Описание прохождения части границ	Сведения о согласовании местоположения границ (согласовано/спорное)
от т.	до т.			
1	2	3	4	5
1193	1194	23.23	—	Согласовано
1194	1195	42.26	—	Согласовано
1195	1196	17.34	—	Согласовано
1196	1197	2.16	—	Согласовано
1197	1198	2.01	—	Согласовано
1198	1199	0.37	—	Согласовано
1199	1193	42.82	—	Согласовано

3. Сведения о характеристиках уточняемого земельного участка с кадастровым номером 28:01:170151:85

№ п/п	Наименование характеристики земельного участка	Значение характеристики
1	2	3
1.	Сведения об адресе земельного участка	4cd72d70-fbda-4e46-8fc2-a0f9aae7eef3
1.1	Сведения об ином месте нахождения земельного участка, не являющегося объектом адресации, в структурированном виде	—
1.2	Дополнительные сведения о месте нахождения земельного участка	170151 квартал
2.	Площадь земельного участка ±величина погрешности определения (вычисления) площади ($P \pm \Delta P$), м ²	959 кв.м ± 6.21 кв.м
3.	Формула, примененная для вычисления предельной погрешности определения площади земельного участка с подставленными значениями и итоговые (вычисленные) значения(ΔP), м ²	$\Delta P = 2 * 0.10 * \sqrt{959} * \sqrt{((1 + 1.10^2)/(2 * 1.10))} = 6.21$

4.	Площадь земельного участка согласно сведениям Единого государственного реестра недвижимости ($P_{\text{кад}}$), м^2	900
5.	Оценка расхождения P и $P_{\text{кад}}$ ($P - P_{\text{кад}}$), м^2	59 кв.м
6.	Предельные минимальный и максимальный размеры земельного участка ($P_{\text{мин}}$ и $P_{\text{макс}}$), м^2	—
7.	Вид (виды) разрешенного использования	Для сада
7.1	Дополнительные сведения об использовании земельного участка	—
8.	Кадастровый или иной государственный учетный номер (инвентарный) здания, сооружения, объекта незавершенного строительства, расположенного на земельном участке	—
9.	Сведения о земельных участках (землях общего пользования, территории общего пользования), посредством которых обеспечивается доступ	—
10.	Иные сведения	—

4. Пояснения к сведениям об уточняемом земельном участке с кадастровым номером:
28:01:170151:85

1.	—
----	---

Сведения об уточняемых земельных участках

1. Сведения о характерных точках границ уточняемого земельного участка с кадастровым номером28:01:170151:90

Система координат МСК-28, зона 3

Зона №3

Обозначение характерных точек границ	Координаты, м				Метод определения координат	Формулы, примененные для расчета средней квадратической погрешности определения координат характерных точек границ (Mt), с подставленными в такие формулы значениями и итоговые (вычисленные) значения Mt, м	Описание закрепления точки
	содержатся в Едином государственном реестре недвижимости		определены в результате выполнения комплексных кадастровых работ				
	X	Y	X	Y			
1	2	3	4	5	6	7	8

387	—	—	46283 2.63	32882 93.12	Метод спутниковы х геодезическ их измерений (определени й)	$Mt=\sqrt{(0.07^2+0.07^2)}$ =0.10	—
388	—	—	46284 4.65	32883 10.41	Метод спутниковы х геодезическ их измерений (определени й)	$Mt=\sqrt{(0.07^2+0.07^2)}$ =0.10	—
389	—	—	46281 1.04	32883 34.21	Метод спутниковы х геодезическ их измерений (определени й)	$Mt=\sqrt{(0.07^2+0.07^2)}$ =0.10	—
390	—	—	46280 7.61	32883 32.77	Метод спутниковы х геодезическ их измерений (определени й)	$Mt=\sqrt{(0.07^2+0.07^2)}$ =0.10	—
391	—	—	46280 6.80	32883 30.00	Метод спутниковы х геодезическ их измерений (определени й)	$Mt=\sqrt{(0.07^2+0.07^2)}$ =0.10	—
392	—	—	46279 7.68	32883 16.88	Метод спутниковы х геодезическ их измерений (определени й)	$Mt=\sqrt{(0.07^2+0.07^2)}$ =0.10	—

					й)		
387	—	—	46283 2.63	32882 93.12	Метод спутниковы х геодезическ их измерений (определени й)	$Mt = \sqrt{(0.07^2 + 0.07^2)}$ =0.10	—

2. Сведения о частях границ уточняемого земельного участка с кадастровым номером 28:01:170151:90

Обозначение части границ		Горизонтальное проложение (S), м	Описание прохождения части границ	Сведения о согласовании местоположения границ (согласовано/спорное)
от т.	до т.			
1	2	3	4	5
387	388	21.06	—	Согласовано
388	389	41.18	—	Согласовано
389	390	3.72	—	Согласовано
390	391	2.89	—	Согласовано
391	392	15.98	—	Согласовано
392	387	42.26	—	Согласовано

3. Сведения о характеристиках уточняемого земельного участка с кадастровым номером 28:01:170151:90

№ п/п	Наименование характеристики земельного участка	Значение характеристики
1	2	3
1.	Сведения об адресе земельного участка	d501d076-eee1-47ac-8b40-31d45ac5b3a7
1.1	Сведения об ином месте нахождения земельного участка, не являющегося объектом адресации, в структурированном виде	—
1.2	Дополнительные сведения о месте нахождения земельного участка	170151 квартал
2.	Площадь земельного участка ±величина погрешности определения (вычисления) площади ($P \pm \Delta P$), м ²	908 кв.м ± 6.05 кв.м
3.	Формула, примененная для вычисления предельной	$\Delta P = 2 * 0.10 * \sqrt{908} * \sqrt{(1 +$

	погрешности определения площади земельного участка с подставленными значениями и итоговые (вычисленные) значения(ΔP), м ²	$1.14^2)/(2 * 1.14)) = 6.05$
4.	Площадь земельного участка согласно сведениям Единого государственного реестра недвижимости ($P_{\text{кад}}$), м ²	900
5.	Оценка расхождения P и $P_{\text{кад}}$ ($P - P_{\text{кад}}$), м ²	8 кв.м
6.	Предельные минимальный и максимальный размеры земельного участка ($P_{\text{мин}}$ и $P_{\text{макс}}$), м ²	—
7.	Вид (виды) разрешенного использования	Для сада
7.1	Дополнительные сведения об использовании земельного участка	—
8.	Кадастровый или иной государственный учетный номер (инвентарный) здания, сооружения, объекта незавершенного строительства, расположенного на земельном участке	—
9.	Сведения о земельных участках (землях общего пользования, территории общего пользования), посредством которых обеспечивается доступ	—
10.	Иные сведения	—

4. Пояснения к сведениям об уточняемом земельном участке с кадастровым номером:
28:01:170151:90

1.	—
----	---

Сведения об уточняемых земельных участках

1. Сведения о характерных точках границ уточняемого земельного участка с кадастровым номером28:01:170151:6

Система координат МСК-28, зона 3

Зона №3

Обозначение характерных точек границ	Координаты, м				Метод определения координат	Формулы, примененные для расчета средней квадратической погрешности определения координат характерных точек границ (Mt), с подставленными в такие формулы значениями и итоговые	Описание закрепления точки
	содержатся в Едином государственном реестре недвижимости		определены в результате выполнения комплексных кадастровых работ				
	X	Y	X	Y			

						(вычисленные) значения M_t , м	
1	2	3	4	5	6	7	8
847	—	—	46282 9.58	32884 01.76	Метод спутниковы х геодезическ их измерений (определени й)	$M_t = \sqrt{(0.07^2 + 0.07^2)}$ =0.10	—
848	—	—	46284 5.53	32884 22.49	Метод спутниковы х геодезическ их измерений (определени й)	$M_t = \sqrt{(0.07^2 + 0.07^2)}$ =0.10	—
849	—	—	46282 9.97	32884 34.89	Метод спутниковы х геодезическ их измерений (определени й)	$M_t = \sqrt{(0.07^2 + 0.07^2)}$ =0.10	—
850	—	—	46282 2.60	32884 40.70	Метод спутниковы х геодезическ их измерений (определени й)	$M_t = \sqrt{(0.07^2 + 0.07^2)}$ =0.10	—
851	—	—	46280 4.22	32884 14.88	Метод спутниковы х геодезическ их измерений (определени й)	$M_t = \sqrt{(0.07^2 + 0.07^2)}$ =0.10	—
852	—	—	46280	32884	Метод спутниковы	$M_t = \sqrt{(0.07^2 + 0.07^2)}$	—

			9.79	10.72	х геодезическ их измерений (определени й)	=0.10	
853	—	—	46281 3.69	32884 08.06	Метод спутниковы х геодезическ их измерений (определени й)	$Mt=\sqrt{(0.07^2+0.07^2)}$ =0.10	—
854	—	—	46282 2.36	32884 02.15	Метод спутниковы х геодезическ их измерений (определени й)	$Mt=\sqrt{(0.07^2+0.07^2)}$ =0.10	—
855	—	—	46282 4.52	32884 05.60	Метод спутниковы х геодезическ их измерений (определени й)	$Mt=\sqrt{(0.07^2+0.07^2)}$ =0.10	—
847	—	—	46282 9.58	32884 01.76	Метод спутниковы х геодезическ их измерений (определени й)	$Mt=\sqrt{(0.07^2+0.07^2)}$ =0.10	—

2. Сведения о частях границ уточняемого земельного участка с кадастровым номером 28:01:170151:6

Обозначение части границ		Горизонтальное проложение (S), м	Описание прохождения части границ	Сведения о согласовании местоположения границ (согласовано/спорное)
от т.	до т.			
1	2	3	4	5

847	848	26.16	—	Согласовано
848	849	19.90	—	Согласовано
849	850	9.38	—	Согласовано
850	851	31.69	—	Согласовано
851	852	6.95	—	Согласовано
852	853	4.72	—	Согласовано
853	854	10.49	—	Согласовано
854	855	4.07	—	Согласовано
855	847	6.35	—	Согласовано

3. Сведения о характеристиках уточняемого земельного участка с кадастровым номером 28:01:170151:6

№ п/п	Наименование характеристики земельного участка	Значение характеристики
1	2	3
1.	Сведения об адресе земельного участка	e2d587b1-587a-4332-a6bb-5d39a20f3e5e
1.1	Сведения об ином месте нахождения земельного участка, не являющегося объектом адресации, в структурированном виде	—
1.2	Дополнительные сведения о месте нахождения земельного участка	170151 квартал
2.	Площадь земельного участка \pm величина погрешности определения (вычисления) площади ($P \pm \Delta P$), м ²	863 кв.м \pm 5.88 кв.м
3.	Формула, примененная для вычисления предельной погрешности определения площади земельного участка с подставленными значениями и итоговые (вычисленные) значения (ΔP), м ²	$\Delta P = 2 * 0.10 * \sqrt{863} * \sqrt{((1 + 1.06^2)/(2 * 1.06))} = 5.88$
4.	Площадь земельного участка согласно сведениям Единого государственного реестра недвижимости ($P_{\text{кад}}$), м ²	863
5.	Оценка расхождения P и $P_{\text{кад}}$ ($P - P_{\text{кад}}$), м ²	0 кв.м
6.	Предельные минимальный и максимальный размеры земельного участка ($P_{\text{мин}}$ и $P_{\text{макс}}$), м ²	—
7.	Вид (виды) разрешенного использования	Для садоводства

7.1	Дополнительные сведения об использовании земельного участка	—
8.	Кадастровый или иной государственный учетный номер (инвентарный) здания, сооружения, объекта незавершенного строительства, расположенного на земельном участке	—
9.	Сведения о земельных участках (землях общего пользования, территории общего пользования), посредством которых обеспечивается доступ	—
10.	Иные сведения	—

4. Пояснения к сведениям об уточняемом земельном участке с кадастровым номером:
28:01:170151:6

1.	—
----	---

Сведения об уточняемых земельных участках

1. Сведения о характерных точках границ уточняемого земельного участка с кадастровым номером28:01:170151:25

Система координат МСК-28, зона 3

Зона №3

Обозначение характерных точек границ	Координаты, м				Метод определения координат	Формулы, примененные для расчета средней квадратической погрешности определения координат характерных точек границ (Mt), с подставленными в такие формулы значениями и итоговые (вычисленные) значения Mt, м	Описание закрепления точки
	содержатся в Едином государственном реестре недвижимости		определены в результате выполнения комплексных кадастровых работ				
	X	Y	X	Y			
1	2	3	4	5	6	7	8
1054	—	—	46270 7.31	32885 27.11	Метод спутниковых геодезических измерений (определений)	$Mt = \sqrt{(0.07^2 + 0.07^2)}$ =0.10	—

1055	—	—	46272 2.09	32885 49.96	Метод спутниковы х геодезическ их измерений (определени й)	$Mt=\sqrt{(0.07^2+0.07^2)}$ =0.10	—
1056	—	—	46271 8.77	32885 51.28	Метод спутниковы х геодезическ их измерений (определени й)	$Mt=\sqrt{(0.07^2+0.07^2)}$ =0.10	—
1057	—	—	46272 4.52	32885 58.41	Метод спутниковы х геодезическ их измерений (определени й)	$Mt=\sqrt{(0.07^2+0.07^2)}$ =0.10	—
1058	—	—	46272 3.29	32885 58.74	Метод спутниковы х геодезическ их измерений (определени й)	$Mt=\sqrt{(0.07^2+0.07^2)}$ =0.10	—
1059	—	—	46270 7.65	32885 64.72	Метод спутниковы х геодезическ их измерений (определени й)	$Mt=\sqrt{(0.07^2+0.07^2)}$ =0.10	—
1060	—	—	46269 0.78	32885 71.51	Метод спутниковы х геодезическ их измерений (определени	$Mt=\sqrt{(0.07^2+0.07^2)}$ =0.10	—

					й)		
1061	—	—	46268 8.78	32885 70.41	Метод спутниковы х геодезическ их измерений (определени й)	$Mt=\sqrt{(0.07^2+0.07^2)}$ =0.10	—
1062	—	—	46266 8.83	32885 54.78	Метод спутниковы х геодезическ их измерений (определени й)	$Mt=\sqrt{(0.07^2+0.07^2)}$ =0.10	—
1054	—	—	46270 7.31	32885 27.11	Метод спутниковы х геодезическ их измерений (определени й)	$Mt=\sqrt{(0.07^2+0.07^2)}$ =0.10	—

2. Сведения о частях границ уточняемого земельного участка с кадастровым номером 28:01:170151:25

Обозначение части границ		Горизонтальное проложение (S), м	Описание прохождения части границ	Сведения о согласовании местоположения границ (согласовано/спорное)
от т.	до т.			
1	2	3	4	5
1054	1055	27.21	—	Согласовано
1055	1056	3.57	—	Согласовано
1056	1057	9.16	—	Согласовано
1057	1058	1.27	—	Согласовано
1058	1059	16.74	—	Согласовано
1059	1060	18.19	—	Согласовано
1060	1061	2.28	—	Согласовано

1061	1062	25.34	—	Согласовано
1062	1054	47.40	—	Согласовано

3. Сведения о характеристиках уточняемого земельного участка с кадастровым номером 28:01:170151:25

№ п/п	Наименование характеристики земельного участка	Значение характеристики
1	2	3
1.	Сведения об адресе земельного участка	27974b16-1965-4241-a0a1-c4b90cb745fd
1.1	Сведения об ином месте нахождения земельного участка, не являющегося объектом адресации, в структурированном виде	—
1.2	Дополнительные сведения о месте нахождения земельного участка	170151 квартал
2.	Площадь земельного участка \pm величина погрешности определения (вычисления) площади ($P \pm \Delta P$), м ²	1285 кв.м \pm 7.26 кв.м
3.	Формула, примененная для вычисления предельной погрешности определения площади земельного участка с подставленными значениями и итоговые (вычисленные) значения (ΔP), м ²	$\Delta P = 2 * 0.10 * \sqrt{1285} * \sqrt{((1 + 1.25^2)/(2 * 1.25))} = 7.26$
4.	Площадь земельного участка согласно сведениям Единого государственного реестра недвижимости ($P_{\text{кад}}$), м ²	1245
5.	Оценка расхождения P и $P_{\text{кад}}$ ($P - P_{\text{кад}}$), м ²	40 кв.м
6.	Предельные минимальный и максимальный размеры земельного участка ($P_{\text{мин}}$ и $P_{\text{макс}}$), м ²	—
7.	Вид (виды) разрешенного использования	Для садоводства
7.1	Дополнительные сведения об использовании земельного участка	—
8.	Кадастровый или иной государственный учетный номер (инвентарный) здания, сооружения, объекта незавершенного строительства, расположенного на земельном участке	—
9.	Сведения о земельных участках (землях общего пользования, территории общего пользования), посредством которых обеспечивается доступ	—
10.	Иные сведения	—

4. Пояснения к сведениям об уточняемом земельном участке с кадастровым номером: <u>28:01:170151:25</u>							
1.	—						
Сведения об уточняемых земельных участках							
1. Сведения о характерных точках границ уточняемого земельного участка с кадастровым номером <u>28:01:170151:11</u>							
Система координат <u>МСК-28, зона 3</u>					Зона № <u>3</u>		
Обозначение характерных точек границ	Координаты, м				Метод определения координат	Формулы, примененные для расчета средней квадратической погрешности определения координат характерных точек границ (Mt), с подставленными в такие формулы значениями и итоговые (вычисленные) значения Mt, м	Описание закрепления точки
	содержатся в Едином государственном реестре недвижимости		определены в результате выполнения комплексных кадастровых работ				
	X	Y	X	Y			
1	2	3	4	5	6	7	8
1046	—	—	46250 1.59	32882 73.08	Метод спутниковых геодезических измерений (определений)	$Mt=\sqrt{(0.07^2+0.07^2)}$ =0.10	Закрепление отсутствует
1047	—	—	46251 0.36	32882 86.33	Метод спутниковых геодезических измерений (определений)	$Mt=\sqrt{(0.07^2+0.07^2)}$ =0.10	Закрепление отсутствует
1048	—	—	46250 8.42	32882 87.73	Метод спутниковых геодезических измерений	$Mt=\sqrt{(0.07^2+0.07^2)}$ =0.10	Закрепление отсутствует

					(определени й)		
1049	—	—	46251 1.96	32882 93.39	Метод спутниковы х геодезическ их измерений (определени й)	$Mt=\sqrt{(0.07^2+0.07^2)}$ =0.10	Закрепление отсутствует
1050	—	—	46251 1.41	32882 93.79	Метод спутниковы х геодезическ их измерений (определени й)	$Mt=\sqrt{(0.07^2+0.07^2)}$ =0.10	Закрепление отсутствует
1051	—	—	46248 9.59	32883 08.99	Метод спутниковы х геодезическ их измерений (определени й)	$Mt=\sqrt{(0.07^2+0.07^2)}$ =0.10	Закрепление отсутствует
1052	—	—	46247 8.15	32882 91.93	Метод спутниковы х геодезическ их измерений (определени й)	$Mt=\sqrt{(0.07^2+0.07^2)}$ =0.10	Закрепление отсутствует
1053	—	—	46250 0.19	32882 74.19	Метод спутниковы х геодезическ их измерений (определени й)	$Mt=\sqrt{(0.07^2+0.07^2)}$ =0.10	Закрепление отсутствует
1046	—	—	46250 1.59	32882 73.08	Метод спутниковы х геодезическ их	$Mt=\sqrt{(0.07^2+0.07^2)}$ =0.10	Закрепление отсутствует

					измерений (определени й)		
--	--	--	--	--	--------------------------------	--	--

2. Сведения о частях границ уточняемого земельного участка с кадастровым номером 28:01:170151:11

Обозначение части границ		Горизонтальное проложение (S), м	Описание прохождения части границ	Сведения о согласовании местоположения границ (согласовано/спорное)
от т.	до т.			
1	2	3	4	5
1046	1047	15.89	—	Согласовано
1047	1048	2.39	—	Согласовано
1048	1049	6.68	—	Согласовано
1049	1050	0.68	—	Согласовано
1050	1051	26.59	—	Согласовано
1051	1052	20.54	—	Согласовано
1052	1053	28.29	—	Согласовано
1053	1046	1.79	—	Согласовано

3. Сведения о характеристиках уточняемого земельного участка с кадастровым номером 28:01:170151:11

№ п/п	Наименование характеристики земельного участка	Значение характеристики
1	2	3
1.	Сведения об адресе земельного участка	f9b63428-a0b7-420a-b2e0-972bdcc2e8ea
1.1	Сведения об ином месте нахождения земельного участка, не являющегося объектом адресации, в структурированном виде	—
1.2	Дополнительные сведения о месте нахождения земельного участка	170151 квартал
2.	Площадь земельного участка ±величина погрешности определения (вычисления) площади ($P \pm \Delta P$), м ²	629 кв.м ± 5.02 кв.м
3.	Формула, примененная для вычисления предельной погрешности определения площади земельного участка с подставленными значениями и итоговые (вычисленные) значения(ΔP), м ²	$\Delta P = 2 * 0.10 * \sqrt{629} * \sqrt{((1 + 1.06^2)/(2 * 1.06))} = 5.02$

4.	Площадь земельного участка согласно сведениям Единого государственного реестра недвижимости ($P_{\text{кад}}$), м^2	600
5.	Оценка расхождения P и $P_{\text{кад}}$ ($P - P_{\text{кад}}$), м^2	29 кв.м
6.	Предельные минимальный и максимальный размеры земельного участка ($P_{\text{мин}}$ и $P_{\text{макс}}$), м^2	—
7.	Вид (виды) разрешенного использования	Для садового участка
7.1	Дополнительные сведения об использовании земельного участка	—
8.	Кадастровый или иной государственный учетный номер (инвентарный) здания, сооружения, объекта незавершенного строительства, расположенного на земельном участке	—
9.	Сведения о земельных участках (землях общего пользования, территории общего пользования), посредством которых обеспечивается доступ	земли общего пользования
10.	Иные сведения	—

4. Пояснения к сведениям об уточняемом земельном участке с кадастровым номером:
28:01:170151:11

1.	—
----	---

Сведения об уточняемых земельных участках, необходимые для исправления реестровых ошибок в сведениях о местоположении их границ

1. Сведения о характерных точках границ уточняемого земельного участка с кадастровым номером 28:01:170130:255

Система координат МСК-28, зона 3

Зона №3

Обозначение характерных точек границ	Координаты, м				Метод определения координат	Формулы, примененные для расчета средней квадратической погрешности определения координат характерных точек границ (Mt), с подставленными в такие формулы значениями и итоговые (вычисленные) значения Mt, м	Описание закрепления точки
	содержатся в Едином государственно м реестре недвижимости		определены в ходе выполнения комплексных кадастровых работ				
	X	Y	X	Y			

1	2	3	4	5	6	7	8
788	–	–	46259 2.67	32884 20.15	Метод спутниковых геодезических измерений (определений)	$Mt=\sqrt{(0.07^2+0.07^2)}=$ 0.10	–
789	–	–	46259 2.57	32884 20.02	Метод спутниковых геодезических измерений (определений)	$Mt=\sqrt{(0.07^2+0.07^2)}=$ 0.10	–
790	–	–	46259 1.54	32884 18.60	Метод спутниковых геодезических измерений (определений)	$Mt=\sqrt{(0.07^2+0.07^2)}=$ 0.10	–
791	–	–	46258 0.43	32884 03.32	Метод спутниковых геодезических измерений (определений)	$Mt=\sqrt{(0.07^2+0.07^2)}=$ 0.10	–
792	–	–	46255 4.36	32884 21.37	Метод спутниковых геодезических измерений (определений)	$Mt=\sqrt{(0.07^2+0.07^2)}=$ 0.10	–
793	–	–	46256 6.89	32884 38.49	Метод спутниковых геодезических измерений (определений)	$Mt=\sqrt{(0.07^2+0.07^2)}=$ 0.10	–
794	–	–	46257 1.03	32884 35.23	Метод спутниковых геодезических измерений (определений)	$Mt=\sqrt{(0.07^2+0.07^2)}=$ 0.10	–
795	–	–	46257 7.60	32884 30.26	Метод спутниковых геодезических измерений (определений)	$Mt=\sqrt{(0.07^2+0.07^2)}=$ 0.10	–
796	–	–	46258 0.98	32884 28.31	Метод спутниковых геодезических	$Mt=\sqrt{(0.07^2+0.07^2)}=$ 0.10	–

					измерений (определений)		
788	—	—	46259 2.67	32884 20.15	Метод спутниковых геодезических измерений (определений)	$Mt=\sqrt{(0.07^2+0.07^2)}=0.10$	—

2. Сведения о частях границ уточняемого земельного участка с кадастровым номером 28:01:170130:255

Обозначение части границ		Горизонтальное проложение (S), м	Описание прохождения части границ	Сведения о согласовании местоположения границ (согласовано/спорное)
от т.	до т.			
1	2	3	4	5
788	789	0.16	—	Согласовано
789	790	1.75	—	Согласовано
790	791	18.89	—	Согласовано
791	792	31.71	—	Согласовано
792	793	21.22	—	Согласовано
793	794	5.27	—	Согласовано
794	795	8.24	—	Согласовано
795	796	3.90	—	Согласовано
796	788	14.26	—	Согласовано

3. Сведения о характеристиках уточняемого земельного участка с кадастровым номером 28:01:170130:255

№ п/п	Наименование характеристики	Значение характеристики
1	2	3
1.	Сведения об адресе земельного участка	—
1.1	Сведения об ином месте нахождения земельного участка, не являющегося объектом адресации, в структурированном виде	—
1.2	Дополнительные сведения о месте нахождения земельного участка	170130 квартал

2.	Площадь земельного участка \pm величина предельной погрешности определения (вычисления) площади ($P \pm \Delta P$), м ²	659 кв.м \pm 5.15 кв.м
3.	Формула, примененная для вычисления предельной погрешности определения площади земельного участка с подставленными значениями (ΔP), м ²	$\Delta P = 2 * 0.10 * \sqrt{659} * \sqrt{((1 + 1.09^2)/(2 * 1.09))} = 5.15$
4.	Площадь земельного участка согласно сведениям Единого государственного реестра недвижимости ($P_{\text{кад}}$), м ²	660
5.	Оценка расхождения P и $P_{\text{кад}}$ ($P - P_{\text{кад}}$), м ²	1 кв.м
6.	Предельные минимальный и максимальный размеры земельного участка ($P_{\text{мин}}$ и $P_{\text{макс}}$), м ²	—
7.	Кадастровый номер или иной государственный учетный номер (инвентарный) объекта недвижимости, расположенного на земельном участке	—
8.	Вид (виды) разрешенного использования	Ведение садоводства
8.1	Дополнительные сведения об использовании земельного участка	—
9.	Сведения о земельных участках (землях общего пользования, территории общего пользования), посредством которых обеспечивается доступ	земли общего пользования
10.	Иные сведения	—

4. Пояснения к сведениям об уточняемом земельном участке с кадастровым номером: 28:01:170130:255

1.	—
----	---

Сведения об уточняемых земельных участках, необходимые для исправления реестровых ошибок в сведениях о местоположении их границ

1. Сведения о характерных точках границ уточняемого земельного участка с кадастровым номером 28:01:170151:106

Система координат МСК-28, зона 3

Зона №3

Обозначение характерных точек границ	Координаты, м		Метод определения координат	Формулы, примененные для расчета средней квадратической погрешности определения координат	Описание закрепления точки
	содержатся в Едином государственном реестре недвижимости	определены в ходе выполнения комплексных кадастровых			

			работ			характерных точек границ (Mt), с подставленными в такие формулы значениями и итоговые (вычисленные) значения Mt, м	
	X	Y	X	Y			
1	2	3	4	5	6	7	8
407	–	–	46271 0.00	32883 74.51	Метод спутниковых геодезических измерений (определений)	$Mt=\sqrt{(0.07^2+0.07^2)}=0.10$	–
408	–	–	46269 5.46	32883 58.99	Метод спутниковых геодезических измерений (определений)	$Mt=\sqrt{(0.07^2+0.07^2)}=0.10$	–
409	–	–	46271 8.33	32883 40.08	Метод спутниковых геодезических измерений (определений)	$Mt=\sqrt{(0.07^2+0.07^2)}=0.10$	–
410	–	–	46272 7.20	32883 32.97	Метод спутниковых геодезических измерений (определений)	$Mt=\sqrt{(0.07^2+0.07^2)}=0.10$	–
411	–	–	46274 4.86	32883 45.40	Метод спутниковых геодезических измерений (определений)	$Mt=\sqrt{(0.07^2+0.07^2)}=0.10$	–
412	–	–	46273 9.59	32883 50.34	Метод спутниковых геодезических измерений (определений)	$Mt=\sqrt{(0.07^2+0.07^2)}=0.10$	–
413	–	–	46273 1.27	32883 56.50	Метод спутниковых геодезических измерений (определений)	$Mt=\sqrt{(0.07^2+0.07^2)}=0.10$	–

302	46272 7.20	32883 32.97	—	—	Метод спутниковых геодезических измерений (определений)	$Mt=\sqrt{(0.07^2+0.07^2)}=0.10$	—
303	46274 6.16	32883 44.31	—	—	Метод спутниковых геодезических измерений (определений)	$Mt=\sqrt{(0.07^2+0.07^2)}=0.10$	—
304	46270 9.29	32883 74.98	—	—	Метод спутниковых геодезических измерений (определений)	$Mt=\sqrt{(0.07^2+0.07^2)}=0.10$	—
305	46269 5.46	32883 58.99	—	—	Метод спутниковых геодезических измерений (определений)	$Mt=\sqrt{(0.07^2+0.07^2)}=0.10$	—
306	46271 8.33	32883 40.08	—	—	Метод спутниковых геодезических измерений (определений)	$Mt=\sqrt{(0.07^2+0.07^2)}=0.10$	—
407	46272 7.20	32883 32.97	46271 0.00	32883 74.51	Метод спутниковых геодезических измерений (определений)	$Mt=\sqrt{(0.07^2+0.07^2)}=0.10$	—

2. Сведения о частях границ уточняемого земельного участка с кадастровым номером 28:01:170151:106

Обозначение части границ		Горизонтальное проложение (S), м	Описание прохождения части границ	Сведения о согласовании местоположения границ (согласовано/спорное)
от т.	до т.			
1	2	3	4	5
407	408	21.27	—	Согласовано
408	409	29.68	—	Согласовано
409	410	11.37	—	Согласовано
410	411	21.60	—	Согласовано

411	412	7.22	—	Согласовано
412	413	10.35	—	Согласовано
413	407	27.87	—	Согласовано

3. Сведения о характеристиках уточняемого земельного участка с кадастровым номером 28:01:170151:106

№ п/п	Наименование характеристики	Значение характеристики
1	2	3
1.	Сведения об адресе земельного участка	—
1.1	Сведения об ином месте нахождения земельного участка, не являющегося объектом адресации, в структурированном виде	Российская Федерация, Амурская область, городской округ город Благовещенск, город Благовещенск
1.2	Дополнительные сведения о месте нахождения земельного участка	Весна садовое товарищество
2.	Площадь земельного участка \pm величина предельной погрешности определения (вычисления) площади ($P \pm \Delta P$), м ²	912 кв.м \pm 6.08 кв.м
3.	Формула, примененная для вычисления предельной погрешности определения площади земельного участка с подставленными значениями (ΔP), м ²	$\Delta P = 2 * 0.10 * \sqrt{912} * \sqrt{((1 + 1.19^2)/(2 * 1.19))} = 6.08$
4.	Площадь земельного участка согласно сведениям Единого государственного реестра недвижимости ($P_{\text{кад}}$), м ²	936
5.	Оценка расхождения P и $P_{\text{кад}}$ ($P - P_{\text{кад}}$), м ²	24 кв.м
6.	Предельные минимальный и максимальный размеры земельного участка ($P_{\text{мин}}$ и $P_{\text{макс}}$), м ²	—
7.	Кадастровый номер или иной государственный учетный номер (инвентарный) объекта недвижимости, расположенного на земельном участке	—
8.	Вид (виды) разрешенного использования	Для сада
8.1	Дополнительные сведения об использовании земельного участка	—
9.	Сведения о земельных участках (землях общего пользования, территории общего пользования),	земли общего пользования

	посредством которых обеспечивается доступ	
10.	Иные сведения	—

4. Пояснения к сведениям об уточняемом земельном участке с кадастровым номером: 28:01:170151:106

1.	—
----	---

Сведения об уточняемых земельных участках, необходимые для исправления реестровых ошибок в сведениях о местоположении их границ

1. Сведения о характерных точках границ уточняемого земельного участка с кадастровым номером 28:01:170151:118

Система координат МСК-28, зона 3

Зона №3

Обозначение характерных точек границ	Координаты, м				Метод определения координат	Формулы, примененные для расчета средней квадратической погрешности определения координат характерных точек границ (Mt), с подставленными в такие формулы значениями и итоговые (вычисленные) значения Mt, м	Описание закрепления точки
	содержатся в Едином государственно м реестре недвижимости		определены в ходе выполнения комплексных кадастровых работ				
	X	Y	X	Y			
1	2	3	4	5	6	7	8
491	—	—	46243 7.76	32881 82.23	Метод спутниковых геодезических измерений (определений)	$Mt=\sqrt{(0.07^2+0.07^2)}=0.10$	—
492	—	—	46241 0.01	32882 03.53	Метод спутниковых геодезических измерений (определений)	$Mt=\sqrt{(0.07^2+0.07^2)}=0.10$	—
493	—	—	46242 5.16	32882 20.13	Метод спутниковых геодезических измерений (определений)	$Mt=\sqrt{(0.07^2+0.07^2)}=0.10$	—
494	—	—	46245	32882	Метод	$Mt=\sqrt{(0.07^2+0.07^2)}=$	—

			0.59	01.25	спутниковых геодезических измерений (определений)	0.10	
495	—	—	46244 8.65	32881 98.26	Метод спутниковых геодезических измерений (определений)	$Mt=\sqrt{(0.07^2+0.07^2)}=$ 0.10	—
496	46244 7.97	32881 99.93	—	—	Метод спутниковых геодезических измерений (определений)	$Mt=\sqrt{(0.07^2+0.07^2)}=$ 0.10	Закреплен ие отсутству ет
497	46242 3.52	32882 18.85	—	—	Метод спутниковых геодезических измерений (определений)	$Mt=\sqrt{(0.07^2+0.07^2)}=$ 0.10	Закреплен ие отсутству ет
498	46241 0.01	32882 03.53	—	—	Метод спутниковых геодезических измерений (определений)	$Mt=\sqrt{(0.07^2+0.07^2)}=$ 0.10	Закреплен ие отсутству ет
499	46243 5.68	32881 80.15	—	—	Метод спутниковых геодезических измерений (определений)	$Mt=\sqrt{(0.07^2+0.07^2)}=$ 0.10	Закреплен ие отсутству ет
500	46244 6.07	32881 96.78	—	—	Метод спутниковых геодезических измерений (определений)	$Mt=\sqrt{(0.07^2+0.07^2)}=$ 0.10	Закреплен ие отсутству ет
491	46244 7.97	32881 99.93	46243 7.76	32881 82.23	Метод спутниковых геодезических измерений (определений)	$Mt=\sqrt{(0.07^2+0.07^2)}=$ 0.10	—

2. Сведения о частях границ уточняемого земельного участка с кадастровым номером 28:01:170151:118

Обозначение части границ	Горизонтальное проложение (S), м	Описание прохождения	Сведения о согласовании местоположения границ
-----------------------------	-------------------------------------	-------------------------	--------------------------------------------------

от т.	до т.		части границ	(согласовано/спорное)
1	2	3	4	5
491	492	34.98	—	Согласовано
492	493	22.47	—	Согласовано
493	494	31.67	—	Согласовано
494	495	3.56	—	Согласовано
495	491	19.38	—	Согласовано

3. Сведения о характеристиках уточняемого земельного участка с кадастровым номером 28:01:170151:118

№ п/п	Наименование характеристики	Значение характеристики
1	2	3
1.	Сведения об адресе земельного участка	—
1.1	Сведения об ином месте нахождения земельного участка, не являющегося объектом адресации, в структурированном виде	—
1.2	Дополнительные сведения о месте нахождения земельного участка	Ясное садовое товарищество
2.	Площадь земельного участка \pm величина предельной погрешности определения (вычисления) площади ($P \pm \Delta P$), м ²	755 кв.м \pm 5.50 кв.м
3.	Формула, примененная для вычисления предельной погрешности определения площади земельного участка с подставленными значениями (ΔP), м ²	$\Delta P = 2 * 0.10 * \sqrt{755} * \sqrt{((1 + 1.07^2)/(2 * 1.07))} = 5.50$
4.	Площадь земельного участка согласно сведениям Единого государственного реестра недвижимости ($P_{\text{кад}}$), м ²	713
5.	Оценка расхождения P и $P_{\text{кад}}$ ($P - P_{\text{кад}}$), м ²	42 кв.м
6.	Предельные минимальный и максимальный размеры земельного участка ($P_{\text{мин}}$ и $P_{\text{макс}}$), м ²	—
7.	Кадастровый номер или иной государственный учетный номер (инвентарный) объекта недвижимости, расположенного на земельном участке	28:01:170151:378

8.	Вид (виды) разрешенного использования	Для сада
8.1	Дополнительные сведения об использовании земельного участка	—
9.	Сведения о земельных участках (землях общего пользования, территории общего пользования), посредством которых обеспечивается доступ	земли общего пользования
10.	Иные сведения	—

4. Пояснения к сведениям об уточняемом земельном участке с кадастровым номером: 28:01:170151:118

1.	—
----	---

Сведения об уточняемых земельных участках, необходимые для исправления реестровых ошибок в сведениях о местоположении их границ

1. Сведения о характерных точках границ уточняемого земельного участка с кадастровым номером 28:01:170151:122

Система координат МСК-28, зона 3

Зона №3

Обозначение характерных точек границ	Координаты, м				Метод определения координат	Формулы, примененные для расчета средней квадратической погрешности определения координат характерных точек границ (Mt), с подставленными в такие формулы значениями и итоговые (вычисленные) значения Mt, м	Описание закрепления точки
	содержатся в Едином государственно м реестре недвижимости		определены в ходе выполнения комплексных кадастровых работ				
	X	Y	X	Y			
1	2	3	4	5	6	7	8
501	—	—	46270 8.67	32884 24.81	Метод спутниковых геодезических измерений (определений)	$Mt=\sqrt{(0.07^2+0.07^2)}=0.10$	—
502	—	—	46272 2.31	32884 40.73	Метод спутниковых геодезических измерений (определений)	$Mt=\sqrt{(0.07^2+0.07^2)}=0.10$	—

503	—	—	46270 7.38	32884 50.67	Метод спутниковых геодезических измерений (определений)	$Mt=\sqrt{(0.07^2+0.07^2)}=0.10$	—
504	—	—	46269 5.84	32884 34.00	Метод спутниковых геодезических измерений (определений)	$Mt=\sqrt{(0.07^2+0.07^2)}=0.10$	—
501	—	—	46270 8.67	32884 24.81	Метод спутниковых геодезических измерений (определений)	$Mt=\sqrt{(0.07^2+0.07^2)}=0.10$	—

2. Сведения о частях границ уточняемого земельного участка с кадастровым номером 28:01:170151:122

Обозначение части границ		Горизонтальное проложение (S), м	Описание прохождения части границ	Сведения о согласовании местоположения границ (согласовано/спорное)
от т.	до т.			
1	2	3	4	5
501	502	20.96	—	Согласовано
502	503	17.94	—	Согласовано
503	504	20.27	—	Согласовано
504	501	15.78	—	Согласовано

3. Сведения о характеристиках уточняемого земельного участка с кадастровым номером 28:01:170151:122

№ п/п	Наименование характеристики	Значение характеристики
1	2	3
1.	Сведения об адресе земельного участка	—
1.1	Сведения об ином месте нахождения земельного участка, не являющегося объектом адресации, в структурированном виде	—
1.2	Дополнительные сведения о месте нахождения земельного участка	170151 квартал

2.	Площадь земельного участка \pm величина предельной погрешности определения (вычисления) площади ($P \pm \Delta P$), м ²	347 кв.м \pm 3.72 кв.м
3.	Формула, примененная для вычисления предельной погрешности определения площади земельного участка с подставленными значениями (ΔP), м ²	$\Delta P = 2 * 0.10 * \sqrt{347} * \sqrt{((1 + 1.02^2)/(2 * 1.02))} = 3.72$
4.	Площадь земельного участка согласно сведениям Единого государственного реестра недвижимости ($P_{\text{кад}}$), м ²	381
5.	Оценка расхождения P и $P_{\text{кад}}$ ($P - P_{\text{кад}}$), м ²	34 кв.м
6.	Предельные минимальный и максимальный размеры земельного участка ($P_{\text{мин}}$ и $P_{\text{макс}}$), м ²	—
7.	Кадастровый номер или иной государственный учетный номер (инвентарный) объекта недвижимости, расположенного на земельном участке	—
8.	Вид (виды) разрешенного использования	Дополнительный участок для садоводства
8.1	Дополнительные сведения об использовании земельного участка	—
9.	Сведения о земельных участках (землях общего пользования, территории общего пользования), посредством которых обеспечивается доступ	земли общего пользования
10.	Иные сведения	—

4. Пояснения к сведениям об уточняемом земельном участке с кадастровым номером: 28:01:170151:122

1.	—
----	---

Сведения об уточняемых земельных участках, необходимые для исправления реестровых ошибок в сведениях о местоположении их границ

1. Сведения о характерных точках границ уточняемого земельного участка с кадастровым номером 28:01:170151:131

Система координат МСК-28, зона 3

Зона №3

Обозначение характерных точек границ	Координаты, м		Метод определения координат	Формулы, примененные для расчета средней квадратической погрешности	Описание закрепления точки
	содержатся в Едином государственном реестре	определены в ходе выполнения комплексных			

	недвижимости		кадастровых работ			определения координат характерных точек границ (Mt), с подставленными в такие формулы значениями и итоговые (вычисленные) значения Mt, м	
	X	Y	X	Y			
1	2	3	4	5	6	7	8
1220	–	–	46272 7.63	32884 80.84	Метод спутниковых геодезических измерений (определений)	$Mt = \sqrt{(0.07^2 + 0.07^2)} = 0.10$	–
1221	–	–	46273 7.26	32884 96.70	Метод спутниковых геодезических измерений (определений)	$Mt = \sqrt{(0.07^2 + 0.07^2)} = 0.10$	–
1222	–	–	46274 1.35	32884 93.84	Метод спутниковых геодезических измерений (определений)	$Mt = \sqrt{(0.07^2 + 0.07^2)} = 0.10$	–
1223	–	–	46274 2.32	32884 95.40	Метод спутниковых геодезических измерений (определений)	$Mt = \sqrt{(0.07^2 + 0.07^2)} = 0.10$	–
1224	–	–	46276 3.83	32884 81.05	Метод спутниковых геодезических измерений (определений)	$Mt = \sqrt{(0.07^2 + 0.07^2)} = 0.10$	–
1225	–	–	46277 9.35	32884 70.74	Метод спутниковых геодезических измерений (определений)	$Mt = \sqrt{(0.07^2 + 0.07^2)} = 0.10$	–
1226	–	–	46277 8.85	32884 68.02	Метод спутниковых геодезических измерений	$Mt = \sqrt{(0.07^2 + 0.07^2)} = 0.10$	–

					(определений)		
1227	–	–	46276 7.50	32884 54.16	Метод спутниковых геодезических измерений (определений)	$Mt=\sqrt{(0.07^2+0.07^2)}=0.10$	–
1220	–	–	46272 7.63	32884 80.84	Метод спутниковых геодезических измерений (определений)	$Mt=\sqrt{(0.07^2+0.07^2)}=0.10$	–

2. Сведения о частях границ уточняемого земельного участка с кадастровым номером 28:01:170151:131

Обозначение части границ		Горизонтальное проложение (S), м	Описание прохождения части границ	Сведения о согласовании местоположения границ (согласовано/спорное)
от т.	до т.			
1	2	3	4	5
1220	1221	18.55	–	Согласовано
1221	1222	4.99	–	Согласовано
1222	1223	1.84	–	Согласовано
1223	1224	25.86	–	Согласовано
1224	1225	18.63	–	Согласовано
1225	1226	2.77	–	Согласовано
1226	1227	17.91	–	Согласовано
1227	1220	47.97	–	Согласовано
–	–	–	–	–

3. Сведения о характеристиках уточняемого земельного участка с кадастровым номером 28:01:170151:131

№ п/п	Наименование характеристики	Значение характеристики
1	2	3
1.	Сведения об адресе земельного участка	–
1.1	Сведения об ином месте нахождения земельного участка, не являющегося объектом адресации, в	–

	структурированном виде			
1.2	Дополнительные сведения о месте нахождения земельного участка	170151 квартал		
2.	Площадь земельного участка \pm величина предельной погрешности определения (вычисления) площади ($P \pm \Delta P$), м ²	952 кв.м \pm 6.22 кв.м		
3.	Формула, примененная для вычисления предельной погрешности определения площади земельного участка с подставленными значениями (ΔP), м ²	$\Delta P = 2 * 0.10 * \sqrt{952} * \sqrt{((1 + 1.20^2)/(2 * 1.20))} = 6.22$		
4.	Площадь земельного участка согласно сведениям Единого государственного реестра недвижимости ($P_{\text{кад}}$), м ²	967		
5.	Оценка расхождения P и $P_{\text{кад}}$ ($P - P_{\text{кад}}$), м ²	15 кв.м		
6.	Предельные минимальный и максимальный размеры земельного участка ($P_{\text{мин}}$ и $P_{\text{макс}}$), м ²	—		
7.	Кадастровый номер или иной государственный учетный номер (инвентарный) объекта недвижимости, расположенного на земельном участке	—		
8.	Вид (виды) разрешенного использования	Для сада		
8.1	Дополнительные сведения об использовании земельного участка	—		
9.	Сведения о земельных участках (землях общего пользования, территории общего пользования), посредством которых обеспечивается доступ	земли общего пользования		
10.	Иные сведения	—		
4. Пояснения к сведениям об уточняемом земельном участке с кадастровым номером: <u>28:01:170151:131</u>				
1.	—			
Сведения об уточняемых земельных участках, необходимые для исправления реестровых ошибок в сведениях о местоположении их границ				
1. Сведения о характерных точках границ уточняемого земельного участка с кадастровым номером <u>28:01:170151:14</u>				
Система координат <u>МСК-28, зона 3</u>		Зона № <u>3</u>		
Обозначение	Координаты, м	Метод	Формулы,	Описание

ние характерн ых точек границ	содержатся в Едином государственно м реестре недвижимости		определены в ходе выполнения комплексных кадастровых работ		определения координат	примененные для расчета средней квадратической погрешности определения координат характерных точек границ (Mt), с подставленными в такие формулы значениями и итоговые (вычисленные) значения Mt, м	закреплен ия точки
	X	Y	X	Y			
1	2	3	4	5	6	7	8
1000	—	—	46274 6.83	32885 02.64	Метод спутниковых геодезических измерений (определений)	$Mt=\sqrt{(0.07^2+0.07^2)}=0.10$	—
1001	—	—	46275 4.42	32885 13.64	Метод спутниковых геодезических измерений (определений)	$Mt=\sqrt{(0.07^2+0.07^2)}=0.10$	—
1002	—	—	46276 6.07	32885 30.71	Метод спутниковых геодезических измерений (определений)	$Mt=\sqrt{(0.07^2+0.07^2)}=0.10$	—
1003	—	—	46274 7.65	32885 42.43	Метод спутниковых геодезических измерений (определений)	$Mt=\sqrt{(0.07^2+0.07^2)}=0.10$	—
1004	—	—	46274 5.58	32885 43.84	Метод спутниковых геодезических измерений (определений)	$Mt=\sqrt{(0.07^2+0.07^2)}=0.10$	—
1005	—	—	46274 1.80	32885 38.52	Метод спутниковых геодезических измерений (определений)	$Mt=\sqrt{(0.07^2+0.07^2)}=0.10$	—
1006	—	—	46274	32885	Метод	$Mt=\sqrt{(0.07^2+0.07^2)}=$	—

			4.04	37.15	спутниковых геодезических измерений (определений)	0.10	
1007	–	–	46272 5.93	32885 09.60	Метод спутниковых геодезических измерений (определений)	$Mt=\sqrt{(0.07^2+0.07^2)}=$ 0.10	–
1008	–	–	46271 8.12	32885 07.12	Метод спутниковых геодезических измерений (определений)	$Mt=\sqrt{(0.07^2+0.07^2)}=$ 0.10	–
1009	–	–	46271 4.24	32884 98.12	Метод спутниковых геодезических измерений (определений)	$Mt=\sqrt{(0.07^2+0.07^2)}=$ 0.10	–
1010	–	–	46271 2.73	32884 99.22	Метод спутниковых геодезических измерений (определений)	$Mt=\sqrt{(0.07^2+0.07^2)}=$ 0.10	–
1011	–	–	46271 2.42	32884 98.15	Метод спутниковых геодезических измерений (определений)	$Mt=\sqrt{(0.07^2+0.07^2)}=$ 0.10	–
1012	–	–	46271 0.95	32884 91.91	Метод спутниковых геодезических измерений (определений)	$Mt=\sqrt{(0.07^2+0.07^2)}=$ 0.10	–
1013	–	–	46271 2.98	32884 89.08	Метод спутниковых геодезических измерений (определений)	$Mt=\sqrt{(0.07^2+0.07^2)}=$ 0.10	–
1014	–	–	46271 3.91	32884 90.73	Метод спутниковых геодезических измерений (определений)	$Mt=\sqrt{(0.07^2+0.07^2)}=$ 0.10	–

1015	—	—	46271 5.56	32884 89.91	Метод спутниковых геодезических измерений (определений)	$Mt=\sqrt{(0.07^2+0.07^2)}=$ 0.10	—
1016	—	—	46273 2.13	32885 13.44	Метод спутниковых геодезических измерений (определений)	$Mt=\sqrt{(0.07^2+0.07^2)}=$ 0.10	—
1017	—	—	46274 5.60	32885 04.21	Метод спутниковых геодезических измерений (определений)	$Mt=\sqrt{(0.07^2+0.07^2)}=$ 0.10	—
1000	—	—	46274 6.83	32885 02.64	Метод спутниковых геодезических измерений (определений)	$Mt=\sqrt{(0.07^2+0.07^2)}=$ 0.10	—

2. Сведения о частях границ уточняемого земельного участка с кадастровым номером 28:01:170151:14

Обозначение части границ		Горизонтальное проложение (S), м	Описание прохождения части границ	Сведения о согласовании местоположения границ (согласовано/спорное)
от т.	до т.			
1	2	3	4	5
1000	1001	13.36	—	Согласовано
1001	1002	20.67	—	Согласовано
1002	1003	21.83	—	Согласовано
1003	1004	2.50	—	Согласовано
1004	1005	6.53	—	Согласовано
1005	1006	2.63	—	Согласовано
1006	1007	32.97	—	Согласовано
1007	1008	8.19	—	Согласовано
1008	1009	9.80	—	Согласовано
1009	1010	1.87	—	Согласовано

1010	1011	1.11	—	Согласовано
1011	1012	6.41	—	Согласовано
1012	1013	3.48	—	Согласовано
1013	1014	1.89	—	Согласовано
1014	1015	1.84	—	Согласовано
1015	1016	28.78	—	Согласовано
1016	1017	16.33	—	Согласовано
1017	1000	1.99	—	Согласовано

3. Сведения о характеристиках уточняемого земельного участка с кадастровым номером 28:01:170151:14

№ п/п	Наименование характеристики	Значение характеристики
1	2	3
1.	Сведения об адресе земельного участка	—
1.1	Сведения об ином месте нахождения земельного участка, не являющегося объектом адресации, в структурированном виде	—
1.2	Дополнительные сведения о месте нахождения земельного участка	170151 квартал
2.	Площадь земельного участка \pm величина предельной погрешности определения (вычисления) площади ($P \pm \Delta P$), м ²	897 кв.м \pm 5.99 кв.м
3.	Формула, примененная для вычисления предельной погрешности определения площади земельного участка с подставленными значениями (ΔP), м ²	$\Delta P = 2 * 0.10 * \sqrt{897} * \sqrt{((1 + 1.01^2)/(2 * 1.01))} = 5.99$
4.	Площадь земельного участка согласно сведениям Единого государственного реестра недвижимости ($P_{\text{кад}}$), м ²	903
5.	Оценка расхождения P и $P_{\text{кад}}$ ($P - P_{\text{кад}}$), м ²	6 кв.м
6.	Предельные минимальный и максимальный размеры земельного участка ($P_{\text{мин}}$ и $P_{\text{макс}}$), м ²	—
7.	Кадастровый номер или иной государственный учетный номер (инвентарный) объекта недвижимости, расположенного на земельном	—

	участке	
8.	Вид (виды) разрешенного использования	Для садового участка
8.1	Дополнительные сведения об использовании земельного участка	—
9.	Сведения о земельных участках (землях общего пользования, территории общего пользования), посредством которых обеспечивается доступ	земли общего пользования
10.	Иные сведения	—

4. Пояснения к сведениям об уточняемом земельном участке с кадастровым номером: 28:01:170151:14

1.	—
----	---

Сведения об уточняемых земельных участках, необходимые для исправления реестровых ошибок в сведениях о местоположении их границ

1. Сведения о характерных точках границ уточняемого земельного участка с кадастровым номером 28:01:170151:16

Система координат МСК-28, зона 3

Зона №3

Обозначение характерных точек границ	Координаты, м				Метод определения координат	Формулы, примененные для расчета средней квадратической погрешности определения координат характерных точек границ (Mt), с подставленными в такие формулы значениями и итоговые (вычисленные) значения Mt, м	Описание закрепления точки
	содержатся в Едином государственно м реестре недвижимости		определены в ходе выполнения комплексных кадастровых работ				
	X	Y	X	Y			
1	2	3	4	5	6	7	8
461	—	—	46284 8.34	32883 87.55	Метод спутниковых геодезических измерений (определений)	$Mt=\sqrt{(0.07^2+0.07^2)}=0.10$	—
462	—	—	46286	32884	Метод	$Mt=\sqrt{(0.07^2+0.07^2)}=$	—

			3.42	08.30	спутниковых геодезических измерений (определений)	0.10	
463	–	–	46286 6.98	32884 13.26	Метод спутниковых геодезических измерений (определений)	$Mt=\sqrt{(0.07^2+0.07^2)}=$ 0.10	–
464	–	–	46289 7.24	32883 96.24	Метод спутниковых геодезических измерений (определений)	$Mt=\sqrt{(0.07^2+0.07^2)}=$ 0.10	–
465	–	–	46289 2.79	32883 89.80	Метод спутниковых геодезических измерений (определений)	$Mt=\sqrt{(0.07^2+0.07^2)}=$ 0.10	–
466	–	–	46289 7.02	32883 86.56	Метод спутниковых геодезических измерений (определений)	$Mt=\sqrt{(0.07^2+0.07^2)}=$ 0.10	–
467	–	–	46288 0.78	32883 62.10	Метод спутниковых геодезических измерений (определений)	$Mt=\sqrt{(0.07^2+0.07^2)}=$ 0.10	–
468	–	–	46288 0.27	32883 62.50	Метод спутниковых геодезических измерений (определений)	$Mt=\sqrt{(0.07^2+0.07^2)}=$ 0.10	–
469	–	–	46286 0.27	32883 78.19	Метод спутниковых геодезических измерений (определений)	$Mt=\sqrt{(0.07^2+0.07^2)}=$ 0.10	–
470	46288 0.78	32883 62.10	–	–	Метод спутниковых геодезических измерений (определений)	$Mt=\sqrt{(0.07^2+0.07^2)}=$ 0.10	–

471	46289 7.02	32883 86.56	—	—	Метод спутниковых геодезических измерений (определений)	$Mt=\sqrt{(0.07^2+0.07^2)}=0.10$	—
472	46289 2.79	32883 89.80	—	—	Метод спутниковых геодезических измерений (определений)	$Mt=\sqrt{(0.07^2+0.07^2)}=0.10$	—
473	46289 7.24	32883 96.24	—	—	Метод спутниковых геодезических измерений (определений)	$Mt=\sqrt{(0.07^2+0.07^2)}=0.10$	—
474	46286 6.98	32884 13.26	—	—	Метод спутниковых геодезических измерений (определений)	$Mt=\sqrt{(0.07^2+0.07^2)}=0.10$	—
475	46286 3.42	32884 08.30	—	—	Метод спутниковых геодезических измерений (определений)	$Mt=\sqrt{(0.07^2+0.07^2)}=0.10$	—
476	46284 8.34	32883 87.55	—	—	Метод спутниковых геодезических измерений (определений)	$Mt=\sqrt{(0.07^2+0.07^2)}=0.10$	—
461	46288 0.78	32883 62.10	46284 8.34	32883 87.55	Метод спутниковых геодезических измерений (определений)	$Mt=\sqrt{(0.07^2+0.07^2)}=0.10$	—

2. Сведения о частях границ уточняемого земельного участка с кадастровым номером 28:01:170151:16

Обозначение части границ		Горизонтальное проложение (S), м	Описание прохождения части границ	Сведения о согласовании местоположения границ (согласовано/спорное)
от т.	до т.			
1	2	3	4	5
461	462	25.65	—	Согласовано

462	463	6.11	—	Согласовано
463	464	34.72	—	Согласовано
464	465	7.83	—	Согласовано
465	466	5.33	—	Согласовано
466	467	29.36	—	Согласовано
467	468	0.65	—	Согласовано
468	469	25.42	—	Согласовано
469	461	15.16	—	Согласовано

3. Сведения о характеристиках уточняемого земельного участка с кадастровым номером 28:01:170151:16

№ п/п	Наименование характеристики	Значение характеристики
1	2	3
1.	Сведения об адресе земельного участка	—
1.1	Сведения об ином месте нахождения земельного участка, не являющегося объектом адресации, в структурированном виде	—
1.2	Дополнительные сведения о месте нахождения земельного участка	170151 квартал
2.	Площадь земельного участка \pm величина предельной погрешности определения (вычисления) площади ($P \pm \Delta P$), м ²	1365 кв.м \pm 7.39 кв.м
3.	Формула, примененная для вычисления предельной погрешности определения площади земельного участка с подставленными значениями (ΔP), м ²	$\Delta P = 2 * 0.10 * \sqrt{1365} * \sqrt{((1 + 1.05^2)/(2 * 1.05))} = 7.39$
4.	Площадь земельного участка согласно сведениям Единого государственного реестра недвижимости ($P_{\text{кад}}$), м ²	1365
5.	Оценка расхождения P и $P_{\text{кад}}$ ($P - P_{\text{кад}}$), м ²	0 кв.м
6.	Предельные минимальный и максимальный размеры земельного участка ($P_{\text{мин}}$ и $P_{\text{макс}}$), м ²	—
7.	Кадастровый номер или иной государственный учетный номер (инвентарный) объекта недвижимости, расположенного на земельном	28:01:170151:223

	участке	
8.	Вид (виды) разрешенного использования	Индивидуальное садоводство
8.1	Дополнительные сведения об использовании земельного участка	—
9.	Сведения о земельных участках (землях общего пользования, территории общего пользования), посредством которых обеспечивается доступ	земли общего пользования
10.	Иные сведения	—

4. Пояснения к сведениям об уточняемом земельном участке с кадастровым номером: 28:01:170151:16

1.	—
----	---

Сведения об уточняемых земельных участках, необходимые для исправления реестровых ошибок в сведениях о местоположении их границ

1. Сведения о характерных точках границ уточняемого земельного участка с кадастровым номером 28:01:170151:160

Система координат МСК-28, зона 3

Зона №3

Обозначение характерных точек границ	Координаты, м				Метод определения координат	Формулы, примененные для расчета средней квадратической погрешности определения координат характерных точек границ (Mt), с подставленными в такие формулы значениями и итоговые (вычисленные) значения Mt, м	Описание закрепления точки
	содержатся в Едином государственно м реестре недвижимости		определены в ходе выполнения комплексных кадастровых работ				
	X	Y	X	Y			
1	2	3	4	5	6	7	8
477	—	—	46269 5.40	32885 09.09	Метод спутниковых геодезических измерений (определений)	$Mt=\sqrt{(0.07^2+0.07^2)}=0.10$	—
478	—	—	46269	32885	Метод	$Mt=\sqrt{(0.07^2+0.07^2)}=$	—

			6.77	10.84	спутниковых геодезических измерений (определений)	0.10	
479	–	–	46270 7.31	32885 27.11	Метод спутниковых геодезических измерений (определений)	$Mt=\sqrt{(0.07^2+0.07^2)}=$ 0.10	–
480	–	–	46266 8.83	32885 54.78	Метод спутниковых геодезических измерений (определений)	$Mt=\sqrt{(0.07^2+0.07^2)}=$ 0.10	–
481	–	–	46265 8.41	32885 36.58	Метод спутниковых геодезических измерений (определений)	$Mt=\sqrt{(0.07^2+0.07^2)}=$ 0.10	–
482	46269 5.01	32885 12.00	–	–	Метод спутниковых геодезических измерений (определений)	$Mt=\sqrt{(0.07^2+0.07^2)}=$ 0.10	Закреплен ие отсутству ет
483	46270 5.39	32885 26.94	–	–	Метод спутниковых геодезических измерений (определений)	$Mt=\sqrt{(0.07^2+0.07^2)}=$ 0.10	Закреплен ие отсутству ет
484	46266 8.83	32885 54.78	–	–	Метод спутниковых геодезических измерений (определений)	$Mt=\sqrt{(0.07^2+0.07^2)}=$ 0.10	Закреплен ие отсутству ет
485	46265 5.76	32885 37.67	–	–	Метод спутниковых геодезических измерений (определений)	$Mt=\sqrt{(0.07^2+0.07^2)}=$ 0.10	Закреплен ие отсутству ет
486	46269 3.67	32885 09.81	–	–	Метод спутниковых геодезических измерений (определений)	$Mt=\sqrt{(0.07^2+0.07^2)}=$ 0.10	Закреплен ие отсутству ет

477	46269 5.01	32885 12.00	46269 5.40	32885 09.09	Метод спутниковых геодезических измерений (определений)	$Mt=\sqrt{(0.07^2+0.07^2)}=0.10$	—
-----	---------------	----------------	---------------	----------------	---------------------------------------------------------------------	----------------------------------	---

2. Сведения о частях границ уточняемого земельного участка с кадастровым номером 28:01:170151:160

Обозначение части границ		Горизонтальное проложение (S), м	Описание прохождения части границ	Сведения о согласовании местоположения границ (согласовано/спорное)
от т.	до т.			
1	2	3	4	5
477	478	2.22	—	Согласовано
478	479	19.39	—	Согласовано
479	480	47.40	—	Согласовано
480	481	20.97	—	Согласовано
481	477	46.09	—	Согласовано

3. Сведения о характеристиках уточняемого земельного участка с кадастровым номером 28:01:170151:160

№ п/п	Наименование характеристики	Значение характеристики
1	2	3
1.	Сведения об адресе земельного участка	—
1.1	Сведения об ином месте нахождения земельного участка, не являющегося объектом адресации, в структурированном виде	—
1.2	Дополнительные сведения о месте нахождения земельного участка	170151 квартал
2.	Площадь земельного участка \pm величина предельной погрешности определения (вычисления) площади ($P \pm \Delta P$), м ²	993 кв.м \pm 6.31 кв.м
3.	Формула, примененная для вычисления предельной погрешности определения площади земельного участка с подставленными значениями (ΔP), м ²	$\Delta P = 2 * 0.10 * \sqrt{993} * \sqrt{((1 + 1.07^2)/(2 * 1.07))} = 6.31$
4.	Площадь земельного участка согласно сведениям Единого государственного реестра недвижимости	982

	($P_{\text{кад}}$), м^2	
5.	Оценка расхождения P и $P_{\text{кад}}$ ($P - P_{\text{кад}}$), м^2	11 кв.м
6.	Предельные минимальный и максимальный размеры земельного участка ($P_{\text{мин}}$ и $P_{\text{макс}}$), м^2	—
7.	Кадастровый номер или иной государственный учетный номер (инвентарный) объекта недвижимости, расположенного на земельном участке	—
8.	Вид (виды) разрешенного использования	Для сада
8.1	Дополнительные сведения об использовании земельного участка	—
9.	Сведения о земельных участках (землях общего пользования, территории общего пользования), посредством которых обеспечивается доступ	земли общего пользования
10.	Иные сведения	—

4. Пояснения к сведениям об уточняемом земельном участке с кадастровым номером: 28:01:170151:160

1.	—
----	---

Сведения об уточняемых земельных участках, необходимые для исправления реестровых ошибок в сведениях о местоположении их границ

1. Сведения о характерных точках границ уточняемого земельного участка с кадастровым номером 28:01:170151:168

Система координат МСК-28, зона 3

Зона №3

Обозначение характерных точек границ	Координаты, м				Метод определения координат	Формулы, примененные для расчета средней квадратической погрешности определения координат характерных точек границ (Mt), с подставленными в такие формулы значениями и итоговые (вычисленные) значения Mt, м	Описание закрепления точки
	содержатся в Едином государственно м реестре недвижимости		определены в ходе выполнения комплексных кадастровых работ				
	X	Y	X	Y			
1	2	3	4	5	6	7	8

407	–	–	46246 6.86	32882 21.32	Метод спутниковых геодезических измерений (определений)	$Mt=\sqrt{(0.07^2+0.07^2)}=$ 0.10	–
408	–	–	46247 4.23	32882 27.74	Метод спутниковых геодезических измерений (определений)	$Mt=\sqrt{(0.07^2+0.07^2)}=$ 0.10	–
409	–	–	46247 9.71	32882 33.97	Метод спутниковых геодезических измерений (определений)	$Mt=\sqrt{(0.07^2+0.07^2)}=$ 0.10	–
410	–	–	46248 0.68	32882 35.06	Метод спутниковых геодезических измерений (определений)	$Mt=\sqrt{(0.07^2+0.07^2)}=$ 0.10	–
411	–	–	46244 5.82	32882 60.07	Метод спутниковых геодезических измерений (определений)	$Mt=\sqrt{(0.07^2+0.07^2)}=$ 0.10	–
412	–	–	46244 1.96	32882 53.82	Метод спутниковых геодезических измерений (определений)	$Mt=\sqrt{(0.07^2+0.07^2)}=$ 0.10	–
413	–	–	46243 9.49	32882 40.11	Метод спутниковых геодезических измерений (определений)	$Mt=\sqrt{(0.07^2+0.07^2)}=$ 0.10	–
89	46247 6.69	32882 32.83	–	–	Метод спутниковых геодезических измерений (определений)	$Mt=\sqrt{(0.07^2+0.07^2)}=$ 0.10	–
311	46247 7.96	32882 34.26	–	–	Метод спутниковых геодезических измерений	$Mt=\sqrt{(0.07^2+0.07^2)}=$ 0.10	–

					(определений)		
312	46244 4.71	32882 59.24	–	–	Метод спутниковых геодезических измерений (определений)	$Mt=\sqrt{(0.07^2+0.07^2)}=0.10$	–
313	46244 0.58	32882 53.97	–	–	Метод спутниковых геодезических измерений (определений)	$Mt=\sqrt{(0.07^2+0.07^2)}=0.10$	–
314	46243 8.92	32882 44.18	–	–	Метод спутниковых геодезических измерений (определений)	$Mt=\sqrt{(0.07^2+0.07^2)}=0.10$	–
315	46243 8.72	32882 38.62	–	–	Метод спутниковых геодезических измерений (определений)	$Mt=\sqrt{(0.07^2+0.07^2)}=0.10$	–
91	46246 5.58	32882 20.63	–	–	Метод спутниковых геодезических измерений (определений)	$Mt=\sqrt{(0.07^2+0.07^2)}=0.10$	–
316	46247 3.65	32882 27.70	–	–	Метод спутниковых геодезических измерений (определений)	$Mt=\sqrt{(0.07^2+0.07^2)}=0.10$	–
407	46247 6.69	32882 32.83	46246 6.86	32882 21.32	Метод спутниковых геодезических измерений (определений)	$Mt=\sqrt{(0.07^2+0.07^2)}=0.10$	–

2. Сведения о частях границ уточняемого земельного участка с кадастровым номером 28:01:170151:168

Обозначение части границ		Горизонтальное проложение (S), м	Описание прохождения части границ	Сведения о согласовании местоположения границ (согласовано/спорное)
от т.	до т.			
1	2	3	4	5

407	408	9.77	—	Согласовано
408	409	8.30	—	Согласовано
409	410	1.46	—	Согласовано
410	411	42.90	—	Согласовано
411	412	7.35	—	Согласовано
412	413	13.93	—	Согласовано
413	407	33.20	—	Согласовано

3. Сведения о характеристиках уточняемого земельного участка с кадастровым номером 28:01:170151:168

№ п/п	Наименование характеристики	Значение характеристики
1	2	3
1.	Сведения об адресе земельного участка	—
1.1	Сведения об ином месте нахождения земельного участка, не являющегося объектом адресации, в структурированном виде	—
1.2	Дополнительные сведения о месте нахождения земельного участка	Ясное садовое товарищество
2.	Площадь земельного участка \pm величина предельной погрешности определения (вычисления) площади ($P \pm \Delta P$), м ²	770 кв.м \pm 5.55 кв.м
3.	Формула, примененная для вычисления предельной погрешности определения площади земельного участка с подставленными значениями (ΔP), м ²	$\Delta P = 2 * 0.10 * \sqrt{770} * \sqrt{((1 + 1.06^2)/(2 * 1.06))} = 5.55$
4.	Площадь земельного участка согласно сведениям Единого государственного реестра недвижимости ($P_{\text{кад}}$), м ²	753
5.	Оценка расхождения P и $P_{\text{кад}}$ ($P - P_{\text{кад}}$), м ²	17 кв.м
6.	Предельные минимальный и максимальный размеры земельного участка ($P_{\text{мин}}$ и $P_{\text{макс}}$), м ²	—
7.	Кадастровый номер или иной государственный учетный номер (инвентарный) объекта недвижимости, расположенного на земельном участке	28:01:170151:372

8.	Вид (виды) разрешенного использования	Для размещения дачи
8.1	Дополнительные сведения об использовании земельного участка	—
9.	Сведения о земельных участках (землях общего пользования, территории общего пользования), посредством которых обеспечивается доступ	земли общего пользования
10.	Иные сведения	—

4. Пояснения к сведениям об уточняемом земельном участке с кадастровым номером: 28:01:170151:168

1.	—
----	---

Сведения об уточняемых земельных участках, необходимые для исправления реестровых ошибок в сведениях о местоположении их границ

1. Сведения о характерных точках границ уточняемого земельного участка с кадастровым номером 28:01:170151:169

Система координат МСК-28, зона 3

Зона №3

Обозначение характерных точек границ	Координаты, м				Метод определения координат	Формулы, примененные для расчета средней квадратической погрешности определения координат характерных точек границ (Mt), с подставленными в такие формулы значениями и итоговые (вычисленные) значения Mt, м	Описание закрепления точки
	содержатся в Едином государственно м реестре недвижимости		определены в ходе выполнения комплексных кадастровых работ				
	X	Y	X	Y			
1	2	3	4	5	6	7	8
943	—	—	46269 5.40	32885 09.09	Метод спутниковых геодезических измерений (определений)	$Mt=\sqrt{(0.07^2+0.07^2)}=0.10$	—
944	—	—	46268 0.94	32884 89.12	Метод спутниковых геодезических измерений (определений)	$Mt=\sqrt{(0.07^2+0.07^2)}=0.10$	—

945	—	—	46266 1.96	32885 05.85	Метод спутниковых геодезических измерений (определений)	$Mt=\sqrt{(0.07^2+0.07^2)}=0.10$	—
946	—	—	46264 5.94	32885 18.71	Метод спутниковых геодезических измерений (определений)	$Mt=\sqrt{(0.07^2+0.07^2)}=0.10$	—
947	—	—	46265 8.41	32885 36.58	Метод спутниковых геодезических измерений (определений)	$Mt=\sqrt{(0.07^2+0.07^2)}=0.10$	—
943	—	—	46269 5.40	32885 09.09	Метод спутниковых геодезических измерений (определений)	$Mt=\sqrt{(0.07^2+0.07^2)}=0.10$	—

2. Сведения о частях границ уточняемого земельного участка с кадастровым номером 28:01:170151:169

Обозначение части границ		Горизонтальное проложение (S), м	Описание прохождения части границ	Сведения о согласовании местоположения границ (согласовано/спорное)
от т.	до т.			
1	2	3	4	5
943	944	24.66	—	Согласовано
944	945	25.30	—	Согласовано
945	946	20.54	—	Согласовано
946	947	21.79	—	Согласовано
947	943	46.09	—	Согласовано

3. Сведения о характеристиках уточняемого земельного участка с кадастровым номером 28:01:170151:169

№ п/п	Наименование характеристики	Значение характеристики
1	2	3
1.	Сведения об адресе земельного участка	—

1.1	Сведения об ином месте нахождения земельного участка, не являющегося объектом адресации, в структурированном виде	—
1.2	Дополнительные сведения о месте нахождения земельного участка	170151 квартал
2.	Площадь земельного участка ±величина предельной погрешности определения (вычисления)площади (Р ± ΔР), м ²	1053 кв.м ± 6.49 кв.м
3.	Формула, примененная для вычисления предельной погрешности определения площади земельного участка с подставленными значениями (ΔР), м ²	$\Delta P = 2 * 0.10 * \sqrt{1053} * \sqrt{((1 + 1.04^2)/(2 * 1.04))} = 6.49$
4.	Площадь земельного участка согласно сведениям Единого государственного реестра недвижимости (Р _{кад}), м ²	1000
5.	Оценка расхождения Р и Р _{кад} (Р - Р _{кад}), м ²	53 кв.м
6.	Предельные минимальный и максимальный размеры земельного участка (Р _{мин} и Р _{макс}), м ²	—
7.	Кадастровый номер или иной государственный учетный номер (инвентарный) объекта недвижимости, расположенногона земельном участке	—
8.	Вид (виды) разрешенного использования	Для сада
8.1	Дополнительные сведения об использовании земельного участка	—
9.	Сведения о земельных участках (землях общего пользования, территории общего пользования), посредством которых обеспечивается доступ	земли общего пользования
10.	Иные сведения	—
4. Пояснения к сведениям об уточняемом земельном участке с кадастровым номером: <u>28:01:170151:169</u>		
1.	—	
Сведения об уточняемых земельных участках, необходимые для исправления реестровых ошибок в сведениях о местоположении их границ		
1. Сведения о характерных точках границ уточняемого земельного участка с кадастровым номером <u>28:01:170151:170</u>		
Система координат <u>МСК-28, зона 3</u>		Зона № <u>3</u>

Обозначение характерных точек границ	Координаты, м				Метод определения координат	Формулы, примененные для расчета средней квадратической погрешности определения координат характерных точек границ (Mt), с подставленными в такие формулы значениями и итоговые (вычисленные) значения Mt, м	Описание закрепления точки
	содержатся в Едином государственно м реестре недвижимости		определены в ходе выполнения комплексных кадастровых работ				
	X	Y	X	Y			
1	2	3	4	5	6	7	8
780	—	—	46272 5.95	32883 91.98	Метод спутниковых геодезических измерений (определений)	$Mt=\sqrt{(0.07^2+0.07^2)}=0.10$	—
781	—	—	46273 9.92	32884 09.35	Метод спутниковых геодезических измерений (определений)	$Mt=\sqrt{(0.07^2+0.07^2)}=0.10$	—
782	—	—	46275 9.32	32883 93.73	Метод спутниковых геодезических измерений (определений)	$Mt=\sqrt{(0.07^2+0.07^2)}=0.10$	—
783	—	—	46274 2.70	32883 73.55	Метод спутниковых геодезических измерений (определений)	$Mt=\sqrt{(0.07^2+0.07^2)}=0.10$	—
780	—	—	46272 5.95	32883 91.98	Метод спутниковых геодезических измерений (определений)	$Mt=\sqrt{(0.07^2+0.07^2)}=0.10$	—
2. Сведения о частях границ уточняемого земельного участка с кадастровым номером 28:01:170151:170							
Обозначение части границ		Горизонтальное проложение (S), м		Описание прохождения		Сведения о согласовании местоположения границ	

от т.	до т.		части границ	(согласовано/спорное)
1	2	3	4	5
780	781	22.29	—	Согласовано
781	782	24.91	—	Согласовано
782	783	26.14	—	Согласовано
783	780	24.90	—	Согласовано

3. Сведения о характеристиках уточняемого земельного участка с кадастровым номером 28:01:170151:170

№ п/п	Наименование характеристики	Значение характеристики
1	2	3
1.	Сведения об адресе земельного участка	—
1.1	Сведения об ином месте нахождения земельного участка, не являющегося объектом адресации, в структурированном виде	—
1.2	Дополнительные сведения о месте нахождения земельного участка	170151 квартал
2.	Площадь земельного участка \pm величина предельной погрешности определения (вычисления) площади ($P \pm \Delta P$), м ²	600 кв.м \pm 4.90 кв.м
3.	Формула, примененная для вычисления предельной погрешности определения площади земельного участка с подставленными значениями (ΔP), м ²	$\Delta P = 2 * 0.10 * \sqrt{600} * \sqrt{(1 + 1.07^2)/(2 * 1.07)} = 4.90$
4.	Площадь земельного участка согласно сведениям Единого государственного реестра недвижимости ($P_{\text{кад}}$), м ²	600
5.	Оценка расхождения P и $P_{\text{кад}}$ ($P - P_{\text{кад}}$), м ²	0 кв.м
6.	Предельные минимальный и максимальный размеры земельного участка ($P_{\text{мин}}$ и $P_{\text{макс}}$), м ²	—
7.	Кадастровый номер или иной государственный учетный номер (инвентарный) объекта недвижимости, расположенного на земельном участке	—
8.	Вид (виды) разрешенного использования	для садоводства

8.1	Дополнительные сведения об использовании земельного участка	—
9.	Сведения о земельных участках (землях общего пользования, территории общего пользования), посредством которых обеспечивается доступ	земли общего пользования
10.	Иные сведения	—

4. Пояснения к сведениям об уточняемом земельном участке с кадастровым номером: 28:01:170151:170

1.	—
----	---

Сведения об уточняемых земельных участках, необходимые для исправления реестровых ошибок в сведениях о местоположении их границ

1. Сведения о характерных точках границ уточняемого земельного участка с кадастровым номером 28:01:170151:172

Система координат МСК-28, зона 3

Зона №3

Обозначение характерных точек границ	Координаты, м				Метод определения координат	Формулы, примененные для расчета средней квадратической погрешности определения координат характерных точек границ (Mt), с подставленными в такие формулы значениями и итоговые (вычисленные) значения Mt, м	Описание закрепления точки
	содержатся в Едином государственно м реестре недвижимости		определены в ходе выполнения комплексных кадастровых работ				
	X	Y	X	Y			
1	2	3	4	5	6	7	8
832	—	—	46288 0.27	32883 62.50	Метод спутниковых геодезических измерений (определений)	$Mt=\sqrt{(0.07^2+0.07^2)}=0.10$	—
833	—	—	46286 0.27	32883 78.19	Метод спутниковых геодезических измерений (определений)	$Mt=\sqrt{(0.07^2+0.07^2)}=0.10$	—
834	—	—	46284	32883	Метод СПУТНИКОВЫХ	$Mt=\sqrt{(0.07^2+0.07^2)}=$	—

			8.34	87.55	геодезических измерений (определений)	0.10	
835	—	—	46284 7.60	32883 88.11	Метод спутниковых геодезических измерений (определений)	$Mt=\sqrt{(0.07^2+0.07^2)}=0.10$	—
836	—	—	46283 2.87	32883 68.45	Метод спутниковых геодезических измерений (определений)	$Mt=\sqrt{(0.07^2+0.07^2)}=0.10$	—
837	—	—	46283 4.13	32883 67.54	Метод спутниковых геодезических измерений (определений)	$Mt=\sqrt{(0.07^2+0.07^2)}=0.10$	—
838	—	—	46284 0.47	32883 62.84	Метод спутниковых геодезических измерений (определений)	$Mt=\sqrt{(0.07^2+0.07^2)}=0.10$	—
839	—	—	46286 5.03	32883 40.91	Метод спутниковых геодезических измерений (определений)	$Mt=\sqrt{(0.07^2+0.07^2)}=0.10$	—
840	—	—	46286 5.93	32883 40.16	Метод спутниковых геодезических измерений (определений)	$Mt=\sqrt{(0.07^2+0.07^2)}=0.10$	—
841	—	—	46288 0.78	32883 62.10	Метод спутниковых геодезических измерений (определений)	$Mt=\sqrt{(0.07^2+0.07^2)}=0.10$	—
832	—	—	46288 0.27	32883 62.50	Метод спутниковых геодезических измерений (определений)	$Mt=\sqrt{(0.07^2+0.07^2)}=0.10$	—

2. Сведения о частях границ уточняемого земельного участка с кадастровым номером

<u>28:01:170151:172</u>				
Обозначение части границ		Горизонтальное проложение (S), м	Описание прохождения части границ	Сведения о согласовании местоположения границ (согласовано/спорное)
от т.	до т.			
1	2	3	4	5
832	833	25.42	—	Согласовано
833	834	15.16	—	Согласовано
834	835	0.93	—	Согласовано
835	836	24.57	—	Согласовано
836	837	1.55	—	Согласовано
837	838	7.89	—	Согласовано
838	839	32.93	—	Согласовано
839	840	1.17	—	Согласовано
840	841	26.49	—	Согласовано
841	832	0.65	—	Согласовано
3. Сведения о характеристиках уточняемого земельного участка с кадастровым номером <u>28:01:170151:172</u>				
№ п/п	Наименование характеристики	Значение характеристики		
1	2	3		
1.	Сведения об адресе земельного участка	—		
1.1	Сведения об ином месте нахождения земельного участка, не являющегося объектом адресации, в структурированном виде	—		
1.2	Дополнительные сведения о месте нахождения земельного участка	170151 квартал		
2.	Площадь земельного участка ±величина предельной погрешности определения (вычисления)площади ($P \pm \Delta P$), м ²	1077 кв.м ± 6.56 кв.м		
3.	Формула, примененная для вычисления предельной погрешности определения площади земельного участка с подставленными значениями (ΔP), м ²	$\Delta P = 2 * 0.10 * \sqrt{1077} * \sqrt{((1 + 1.00^2)/(2 * 1.00))} = 6.56$		

4.	Площадь земельного участка согласно сведениям Единого государственного реестра недвижимости ($P_{\text{кад}}$), м^2	1052
5.	Оценка расхождения P и $P_{\text{кад}}$ ($P - P_{\text{кад}}$), м^2	25 кв.м
6.	Предельные минимальный и максимальный размеры земельного участка ($P_{\text{мин}}$ и $P_{\text{макс}}$), м^2	—
7.	Кадастровый номер или иной государственный учетный номер (инвентарный) объекта недвижимости, расположенного на земельном участке	—
8.	Вид (виды) разрешенного использования	Для садоводства
8.1	Дополнительные сведения об использовании земельного участка	—
9.	Сведения о земельных участках (землях общего пользования, территории общего пользования), посредством которых обеспечивается доступ	земли общего пользования
10.	Иные сведения	—

4. Пояснения к сведениям об уточняемом земельном участке с кадастровым номером: 28:01:170151:172

1. —

Сведения об уточняемых земельных участках, необходимые для исправления реестровых ошибок в сведениях о местоположении их границ

1. Сведения о характерных точках границ уточняемого земельного участка с кадастровым номером 28:01:170151:185

Система координат МСК-28, зона 3

Зона №3

Обозначение характерных точек границ	Координаты, м				Метод определения координат	Формулы, примененные для расчета средней квадратической погрешности определения координат характерных точек границ (Mt), с подставленными в такие формулы значениями и итоговые (вычисленные) значения Mt, м	Описание закрепления точки
	содержатся в Едином государственно м реестре недвижимости		определены в ходе выполнения комплексных кадастровых работ				
	X	Y	X	Y			

1	2	3	4	5	6	7	8
534	–	–	46266 0.46	32883 98.70	Метод спутниковых геодезических измерений (определений)	$Mt=\sqrt{(0.07^2+0.07^2)}=$ 0.10	–
535	–	–	46266 1.01	32883 98.40	Метод спутниковых геодезических измерений (определений)	$Mt=\sqrt{(0.07^2+0.07^2)}=$ 0.10	–
536	–	–	46267 0.87	32884 11.74	Метод спутниковых геодезических измерений (определений)	$Mt=\sqrt{(0.07^2+0.07^2)}=$ 0.10	–
537	–	–	46267 9.22	32884 23.88	Метод спутниковых геодезических измерений (определений)	$Mt=\sqrt{(0.07^2+0.07^2)}=$ 0.10	–
538	–	–	46267 8.59	32884 23.98	Метод спутниковых геодезических измерений (определений)	$Mt=\sqrt{(0.07^2+0.07^2)}=$ 0.10	–
539	–	–	46265 0.88	32884 42.41	Метод спутниковых геодезических измерений (определений)	$Mt=\sqrt{(0.07^2+0.07^2)}=$ 0.10	–
540	–	–	46264 4.86	32884 33.58	Метод спутниковых геодезических измерений (определений)	$Mt=\sqrt{(0.07^2+0.07^2)}=$ 0.10	–
541	–	–	46263 3.85	32884 17.24	Метод спутниковых геодезических измерений (определений)	$Mt=\sqrt{(0.07^2+0.07^2)}=$ 0.10	–
534	–	–	46266 0.46	32883 98.70	Метод спутниковых геодезических	$Mt=\sqrt{(0.07^2+0.07^2)}=$ 0.10	–

					измерений (определений)		
--	--	--	--	--	----------------------------	--	--

2. Сведения о частях границ уточняемого земельного участка с кадастровым номером 28:01:170151:185

Обозначение части границ		Горизонтальное проложение (S), м	Описание прохождения части границ	Сведения о согласовании местоположения границ (согласовано/спорное)
от т.	до т.			
1	2	3	4	5
534	535	0.63	—	Согласовано
535	536	16.59	—	Согласовано
536	537	14.73	—	Согласовано
537	538	0.64	—	Согласовано
538	539	33.28	—	Согласовано
539	540	10.69	—	Согласовано
540	541	19.70	—	Согласовано
541	534	32.43	—	Согласовано

3. Сведения о характеристиках уточняемого земельного участка с кадастровым номером 28:01:170151:185

№ п/п	Наименование характеристики	Значение характеристики
1	2	3
1.	Сведения об адресе земельного участка	—
1.1	Сведения об ином месте нахождения земельного участка, не являющегося объектом адресации, в структурированном виде	—
1.2	Дополнительные сведения о месте нахождения земельного участка	Ясное садовое товарищество
2.	Площадь земельного участка ±величина предельной погрешности определения (вычисления) площади ($P \pm \Delta P$), м ²	1033 кв.м ± 6.43 кв.м
3.	Формула, примененная для вычисления предельной погрешности определения площади земельного участка с подставленными значениями (ΔP), м ²	$\Delta P = 2 * 0.10 * \sqrt{1033} * \sqrt{((1 + 1.03^2)/(2 * 1.03))} = 6.43$

4.	Площадь земельного участка согласно сведениям Единого государственного реестра недвижимости ($P_{\text{кад}}$), м^2	1010
5.	Оценка расхождения P и $P_{\text{кад}}$ ($P - P_{\text{кад}}$), м^2	23 кв.м
6.	Предельные минимальный и максимальный размеры земельного участка ($P_{\text{мин}}$ и $P_{\text{макс}}$), м^2	—
7.	Кадастровый номер или иной государственный учетный номер (инвентарный) объекта недвижимости, расположенного на земельном участке	28:01:170151:236
8.	Вид (виды) разрешенного использования	Садоводство
8.1	Дополнительные сведения об использовании земельного участка	—
9.	Сведения о земельных участках (землях общего пользования, территории общего пользования), посредством которых обеспечивается доступ	земли общего пользования
10.	Иные сведения	—

4. Пояснения к сведениям об уточняемом земельном участке с кадастровым номером: 28:01:170151:185

1. —

Сведения об уточняемых земельных участках, необходимые для исправления реестровых ошибок в сведениях о местоположении их границ

1. Сведения о характерных точках границ уточняемого земельного участка с кадастровым номером 28:01:170151:187

Система координат МСК-28, зона 3

Зона №3

Обозначение характерных точек границ	Координаты, м				Метод определения координат	Формулы, примененные для расчета средней квадратической погрешности определения координат характерных точек границ (Mt), с подставленными в такие формулы значениями и итоговые (вычисленные) значения Mt, м	Описание закрепления точки
	содержатся в Едином государственно м реестре недвижимости		определены в ходе выполнения комплексных кадастровых работ				
	X	Y	X	Y			

1	2	3	4	5	6	7	8
542	–	–	46269 6.77	32885 10.84	Метод спутниковых геодезических измерений (определений)	$Mt=\sqrt{(0.07^2+0.07^2)}=0.10$	–
543	–	–	46271 2.73	32884 99.22	Метод спутниковых геодезических измерений (определений)	$Mt=\sqrt{(0.07^2+0.07^2)}=0.10$	–
544	–	–	46271 4.24	32884 98.12	Метод спутниковых геодезических измерений (определений)	$Mt=\sqrt{(0.07^2+0.07^2)}=0.10$	–
545	–	–	46271 8.12	32885 07.12	Метод спутниковых геодезических измерений (определений)	$Mt=\sqrt{(0.07^2+0.07^2)}=0.10$	–
546	–	–	46272 5.93	32885 09.60	Метод спутниковых геодезических измерений (определений)	$Mt=\sqrt{(0.07^2+0.07^2)}=0.10$	–
547	–	–	46274 4.04	32885 37.15	Метод спутниковых геодезических измерений (определений)	$Mt=\sqrt{(0.07^2+0.07^2)}=0.10$	–
548	–	–	46274 1.80	32885 38.52	Метод спутниковых геодезических измерений (определений)	$Mt=\sqrt{(0.07^2+0.07^2)}=0.10$	–
549	–	–	46272 2.09	32885 49.96	Метод спутниковых геодезических измерений (определений)	$Mt=\sqrt{(0.07^2+0.07^2)}=0.10$	–
550	–	–	46270 7.31	32885 27.11	Метод спутниковых геодезических	$Mt=\sqrt{(0.07^2+0.07^2)}=0.10$	–

					измерений (определений)		
1	46274 4.04	32885 37.15	–	–	Метод спутниковых геодезических измерений (определений)	$Mt=\sqrt{(0.07^2+0.07^2)}=0.10$	–
1	46274 1.80	32885 38.52	–	–	Метод спутниковых геодезических измерений (определений)	$Mt=\sqrt{(0.07^2+0.07^2)}=0.10$	–
3	46272 2.09	32885 49.96	–	–	Метод спутниковых геодезических измерений (определений)	$Mt=\sqrt{(0.07^2+0.07^2)}=0.10$	–
4	46269 6.77	32885 10.84	–	–	Метод спутниковых геодезических измерений (определений)	$Mt=\sqrt{(0.07^2+0.07^2)}=0.10$	–
5	46271 2.73	32884 99.22	–	–	Метод спутниковых геодезических измерений (определений)	$Mt=\sqrt{(0.07^2+0.07^2)}=0.10$	–
6	46271 4.24	32884 98.12	–	–	Метод спутниковых геодезических измерений (определений)	$Mt=\sqrt{(0.07^2+0.07^2)}=0.10$	–
7	46271 8.12	32885 07.12	–	–	Метод спутниковых геодезических измерений (определений)	$Mt=\sqrt{(0.07^2+0.07^2)}=0.10$	–
8	46272 5.93	32885 09.60	–	–	Метод спутниковых геодезических измерений (определений)	$Mt=\sqrt{(0.07^2+0.07^2)}=0.10$	–
542	46274 4.04	32885 37.15	46269 6.77	32885 10.84	Метод спутниковых	$Mt=\sqrt{(0.07^2+0.07^2)}=0.10$	–

					геодезических измерений (определений)		
--	--	--	--	--	---------------------------------------	--	--

2. Сведения о частях границ уточняемого земельного участка с кадастровым номером 28:01:170151:187

Обозначение части границ		Горизонтальное проложение (S), м	Описание прохождения части границ	Сведения о согласовании местоположения границ (согласовано/спорное)
от т.	до т.			
1	2	3	4	5
542	543	19.74	—	Согласовано
543	544	1.87	—	Согласовано
544	545	9.80	—	Согласовано
545	546	8.19	—	Согласовано
546	547	32.97	—	Согласовано
547	548	2.63	—	Согласовано
548	549	22.79	—	Согласовано
549	550	27.21	—	Согласовано
550	542	19.39	—	Согласовано

3. Сведения о характеристиках уточняемого земельного участка с кадастровым номером 28:01:170151:187

№ п/п	Наименование характеристики	Значение характеристики
1	2	3
1.	Сведения об адресе земельного участка	—
1.1	Сведения об ином месте нахождения земельного участка, не являющегося объектом адресации, в структурированном виде	—
1.2	Дополнительные сведения о месте нахождения земельного участка	170151 квартал
2.	Площадь земельного участка ± величина предельной погрешности определения (вычисления) площади ($P \pm \Delta P$), м ²	1149 кв.м ± 6.80 кв.м
3.	Формула, примененная для вычисления предельной погрешности определения площади земельного	$\Delta P = 2 * 0.10 * \sqrt{1149} * \sqrt{(1 +$

	участка с подставленными значениями (ΔP), м ²	$1.10^2)/(2 * 1.10)) = 6.80$
4.	Площадь земельного участка согласно сведениям Единого государственного реестра недвижимости ($P_{\text{кад}}$), м ²	1149
5.	Оценка расхождения P и $P_{\text{кад}}$ ($P - P_{\text{кад}}$), м ²	0 кв.м
6.	Предельные минимальный и максимальный размеры земельного участка ($P_{\text{мин}}$ и $P_{\text{макс}}$), м ²	—
7.	Кадастровый номер или иной государственный учетный номер (инвентарный) объекта недвижимости, расположенного на земельном участке	—
8.	Вид (виды) разрешенного использования	садоводство
8.1	Дополнительные сведения об использовании земельного участка	—
9.	Сведения о земельных участках (землях общего пользования, территории общего пользования), посредством которых обеспечивается доступ	земли общего пользования
10.	Иные сведения	—

4. Пояснения к сведениям об уточняемом земельном участке с кадастровым номером: 28:01:170151:187

1. —

Сведения об уточняемых земельных участках, необходимые для исправления реестровых ошибок в сведениях о местоположении их границ

1. Сведения о характерных точках границ уточняемого земельного участка с кадастровым номером 28:01:170151:190

Система координат МСК-28, зона 3

Зона №3

Обозначение характерных точек границ	Координаты, м				Метод определения координат	Формулы, примененные для расчета средней квадратической погрешности определения координат характерных точек границ (Mt), с подставленными в такие формулы значениями и итоговые (вычисленные)	Описание закрепления точки
	содержатся в Едином государственно м реестре недвижимости		определены в ходе выполнения комплексных кадастровых работ				
	X	Y	X	Y			

						значения Mt, м	
1	2	3	4	5	6	7	8
1211	–	–	46282 2.60	32884 40.70	Метод спутниковых геодезических измерений (определений)	$Mt=\sqrt{(0.07^2+0.07^2)}=0.10$	–
1212	–	–	46282 9.97	32884 34.89	Метод спутниковых геодезических измерений (определений)	$Mt=\sqrt{(0.07^2+0.07^2)}=0.10$	–
1213	–	–	46284 5.53	32884 22.49	Метод спутниковых геодезических измерений (определений)	$Mt=\sqrt{(0.07^2+0.07^2)}=0.10$	–
1214	–	–	46286 3.42	32884 08.30	Метод спутниковых геодезических измерений (определений)	$Mt=\sqrt{(0.07^2+0.07^2)}=0.10$	–
1215	–	–	46286 6.98	32884 13.26	Метод спутниковых геодезических измерений (определений)	$Mt=\sqrt{(0.07^2+0.07^2)}=0.10$	–
1216	–	–	46287 4.96	32884 27.39	Метод спутниковых геодезических измерений (определений)	$Mt=\sqrt{(0.07^2+0.07^2)}=0.10$	–
1217	–	–	46283 8.96	32884 54.13	Метод спутниковых геодезических измерений (определений)	$Mt=\sqrt{(0.07^2+0.07^2)}=0.10$	–
1218	–	–	46283 5.71	32884 56.51	Метод спутниковых геодезических измерений (определений)	$Mt=\sqrt{(0.07^2+0.07^2)}=0.10$	–

1219	—	—	46282 4.59	32884 43.10	Метод спутниковых геодезических измерений (определений)	$Mt=\sqrt{(0.07^2+0.07^2)}=0.10$	—
1211	—	—	46282 2.60	32884 40.70	Метод спутниковых геодезических измерений (определений)	$Mt=\sqrt{(0.07^2+0.07^2)}=0.10$	—

2. Сведения о частях границ уточняемого земельного участка с кадастровым номером 28:01:170151:190

Обозначение части границ		Горизонтальное проложение (S), м	Описание прохождения части границ	Сведения о согласовании местоположения границ (согласовано/спорное)
от т.	до т.			
1	2	3	4	5
1211	1212	9.38	—	Согласовано
1212	1213	19.90	—	Согласовано
1213	1214	22.83	—	Согласовано
1214	1215	6.11	—	Согласовано
1215	1216	16.23	—	Согласовано
1216	1217	44.84	—	Согласовано
1217	1218	4.03	—	Согласовано
1218	1219	17.42	—	Согласовано
1219	1211	3.12	—	Согласовано

3. Сведения о характеристиках уточняемого земельного участка с кадастровым номером 28:01:170151:190

№ п/п	Наименование характеристики	Значение характеристики
1	2	3
1.	Сведения об адресе земельного участка	—
1.1	Сведения об ином месте нахождения земельного участка, не являющегося объектом адресации, в структурированном виде	—

1.2	Дополнительные сведения о месте нахождения земельного участка	170151 квартал		
2.	Площадь земельного участка ±величина предельной погрешности определения (вычисления)площади (Р ± ΔР), м ²	1084кв.м ± 6.60 кв.м		
3.	Формула, примененная для вычисления предельной погрешности определения площади земельного участка с подставленными значениями (ΔР), м ²	ΔР = 2 * 0.10 * √1083 * √((1 + 1.09 ²)/(2 * 1.09)) = 6.60		
4.	Площадь земельного участка согласно сведениям Единого государственного реестра недвижимости (Р _{кад}), м ²	1084		
5.	Оценка расхождения Р и Р _{кад} (Р - Р _{кад}), м ²	0 кв.м		
6.	Предельные минимальный и максимальный размеры земельного участка (Р _{мин} и Р _{макс}), м ²	—		
7.	Кадастровый номер или иной государственный учетный номер (инвентарный) объекта недвижимости, расположенногона земельном участке	—		
8.	Вид (виды) разрешенного использования	Садоводство		
8.1	Дополнительные сведения об использовании земельного участка	—		
9.	Сведения о земельных участках (землях общего пользования, территории общего пользования), посредством которых обеспечивается доступ	земли общего пользования		
10.	Иные сведения	—		
4. Пояснения к сведениям об уточняемом земельном участке с кадастровым номером: <u>28:01:170151:190</u>				
1.	—			
Сведения об уточняемых земельных участках, необходимые для исправления реестровых ошибок в сведениях о местоположении их границ				
1. Сведения о характерных точках границ уточняемого земельного участка с кадастровым номером <u>28:01:170151:191</u>				
Система координат <u>МСК-28, зона 3</u>		Зона №3		
Обозначе	Координаты, м	Метод	Формулы,	Описание

ние характерн ых точек границ	содержатся в Едином государственно м реестре недвижимости		определены в ходе выполнения комплексных кадастровых работ		определения координат	примененные для расчета средней квадратической погрешности определения координат характерных точек границ (Mt), с подставленными в такие формулы значениями и итоговые (вычисленные) значения Mt, м	закреплен ия точки
	X	Y	X	Y			
1	2	3	4	5	6	7	8
937	—	—	46262 7.85	32882 83.77	Метод спутниковых геодезических измерений (определений)	$Mt=\sqrt{(0.07^2+0.07^2)}=0.10$	—
938	—	—	46259 5.60	32883 07.05	Метод спутниковых геодезических измерений (определений)	$Mt=\sqrt{(0.07^2+0.07^2)}=0.10$	—
939	—	—	46260 9.91	32883 28.07	Метод спутниковых геодезических измерений (определений)	$Mt=\sqrt{(0.07^2+0.07^2)}=0.10$	—
940	—	—	46262 5.98	32883 14.90	Метод спутниковых геодезических измерений (определений)	$Mt=\sqrt{(0.07^2+0.07^2)}=0.10$	—
941	—	—	46264 0.06	32883 03.34	Метод спутниковых геодезических измерений (определений)	$Mt=\sqrt{(0.07^2+0.07^2)}=0.10$	—
942	—	—	46264 2.69	32882 99.94	Метод спутниковых геодезических измерений (определений)	$Mt=\sqrt{(0.07^2+0.07^2)}=0.10$	—
937	—	—	46262	32882	Метод	$Mt=\sqrt{(0.07^2+0.07^2)}=$	—

			7.85	83.77	спутниковых геодезических измерений (определений)	0.10	
--	--	--	------	-------	------------------------------------------------------------	------	--

2. Сведения о частях границ уточняемого земельного участка с кадастровым номером 28:01:170151:191

Обозначение части границ		Горизонтальное проложение (S), м	Описание прохождения части границ	Сведения о согласовании местоположения границ (согласовано/спорное)
от т.	до т.			
1	2	3	4	5
937	938	39.77	—	Согласовано
938	939	25.43	—	Согласовано
939	940	20.78	—	Согласовано
940	941	18.22	—	Согласовано
941	942	4.30	—	Согласовано
942	937	21.95	—	Согласовано

3. Сведения о характеристиках уточняемого земельного участка с кадастровым номером 28:01:170151:191

№ п/п	Наименование характеристики	Значение характеристики
1	2	3
1.	Сведения об адресе земельного участка	—
1.1	Сведения об ином месте нахождения земельного участка, не являющегося объектом адресации, в структурированном виде	—
1.2	Дополнительные сведения о месте нахождения земельного участка	170151 квартал
2.	Площадь земельного участка \pm величина предельной погрешности определения (вычисления) площади ($P \pm \Delta P$), м ²	998 кв.м \pm 6.32 кв.м
3.	Формула, примененная для вычисления предельной погрешности определения площади земельного участка с подставленными значениями (ΔP), м ²	$\Delta P = 2 * 0.10 * \sqrt{998} * \sqrt{(1 + 1.06^2)/(2 * 1.06)} = 6.32$
4.	Площадь земельного участка согласно сведениям Единого государственного реестра недвижимости	1000

	($P_{\text{кад}}$), м^2	
5.	Оценка расхождения P и $P_{\text{кад}}$ ($P - P_{\text{кад}}$), м^2	2 кв.м
6.	Предельные минимальный и максимальный размеры земельного участка ($P_{\text{мин}}$ и $P_{\text{макс}}$), м^2	—
7.	Кадастровый номер или иной государственный учетный номер (инвентарный) объекта недвижимости, расположенного на земельном участке	—
8.	Вид (виды) разрешенного использования	Садоводство
8.1	Дополнительные сведения об использовании земельного участка	—
9.	Сведения о земельных участках (землях общего пользования, территории общего пользования), посредством которых обеспечивается доступ	земли общего пользования
10.	Иные сведения	—

4. Пояснения к сведениям об уточняемом земельном участке с кадастровым номером: 28:01:170151:191

1.	—
----	---

Сведения об уточняемых земельных участках, необходимые для исправления реестровых ошибок в сведениях о местоположении их границ

1. Сведения о характерных точках границ уточняемого земельного участка с кадастровым номером 28:01:170151:192

Система координат МСК-28, зона 3

Зона №3

Обозначение характерных точек границ	Координаты, м				Метод определения координат	Формулы, примененные для расчета средней квадратической погрешности определения координат характерных точек границ (Mt), с подставленными в такие формулы значениями и итоговые (вычисленные) значения Mt, м	Описание закрепления точки
	содержатся в Едином государственно м реестре недвижимости		определены в ходе выполнения комплексных кадастровых работ				
	X	Y	X	Y			
1	2	3	4	5	6	7	8

1186	–	–	46259 9.82	32882 50.63	Метод спутниковых геодезических измерений (определений)	$Mt=\sqrt{(0.07^2+0.07^2)}=$ 0.10	–
1187	–	–	46260 4.89	32882 57.22	Метод спутниковых геодезических измерений (определений)	$Mt=\sqrt{(0.07^2+0.07^2)}=$ 0.10	–
1188	–	–	46261 3.78	32882 67.12	Метод спутниковых геодезических измерений (определений)	$Mt=\sqrt{(0.07^2+0.07^2)}=$ 0.10	–
1189	–	–	46261 2.79	32882 67.66	Метод спутниковых геодезических измерений (определений)	$Mt=\sqrt{(0.07^2+0.07^2)}=$ 0.10	–
1190	–	–	46258 4.26	32882 91.17	Метод спутниковых геодезических измерений (определений)	$Mt=\sqrt{(0.07^2+0.07^2)}=$ 0.10	–
1191	–	–	46257 3.44	32882 76.25	Метод спутниковых геодезических измерений (определений)	$Mt=\sqrt{(0.07^2+0.07^2)}=$ 0.10	–
1192	–	–	46258 9.07	32882 61.36	Метод спутниковых геодезических измерений (определений)	$Mt=\sqrt{(0.07^2+0.07^2)}=$ 0.10	–
1186	–	–	46259 9.82	32882 50.63	Метод спутниковых геодезических измерений (определений)	$Mt=\sqrt{(0.07^2+0.07^2)}=$ 0.10	–

2. Сведения о частях границ уточняемого земельного участка с кадастровым номером 28:01:170151:192

Обозначение части	Горизонтальное	Описание	Сведения о согласовании
-------------------	----------------	----------	-------------------------

границ		проложение (S), м	прохождения части границ	местоположения границ (согласовано/спорное)
от т.	до т.			
1	2	3	4	5
1186	1187	8.31	—	Согласовано
1187	1188	13.31	—	Согласовано
1188	1189	1.13	—	Согласовано
1189	1190	36.97	—	Согласовано
1190	1191	18.43	—	Согласовано
1191	1192	21.59	—	Согласовано
1192	1186	15.19	—	Согласовано

3. Сведения о характеристиках уточняемого земельного участка с кадастровым номером 28:01:170151:192

№ п/п	Наименование характеристики	Значение характеристики
1	2	3
1.	Сведения об адресе земельного участка	—
1.1	Сведения об ином месте нахождения земельного участка, не являющегося объектом адресации, в структурированном виде	—
1.2	Дополнительные сведения о месте нахождения земельного участка	170151 квартал
2.	Площадь земельного участка \pm величина предельной погрешности определения (вычисления) площади ($P \pm \Delta P$), м ²	735 кв.м \pm 5.42 кв.м
3.	Формула, примененная для вычисления предельной погрешности определения площади земельного участка с подставленными значениями (ΔP), м ²	$\Delta P = 2 * 0.10 * \sqrt{735} * \sqrt{((1 + 1.00^2)/(2 * 1.00))} = 5.42$
4.	Площадь земельного участка согласно сведениям Единого государственного реестра недвижимости ($P_{\text{кад}}$), м ²	735
5.	Оценка расхождения P и $P_{\text{кад}}$ ($P - P_{\text{кад}}$), м ²	0 кв.м
6.	Предельные минимальный и максимальный размеры земельного участка ($P_{\text{мин}}$ и $P_{\text{макс}}$), м ²	—

7.	Кадастровый номер или иной государственный учетный номер (инвентарный) объекта недвижимости, расположенного на земельном участке	—
8.	Вид (виды) разрешенного использования	Садоводство
8.1	Дополнительные сведения об использовании земельного участка	—
9.	Сведения о земельных участках (землях общего пользования, территории общего пользования), посредством которых обеспечивается доступ	земли общего пользования
10.	Иные сведения	—

4. Пояснения к сведениям об уточняемом земельном участке с кадастровым номером: 28:01:170151:192

1.	—
----	---

Сведения об уточняемых земельных участках, необходимые для исправления реестровых ошибок в сведениях о местоположении их границ

1. Сведения о характерных точках границ уточняемого земельного участка с кадастровым номером 28:01:170151:201

Система координат МСК-28, зона 3

Зона №3

Обозначение характерных точек границ	Координаты, м				Метод определения координат	Формулы, примененные для расчета средней квадратической погрешности определения координат характерных точек границ (Mt), с подставленными в такие формулы значениями и итоговые (вычисленные) значения Mt, м	Описание закрепления точки
	содержатся в Едином государственно м реестре недвижимости		определены в ходе выполнения комплексных кадастровых работ				
	X	Y	X	Y			
1	2	3	4	5	6	7	8
574	—	—	46283 9.24	32884 86.51	Метод спутниковых геодезических измерений (определений)	$Mt=\sqrt{(0.07^2+0.07^2)}=0.10$	—

575	—	—	46285 0.55	32885 10.71	Метод спутниковых геодезических измерений (определений)	$Mt=\sqrt{(0.07^2+0.07^2)}=$ 0.10	—
576	—	—	46283 1.99	32885 17.18	Метод спутниковых геодезических измерений (определений)	$Mt=\sqrt{(0.07^2+0.07^2)}=$ 0.10	—
577	—	—	46282 9.27	32885 16.68	Метод спутниковых геодезических измерений (определений)	$Mt=\sqrt{(0.07^2+0.07^2)}=$ 0.10	—
578	—	—	46282 5.98	32885 13.70	Метод спутниковых геодезических измерений (определений)	$Mt=\sqrt{(0.07^2+0.07^2)}=$ 0.10	—
579	—	—	46282 2.53	32885 08.99	Метод спутниковых геодезических измерений (определений)	$Mt=\sqrt{(0.07^2+0.07^2)}=$ 0.10	—
580	—	—	46281 6.69	32885 00.84	Метод спутниковых геодезических измерений (определений)	$Mt=\sqrt{(0.07^2+0.07^2)}=$ 0.10	—
581	—	—	46281 8.05	32884 99.70	Метод спутниковых геодезических измерений (определений)	$Mt=\sqrt{(0.07^2+0.07^2)}=$ 0.10	—
582	—	—	46283 7.66	32884 87.40	Метод спутниковых геодезических измерений (определений)	$Mt=\sqrt{(0.07^2+0.07^2)}=$ 0.10	—
583	46283 9.24	32884 86.51	—	—	Метод спутниковых геодезических измерений	$Mt=\sqrt{(0.07^2+0.07^2)}=$ 0.10	—

					(определений)		
584	46285 0.55	32885 10.71	—	—	Метод спутниковых геодезических измерений (определений)	$Mt=\sqrt{(0.07^2+0.07^2)}=0.10$	—
585	46283 3.14	32885 15.81	—	—	Метод спутниковых геодезических измерений (определений)	$Mt=\sqrt{(0.07^2+0.07^2)}=0.10$	—
586	46282 9.45	32885 15.25	—	—	Метод спутниковых геодезических измерений (определений)	$Mt=\sqrt{(0.07^2+0.07^2)}=0.10$	—
587	46282 5.61	32885 14.93	—	—	Метод спутниковых геодезических измерений (определений)	$Mt=\sqrt{(0.07^2+0.07^2)}=0.10$	—
588	46282 3.21	32885 12.66	—	—	Метод спутниковых геодезических измерений (определений)	$Mt=\sqrt{(0.07^2+0.07^2)}=0.10$	—
589	46281 5.47	32885 01.86	—	—	Метод спутниковых геодезических измерений (определений)	$Mt=\sqrt{(0.07^2+0.07^2)}=0.10$	—
590	46281 8.05	32884 99.70	—	—	Метод спутниковых геодезических измерений (определений)	$Mt=\sqrt{(0.07^2+0.07^2)}=0.10$	—
574	46283 9.24	32884 86.51	46283 9.24	32884 86.51	Метод спутниковых геодезических измерений (определений)	$Mt=\sqrt{(0.07^2+0.07^2)}=0.10$	—

2. Сведения о частях границ уточняемого земельного участка с кадастровым номером 28:01:170151:201

Обозначение части границ		Горизонтальное проложение (S), м	Описание прохождения части границ	Сведения о согласовании местоположения границ (согласовано/спорное)
от т.	до т.			
1	2	3	4	5
574	575	26.71	—	Согласовано
575	576	19.66	—	Согласовано
576	577	2.77	—	Согласовано
577	578	4.44	—	Согласовано
578	579	5.84	—	Согласовано
579	580	10.03	—	Согласовано
580	581	1.77	—	Согласовано
581	582	23.15	—	Согласовано
582	574	1.81	—	Согласовано

3. Сведения о характеристиках уточняемого земельного участка с кадастровым номером 28:01:170151:201

№ п/п	Наименование характеристики	Значение характеристики
1	2	3
1.	Сведения об адресе земельного участка	—
1.1	Сведения об ином месте нахождения земельного участка, не являющегося объектом адресации, в структурированном виде	—
1.2	Дополнительные сведения о месте нахождения земельного участка	170151 квартал
2.	Площадь земельного участка \pm величина предельной погрешности определения (вычисления) площади ($P \pm \Delta P$), м ²	585 кв.м \pm 4.85 кв.м
3.	Формула, примененная для вычисления предельной погрешности определения площади земельного участка с подставленными значениями (ΔP), м ²	$\Delta P = 2 * 0.10 * \sqrt{585} * \sqrt{((1 + 1.10^2)/(2 * 1.10))} = 4.85$
4.	Площадь земельного участка согласно сведениям Единого государственного реестра недвижимости ($P_{\text{кад}}$), м ²	595

5.	Оценка расхождения Р и Р _{кад} (Р - Р _{кад}), м ²	10 кв.м
6.	Предельные минимальный и максимальный размеры земельного участка (Р _{мин} и Р _{макс}), м ²	—
7.	Кадастровый номер или иной государственный учетный номер (инвентарный) объекта недвижимости, расположенного на земельном участке	—
8.	Вид (виды) разрешенного использования	садоводство
8.1	Дополнительные сведения об использовании земельного участка	—
9.	Сведения о земельных участках (землях общего пользования, территории общего пользования), посредством которых обеспечивается доступ	земли общего пользования
10.	Иные сведения	—

4. Пояснения к сведениям об уточняемом земельном участке с кадастровым номером: 28:01:170151:201

1.	—
----	---

Сведения об уточняемых земельных участках, необходимые для исправления реестровых ошибок в сведениях о местоположении их границ

1. Сведения о характерных точках границ уточняемого земельного участка с кадастровым номером 28:01:170151:202

Система координат <u>МСК-28, зона 3</u>					Зона № <u>3</u>		
Обозначение характерных точек границ	Координаты, м				Метод определения координат	Формулы, примененные для расчета средней квадратической погрешности определения координат характерных точек границ (Mt), с подставленными в такие формулы значениями и итоговые (вычисленные) значения Mt, м	Описание закрепления точки
	содержатся в Едином государственно м реестре недвижимости		определены в ходе выполнения комплексных кадастровых работ				
	Х	У	Х	У			
1	2	3	4	5	6	7	8
591	—	—	46274	32885	Метод спутниковых	$Mt=\sqrt{(0.07^2+0.07^2)}=$	—

			6.83	02.64	геодезических измерений (определений)	0.10	
592	–	–	46274 1.35	32884 93.84	Метод спутниковых геодезических измерений (определений)	$Mt=\sqrt{(0.07^2+0.07^2)}=0.10$	–
593	–	–	46273 7.26	32884 96.70	Метод спутниковых геодезических измерений (определений)	$Mt=\sqrt{(0.07^2+0.07^2)}=0.10$	–
594	–	–	46272 6.98	32884 79.73	Метод спутниковых геодезических измерений (определений)	$Mt=\sqrt{(0.07^2+0.07^2)}=0.10$	–
595	–	–	46271 7.91	32884 63.62	Метод спутниковых геодезических измерений (определений)	$Mt=\sqrt{(0.07^2+0.07^2)}=0.10$	–
596	–	–	46270 5.08	32884 71.59	Метод спутниковых геодезических измерений (определений)	$Mt=\sqrt{(0.07^2+0.07^2)}=0.10$	–
597	–	–	46270 6.77	32884 74.37	Метод спутниковых геодезических измерений (определений)	$Mt=\sqrt{(0.07^2+0.07^2)}=0.10$	–
598	–	–	46270 5.26	32884 75.37	Метод спутниковых геодезических измерений (определений)	$Mt=\sqrt{(0.07^2+0.07^2)}=0.10$	–
599	–	–	46271 2.98	32884 89.08	Метод спутниковых геодезических измерений (определений)	$Mt=\sqrt{(0.07^2+0.07^2)}=0.10$	–
600	–	–	46271	32884	Метод	$Mt=\sqrt{(0.07^2+0.07^2)}=$	–

			3.91	90.73	спутниковых геодезических измерений (определений)	0.10	
601	–	–	46271 5.56	32884 89.91	Метод спутниковых геодезических измерений (определений)	$Mt=\sqrt{(0.07^2+0.07^2)}=$ 0.10	–
602	–	–	46273 2.13	32885 13.44	Метод спутниковых геодезических измерений (определений)	$Mt=\sqrt{(0.07^2+0.07^2)}=$ 0.10	–
603	–	–	46274 5.60	32885 04.21	Метод спутниковых геодезических измерений (определений)	$Mt=\sqrt{(0.07^2+0.07^2)}=$ 0.10	–
604	46272 6.22	32884 79.93	–	–	Метод спутниковых геодезических измерений (определений)	$Mt=\sqrt{(0.07^2+0.07^2)}=$ 0.10	–
605	46273 7.26	32884 96.70	–	–	Метод спутниковых геодезических измерений (определений)	$Mt=\sqrt{(0.07^2+0.07^2)}=$ 0.10	–
606	46273 9.84	32884 95.11	–	–	Метод спутниковых геодезических измерений (определений)	$Mt=\sqrt{(0.07^2+0.07^2)}=$ 0.10	–
607	46274 5.60	32885 04.21	–	–	Метод спутниковых геодезических измерений (определений)	$Mt=\sqrt{(0.07^2+0.07^2)}=$ 0.10	–
608	46273 2.13	32885 13.44	–	–	Метод спутниковых геодезических измерений (определений)	$Mt=\sqrt{(0.07^2+0.07^2)}=$ 0.10	–

609	46271 5.02	32884 88.92	—	—	Метод спутниковых геодезических измерений (определений)	$Mt=\sqrt{(0.07^2+0.07^2)}=$ 0.10	—
610	46271 4.86	32884 86.18	—	—	Метод спутниковых геодезических измерений (определений)	$Mt=\sqrt{(0.07^2+0.07^2)}=$ 0.10	—
611	46270 3.78	32884 77.30	—	—	Метод спутниковых геодезических измерений (определений)	$Mt=\sqrt{(0.07^2+0.07^2)}=$ 0.10	—
612	46270 4.07	32884 75.68	—	—	Метод спутниковых геодезических измерений (определений)	$Mt=\sqrt{(0.07^2+0.07^2)}=$ 0.10	—
613	46270 5.47	32884 74.42	—	—	Метод спутниковых геодезических измерений (определений)	$Mt=\sqrt{(0.07^2+0.07^2)}=$ 0.10	—
614	46270 4.16	32884 71.98	—	—	Метод спутниковых геодезических измерений (определений)	$Mt=\sqrt{(0.07^2+0.07^2)}=$ 0.10	—
615	46270 8.46	32884 68.03	—	—	Метод спутниковых геодезических измерений (определений)	$Mt=\sqrt{(0.07^2+0.07^2)}=$ 0.10	—
616	46271 8.75	32884 63.00	—	—	Метод спутниковых геодезических измерений (определений)	$Mt=\sqrt{(0.07^2+0.07^2)}=$ 0.10	—
591	46272 6.22	32884 79.93	46274 6.83	32885 02.64	Метод спутниковых геодезических измерений	$Mt=\sqrt{(0.07^2+0.07^2)}=$ 0.10	—

					(определений)		
2. Сведения о частях границ уточняемого земельного участка с кадастровым номером <u>28:01:170151:202</u>							
Обозначение части границ		Горизонтальное проложение (S), м	Описание прохождения части границ	Сведения о согласовании местоположения границ (согласовано/спорное)			
от т.	до т.						
1	2	3	4	5			
591	592	10.37	—	Согласовано			
592	593	4.99	—	Согласовано			
593	594	19.84	—	Согласовано			
594	595	18.49	—	Согласовано			
595	596	15.10	—	Согласовано			
596	597	3.25	—	Согласовано			
597	598	1.81	—	Согласовано			
598	599	15.73	—	Согласовано			
599	600	1.89	—	Согласовано			
600	601	1.84	—	Согласовано			
601	602	28.78	—	Согласовано			
602	603	16.33	—	Согласовано			
603	591	1.99	—	Согласовано			
3. Сведения о характеристиках уточняемого земельного участка с кадастровым номером <u>28:01:170151:202</u>							
№ п/п	Наименование характеристики			Значение характеристики			
1	2			3			
1.	Сведения об адресе земельного участка			—			
1.1	Сведения об ином месте нахождения земельного участка, не являющегося объектом адресации, в структурированном виде			—			
1.2	Дополнительные сведения о месте нахождения земельного участка			170151 квартал			

2.	Площадь земельного участка \pm величина предельной погрешности определения (вычисления) площади ($P \pm \Delta P$), м ²	803 кв.м \pm 5.71 кв.м
3.	Формула, примененная для вычисления предельной погрешности определения площади земельного участка с подставленными значениями (ΔP), м ²	$\Delta P = 2 * 0.10 * \sqrt{803} * \sqrt{((1 + 1.19^2)/(2 * 1.19))} = 5.71$
4.	Площадь земельного участка согласно сведениям Единого государственного реестра недвижимости ($P_{\text{кад}}$), м ²	780
5.	Оценка расхождения P и $P_{\text{кад}}$ ($P - P_{\text{кад}}$), м ²	23 кв.м
6.	Предельные минимальный и максимальный размеры земельного участка ($P_{\text{мин}}$ и $P_{\text{макс}}$), м ²	—
7.	Кадастровый номер или иной государственный учетный номер (инвентарный) объекта недвижимости, расположенного на земельном участке	—
8.	Вид (виды) разрешенного использования	Садовый участок
8.1	Дополнительные сведения об использовании земельного участка	—
9.	Сведения о земельных участках (землях общего пользования, территории общего пользования), посредством которых обеспечивается доступ	земли общего пользования
10.	Иные сведения	—

4. Пояснения к сведениям об уточняемом земельном участке с кадастровым номером: 28:01:170151:202

1.	—
----	---

Сведения об уточняемых земельных участках, необходимые для исправления реестровых ошибок в сведениях о местоположении их границ

1. Сведения о характерных точках границ уточняемого земельного участка с кадастровым номером 28:01:170151:208

Система координат МСК-28, зона 3

Зона №3

Обозначение характерных точек границ	Координаты, м		Метод определения координат	Формулы, примененные для расчета средней квадратической погрешности определения координат	Описание закрепления точки
	содержатся в Едином государственном реестре недвижимости	определены в ходе выполнения комплексных кадастровых			

			работ			характерных точек границ (Mt), с подставленными в такие формулы значениями и итоговые (вычисленные) значения Mt, м	
	X	Y	X	Y			
1	2	3	4	5	6	7	8
617	–	–	46246 6.86	32882 21.32	Метод спутниковых геодезических измерений (определений)	$Mt = \sqrt{(0.07^2 + 0.07^2)} = 0.10$	–
618	–	–	46243 9.49	32882 40.11	Метод спутниковых геодезических измерений (определений)	$Mt = \sqrt{(0.07^2 + 0.07^2)} = 0.10$	–
619	–	–	46242 5.16	32882 20.13	Метод спутниковых геодезических измерений (определений)	$Mt = \sqrt{(0.07^2 + 0.07^2)} = 0.10$	–
620	–	–	46245 0.59	32882 01.25	Метод спутниковых геодезических измерений (определений)	$Mt = \sqrt{(0.07^2 + 0.07^2)} = 0.10$	–
621	–	–	46246 1.24	32882 14.03	Метод спутниковых геодезических измерений (определений)	$Mt = \sqrt{(0.07^2 + 0.07^2)} = 0.10$	–
622	46244 7.97	32881 99.93	–	–	Метод спутниковых геодезических измерений (определений)	$Mt = \sqrt{(0.07^2 + 0.07^2)} = 0.10$	Закреплен ие отсутству ет
623	46245 8.92	32882 12.82	–	–	Метод спутниковых геодезических измерений (определений)	$Mt = \sqrt{(0.07^2 + 0.07^2)} = 0.10$	Закреплен ие отсутству ет

624	46246 5.58	32882 20.63	—	—	Метод спутниковых геодезических измерений (определений)	$Mt=\sqrt{(0.07^2+0.07^2)}=0.10$	Закрепление отсутствует
625	46243 8.72	32882 38.62	—	—	Метод спутниковых геодезических измерений (определений)	$Mt=\sqrt{(0.07^2+0.07^2)}=0.10$	Закрепление отсутствует
626	46242 3.52	32882 18.85	—	—	Метод спутниковых геодезических измерений (определений)	$Mt=\sqrt{(0.07^2+0.07^2)}=0.10$	Закрепление отсутствует
617	46244 7.97	32881 99.93	46246 6.86	32882 21.32	Метод спутниковых геодезических измерений (определений)	$Mt=\sqrt{(0.07^2+0.07^2)}=0.10$	—

2. Сведения о частях границ уточняемого земельного участка с кадастровым номером 28:01:170151:208

Обозначение части границ		Горизонтальное проложение (S), м	Описание прохождения части границ	Сведения о согласовании местоположения границ (согласовано/спорное)
от т.	до т.			
1	2	3	4	5
617	618	33.20	—	Согласовано
618	619	24.59	—	Согласовано
619	620	31.67	—	Согласовано
620	621	16.64	—	Согласовано
621	617	9.20	—	Согласовано

3. Сведения о характеристиках уточняемого земельного участка с кадастровым номером 28:01:170151:208

№ п/п	Наименование характеристики	Значение характеристики
1	2	3
1.	Сведения об адресе земельного участка	—

1.1	Сведения об ином месте нахождения земельного участка, не являющегося объектом адресации, в структурированном виде	—
1.2	Дополнительные сведения о месте нахождения земельного участка	Ясное садовое товарищество
2.	Площадь земельного участка \pm величина предельной погрешности определения (вычисления) площади ($P \pm \Delta P$), м ²	820 кв.м \pm 5.73 кв.м
3.	Формула, примененная для вычисления предельной погрешности определения площади земельного участка с подставленными значениями (ΔP), м ²	$\Delta P = 2 * 0.10 * \sqrt{820} * \sqrt{((1 + 1.07^2)/(2 * 1.07))} = 5.73$
4.	Площадь земельного участка согласно сведениям Единого государственного реестра недвижимости ($P_{\text{кад}}$), м ²	822
5.	Оценка расхождения P и $P_{\text{кад}}$ ($P - P_{\text{кад}}$), м ²	2 кв.м
6.	Предельные минимальный и максимальный размеры земельного участка ($P_{\text{мин}}$ и $P_{\text{макс}}$), м ²	—
7.	Кадастровый номер или иной государственный учетный номер (инвентарный) объекта недвижимости, расположенного на земельном участке	28:01:000000:10945
8.	Вид (виды) разрешенного использования	Садоводство
8.1	Дополнительные сведения об использовании земельного участка	—
9.	Сведения о земельных участках (землях общего пользования, территории общего пользования), посредством которых обеспечивается доступ	земли общего пользования
10.	Иные сведения	—
4. Пояснения к сведениям об уточняемом земельном участке с кадастровым номером: <u>28:01:170151:208</u>		
1.	—	
Сведения об уточняемых земельных участках, необходимые для исправления реестровых ошибок в сведениях о местоположении их границ		
1. Сведения о характерных точках границ уточняемого земельного участка с кадастровым номером <u>28:01:170151:234</u>		
Система координат <u>МСК-28, зона 3</u>		Зона № <u>3</u>

Обозначение характерных точек границ	Координаты, м				Метод определения координат	Формулы, примененные для расчета средней квадратической погрешности определения координат характерных точек границ (Mt), с подставленными в такие формулы значениями и итоговые (вычисленные) значения Mt, м	Описание закрепления точки
	содержатся в Едином государственно м реестре недвижимости		определены в ходе выполнения комплексных кадастровых работ				
	X	Y	X	Y			
1	2	3	4	5	6	7	8
948	—	—	46264 5.94	32885 18.71	Метод спутниковых геодезических измерений (определений)	$Mt=\sqrt{(0.07^2+0.07^2)}=0.10$	—
949	—	—	46263 4.60	32885 01.61	Метод спутниковых геодезических измерений (определений)	$Mt=\sqrt{(0.07^2+0.07^2)}=0.10$	—
950	—	—	46261 7.76	32885 14.08	Метод спутниковых геодезических измерений (определений)	$Mt=\sqrt{(0.07^2+0.07^2)}=0.10$	—
951	—	—	46260 2.50	32884 93.60	Метод спутниковых геодезических измерений (определений)	$Mt=\sqrt{(0.07^2+0.07^2)}=0.10$	—
952	—	—	46261 1.76	32884 87.02	Метод спутниковых геодезических измерений (определений)	$Mt=\sqrt{(0.07^2+0.07^2)}=0.10$	—
953	—	—	46263 5.99	32884 68.71	Метод спутниковых геодезических измерений (определений)	$Mt=\sqrt{(0.07^2+0.07^2)}=0.10$	—

954	–	–	46263 8.70	32884 66.53	Метод спутниковых геодезических измерений (определений)	$Mt=\sqrt{(0.07^2+0.07^2)}=0.10$	–
955	–	–	46265 1.07	32884 85.38	Метод спутниковых геодезических измерений (определений)	$Mt=\sqrt{(0.07^2+0.07^2)}=0.10$	–
956	–	–	46264 7.17	32884 88.90	Метод спутниковых геодезических измерений (определений)	$Mt=\sqrt{(0.07^2+0.07^2)}=0.10$	–
957	–	–	46266 1.96	32885 05.85	Метод спутниковых геодезических измерений (определений)	$Mt=\sqrt{(0.07^2+0.07^2)}=0.10$	–
948	–	–	46264 5.94	32885 18.71	Метод спутниковых геодезических измерений (определений)	$Mt=\sqrt{(0.07^2+0.07^2)}=0.10$	–

2. Сведения о частях границ уточняемого земельного участка с кадастровым номером 28:01:170151:234

Обозначение части границ		Горизонтальное проложение (S), м	Описание прохождения части границ	Сведения о согласовании местоположения границ (согласовано/спорное)
от т.	до т.			
1	2	3	4	5
948	949	20.52	–	Согласовано
949	950	20.95	–	Согласовано
950	951	25.54	–	Согласовано
951	952	11.36	–	Согласовано
952	953	30.37	–	Согласовано
953	954	3.48	–	Согласовано
954	955	22.55	–	Согласовано

955	956	5.25	—	Согласовано
956	957	22.50	—	Согласовано
957	948	20.54	—	Согласовано

3. Сведения о характеристиках уточняемого земельного участка с кадастровым номером 28:01:170151:234

№ п/п	Наименование характеристики	Значение характеристики
1	2	3
1.	Сведения об адресе земельного участка	—
1.1	Сведения об ином месте нахождения земельного участка, не являющегося объектом адресации, в структурированном виде	—
1.2	Дополнительные сведения о месте нахождения земельного участка	170151 квартал
2.	Площадь земельного участка \pm величина предельной погрешности определения (вычисления) площади ($P \pm \Delta P$), м ²	1503 кв.м \pm 7.79 кв.м
3.	Формула, примененная для вычисления предельной погрешности определения площади земельного участка с подставленными значениями (ΔP), м ²	$\Delta P = 2 * 0.10 * \sqrt{1503} * \sqrt{((1 + 1.14^2)/(2 * 1.14))} = 7.79$
4.	Площадь земельного участка согласно сведениям Единого государственного реестра недвижимости ($P_{\text{кад}}$), м ²	1500
5.	Оценка расхождения P и $P_{\text{кад}}$ ($P - P_{\text{кад}}$), м ²	3 кв.м
6.	Предельные минимальный и максимальный размеры земельного участка ($P_{\text{мин}}$ и $P_{\text{макс}}$), м ²	—
7.	Кадастровый номер или иной государственный учетный номер (инвентарный) объекта недвижимости, расположенного на земельном участке	—
8.	Вид (виды) разрешенного использования	для ведения садоводства
8.1	Дополнительные сведения об использовании земельного участка	—
9.	Сведения о земельных участках (землях общего пользования, территории общего пользования), посредством которых обеспечивается доступ	земли общего пользования

10.	Иные сведения				—		
4. Пояснения к сведениям об уточняемом земельном участке с кадастровым номером:28:01:170151:234							
1.	—						
Сведения об уточняемых земельных участках, необходимые для исправления реестровых ошибок в сведениях о местоположении их границ							
1. Сведения о характерных точках границ уточняемого земельного участка с кадастровым номером 28:01:170151:248							
Система координат МСК-28, зона 3					Зона №3		
Обозначение характерных точек границ	Координаты, м				Метод определения координат	Формулы, примененные для расчета средней квадратической погрешности определения координат характерных точек границ (Mt), с подставленными в такие формулы значениями и итоговые (вычисленные) значения Mt, м	Описание закрепления точки
	содержатся в Едином государственном реестре недвижимости		определены в ходе выполнения комплексных кадастровых работ				
	X	Y	X	Y			
1	2	3	4	5	6	7	8
1168	—	—	46251 1.96	32882 93.39	Метод спутниковых геодезических измерений (определений)	$Mt=\sqrt{(0.07^2+0.07^2)}=0.10$	—
1169	—	—	46251 1.41	32882 93.79	Метод спутниковых геодезических измерений (определений)	$Mt=\sqrt{(0.07^2+0.07^2)}=0.10$	—
1170	—	—	46248 9.59	32883 08.99	Метод спутниковых геодезических измерений (определений)	$Mt=\sqrt{(0.07^2+0.07^2)}=0.10$	—
1171	—	—	46248 1.60	32883 15.60	Метод спутниковых геодезических измерений (определений)	$Mt=\sqrt{(0.07^2+0.07^2)}=0.10$	—

					измерений (определений)		
1172	–	–	46247 3.11	32883 21.89	Метод спутниковых геодезических измерений (определений)	$Mt=\sqrt{(0.07^2+0.07^2)}=0.10$	–
1173	–	–	46248 2.81	32883 34.48	Метод спутниковых геодезических измерений (определений)	$Mt=\sqrt{(0.07^2+0.07^2)}=0.10$	–
1174	–	–	46248 6.81	32883 39.90	Метод спутниковых геодезических измерений (определений)	$Mt=\sqrt{(0.07^2+0.07^2)}=0.10$	–
1175	–	–	46251 6.43	32883 17.22	Метод спутниковых геодезических измерений (определений)	$Mt=\sqrt{(0.07^2+0.07^2)}=0.10$	–
1176	–	–	46252 5.88	32883 10.04	Метод спутниковых геодезических измерений (определений)	$Mt=\sqrt{(0.07^2+0.07^2)}=0.10$	–
1177	–	–	46252 0.12	32883 03.12	Метод спутниковых геодезических измерений (определений)	$Mt=\sqrt{(0.07^2+0.07^2)}=0.10$	–
1168	–	–	46251 1.96	32882 93.39	Метод спутниковых геодезических измерений (определений)	$Mt=\sqrt{(0.07^2+0.07^2)}=0.10$	–

2. Сведения о частях границ уточняемого земельного участка с кадастровым номером 28:01:170151:248

Обозначение части границ		Горизонтальное проложение (S), м	Описание прохождения части границ	Сведения о согласовании местоположения границ (согласовано/спорное)
от т.	до т.			

1	2	3	4	5
1168	1169	0.68	—	Согласовано
1169	1170	26.59	—	Согласовано
1170	1171	10.37	—	Согласовано
1171	1172	10.57	—	Согласовано
1172	1173	15.89	—	Согласовано
1173	1174	6.74	—	Согласовано
1174	1175	37.31	—	Согласовано
1175	1176	11.87	—	Согласовано
1176	1177	9.00	—	Согласовано
1177	1168	12.70	—	Согласовано

3. Сведения о характеристиках уточняемого земельного участка с кадастровым номером 28:01:170151:248

№ п/п	Наименование характеристики	Значение характеристики
1	2	3
1.	Сведения об адресе земельного участка	—
1.1	Сведения об ином месте нахождения земельного участка, не являющегося объектом адресации, в структурированном виде	—
1.2	Дополнительные сведения о месте нахождения земельного участка	Ясное садовое товарищество
2.	Площадь земельного участка \pm величина предельной погрешности определения (вычисления) площади ($P \pm \Delta P$), м ²	1083 кв.м \pm 6.62 кв.м
3.	Формула, примененная для вычисления предельной погрешности определения площади земельного участка с подставленными значениями (ΔP), м ²	$\Delta P = 2 * 0.10 * \sqrt{1089} * \sqrt{((1 + 1.13^2)/(2 * 1.13))} = 6.62$
4.	Площадь земельного участка согласно сведениям Единого государственного реестра недвижимости ($P_{\text{кад}}$), м ²	1083
5.	Оценка расхождения P и $P_{\text{кад}}$ ($P - P_{\text{кад}}$), м ²	0 кв.м

6.	Предельные минимальный и максимальный размеры земельного участка ($P_{\text{мин}}$ и $P_{\text{макс}}$), м^2	–
7.	Кадастровый номер или иной государственный учетный номер (инвентарный) объекта недвижимости, расположенного на земельном участке	28:01:170151:374
8.	Вид (виды) разрешенного использования	Садоводство
8.1	Дополнительные сведения об использовании земельного участка	–
9.	Сведения о земельных участках (землях общего пользования, территории общего пользования), посредством которых обеспечивается доступ	земли общего пользования
10.	Иные сведения	–

4. Пояснения к сведениям об уточняемом земельном участке с кадастровым номером: 28:01:170151:248

1.	–
----	---

Сведения об уточняемых земельных участках, необходимые для исправления реестровых ошибок в сведениях о местоположении их границ

1. Сведения о характерных точках границ уточняемого земельного участка с кадастровым номером 28:01:170151:257

Система координат МСК-28, зона 3

Зона №3

Обозначение характерных точек границ	Координаты, м				Метод определения координат	Формулы, примененные для расчета средней квадратической погрешности определения координат характерных точек границ (Mt), с подставленными в такие формулы значениями и итоговые (вычисленные) значения Mt, м	Описание закрепления точки
	содержатся в Едином государственно м реестре недвижимости		определены в ходе выполнения комплексных кадастровых работ				
	X	Y	X	Y			
1	2	3	4	5	6	7	8
648	—	—	46251 5.88	32880 90.77	Метод спутниковых геодезических измерений	$Mt=\sqrt{(0.07^2+0.07^2)}=0.10$	—

					(определений)		
649	–	–	46251 8.39	32880 94.20	Метод спутниковых геодезических измерений (определений)	$Mt=\sqrt{(0.07^2+0.07^2)}=0.10$	–
650	–	–	46252 5.39	32881 03.74	Метод спутниковых геодезических измерений (определений)	$Mt=\sqrt{(0.07^2+0.07^2)}=0.10$	–
651	–	–	46253 6.05	32881 18.29	Метод спутниковых геодезических измерений (определений)	$Mt=\sqrt{(0.07^2+0.07^2)}=0.10$	–
652	–	–	46254 1.64	32881 25.88	Метод спутниковых геодезических измерений (определений)	$Mt=\sqrt{(0.07^2+0.07^2)}=0.10$	–
653	–	–	46253 4.99	32881 40.63	Метод спутниковых геодезических измерений (определений)	$Mt=\sqrt{(0.07^2+0.07^2)}=0.10$	–
654	–	–	46254 4.32	32881 46.73	Метод спутниковых геодезических измерений (определений)	$Mt=\sqrt{(0.07^2+0.07^2)}=0.10$	–
655	–	–	46255 7.05	32881 44.40	Метод спутниковых геодезических измерений (определений)	$Mt=\sqrt{(0.07^2+0.07^2)}=0.10$	–
656	–	–	46256 6.19	32881 42.70	Метод спутниковых геодезических измерений (определений)	$Mt=\sqrt{(0.07^2+0.07^2)}=0.10$	–
657	–	–	46258 0.91	32881 36.06	Метод спутниковых геодезических	$Mt=\sqrt{(0.07^2+0.07^2)}=0.10$	–

					измерений (определений)		
658	–	–	46260 4.98	32881 20.99	Метод спутниковых геодезических измерений (определений)	$Mt=\sqrt{(0.07^2+0.07^2)}=0.10$	–
659	–	–	46259 3.85	32880 96.62	Метод спутниковых геодезических измерений (определений)	$Mt=\sqrt{(0.07^2+0.07^2)}=0.10$	–
660	–	–	46256 5.96	32881 09.49	Метод спутниковых геодезических измерений (определений)	$Mt=\sqrt{(0.07^2+0.07^2)}=0.10$	–
661	–	–	46256 0.66	32881 01.15	Метод спутниковых геодезических измерений (определений)	$Mt=\sqrt{(0.07^2+0.07^2)}=0.10$	–
662	–	–	46254 6.23	32881 07.46	Метод спутниковых геодезических измерений (определений)	$Mt=\sqrt{(0.07^2+0.07^2)}=0.10$	–
663	46251 5.95	32880 90.75	–	–	Метод спутниковых геодезических измерений (определений)	$Mt=\sqrt{(0.07^2+0.07^2)}=0.10$	Временны й межевой знак
664	46253 6.05	32881 18.29	–	–	Метод спутниковых геодезических измерений (определений)	$Mt=\sqrt{(0.07^2+0.07^2)}=0.10$	Временны й межевой знак
665	46254 1.64	32881 25.88	–	–	Метод спутниковых геодезических измерений (определений)	$Mt=\sqrt{(0.07^2+0.07^2)}=0.10$	Временны й межевой знак
666	46253 5.14	32881 40.39	–	–	Метод спутниковых	$Mt=\sqrt{(0.07^2+0.07^2)}=0.10$	Временны й

					геодезических измерений (определений)		межевой знак
667	46254 4.32	32881 46.73	—	—	Метод спутниковых геодезических измерений (определений)	$Mt=\sqrt{(0.07^2+0.07^2)}=0.10$	Временны й межевой знак
668	46255 7.05	32881 44.40	—	—	Метод спутниковых геодезических измерений (определений)	$Mt=\sqrt{(0.07^2+0.07^2)}=0.10$	Временны й межевой знак
669	46256 6.19	32881 42.70	—	—	Метод спутниковых геодезических измерений (определений)	$Mt=\sqrt{(0.07^2+0.07^2)}=0.10$	Временны й межевой знак
670	46258 0.91	32881 36.06	—	—	Метод спутниковых геодезических измерений (определений)	$Mt=\sqrt{(0.07^2+0.07^2)}=0.10$	Временны й межевой знак
671	46260 4.98	32881 20.99	—	—	Метод спутниковых геодезических измерений (определений)	$Mt=\sqrt{(0.07^2+0.07^2)}=0.10$	Временны й межевой знак
672	46259 3.85	32880 96.62	—	—	Метод спутниковых геодезических измерений (определений)	$Mt=\sqrt{(0.07^2+0.07^2)}=0.10$	Временны й межевой знак
673	46256 5.96	32881 09.49	—	—	Метод спутниковых геодезических измерений (определений)	$Mt=\sqrt{(0.07^2+0.07^2)}=0.10$	Временны й межевой знак
674	46256 0.66	32881 01.15	—	—	Метод спутниковых геодезических измерений (определений)	$Mt=\sqrt{(0.07^2+0.07^2)}=0.10$	Временны й межевой знак
675	46254	32881	—	—	Метод	$Mt=\sqrt{(0.07^2+0.07^2)}=$	Временны

	6.23	07.46			спутниковых геодезических измерений (определений)	0.10	й межевой знак
648	46251 5.95	32880 90.75	46251 5.88	32880 90.77	Метод спутниковых геодезических измерений (определений)	$Mt=\sqrt{(0.07^2+0.07^2)}=$ 0.10	—

2. Сведения о частях границ уточняемого земельного участка с кадастровым номером 28:01:170151:257

Обозначение части границ		Горизонтальное проложение (S), м	Описание прохождения части границ	Сведения о согласовании местоположения границ (согласовано/спорное)
от т.	до т.			
1	2	3	4	5
648	649	4.25	—	Согласовано
649	650	11.83	—	Согласовано
650	651	18.04	—	Согласовано
651	652	9.43	—	Согласовано
652	653	16.18	—	Согласовано
653	654	11.15	—	Согласовано
654	655	12.94	—	Согласовано
655	656	9.30	—	Согласовано
656	657	16.15	—	Согласовано
657	658	28.40	—	Согласовано
658	659	26.79	—	Согласовано
659	660	30.72	—	Согласовано
660	661	9.88	—	Согласовано
661	662	15.75	—	Согласовано
662	648	34.64	—	Согласовано

3. Сведения о характеристиках уточняемого земельного участка с кадастровым номером 28:01:170151:257

№ п/п	Наименование характеристики	Значение характеристики
1	2	3
1.	Сведения об адресе земельного участка	—
1.1	Сведения об ином месте нахождения земельного участка, не являющегося объектом адресации, в структурированном виде	—
1.2	Дополнительные сведения о месте нахождения земельного участка	Ясное садовое товарищество
2.	Площадь земельного участка \pm величина предельной погрешности определения (вычисления) площади ($P \pm \Delta P$), м ²	2399 кв.м \pm 10.32 кв.м
3.	Формула, примененная для вычисления предельной погрешности определения площади земельного участка с подставленными значениями (ΔP), м ²	$\Delta P = 2 * 0.10 * \sqrt{2399} * \sqrt{((1 + 1.59^2)/(2 * 1.59))} = 10.32$
4.	Площадь земельного участка согласно сведениям Единого государственного реестра недвижимости ($P_{\text{кад}}$), м ²	2397
5.	Оценка расхождения P и $P_{\text{кад}}$ ($P - P_{\text{кад}}$), м ²	2 кв.м
6.	Предельные минимальный и максимальный размеры земельного участка ($P_{\text{мин}}$ и $P_{\text{макс}}$), м ²	—
7.	Кадастровый номер или иной государственный учетный номер (инвентарный) объекта недвижимости, расположенного на земельном участке	28:00:000000:14983
8.	Вид (виды) разрешенного использования	Для ведения садоводства
8.1	Дополнительные сведения об использовании земельного участка	—
9.	Сведения о земельных участках (землях общего пользования, территории общего пользования), посредством которых обеспечивается доступ	земли общего пользования
10.	Иные сведения	—
4. Пояснения к сведениям об уточняемом земельном участке с кадастровым номером: <u>28:01:170151:257</u>		
1.	—	
Сведения об уточняемых земельных участках, необходимые для исправления		

реестровых ошибок в сведениях о местоположении их границ

1. Сведения о характерных точках границ уточняемого земельного участка с кадастровым номером 28:01:170151:258

Система координат МСК-28, зона 3

Зона №3

Обозначение характерных точек границ	Координаты, м				Метод определения координат	Формулы, примененные для расчета средней квадратической погрешности определения координат характерных точек границ (Mt), с подставленными в такие формулы значениями и итоговые (вычисленные) значения Mt, м	Описание закрепления точки
	содержатся в Едином государственно м реестре недвижимости		определены в ходе выполнения комплексных кадастровых работ				
	X	Y	X	Y			
1	2	3	4	5	6	7	8
1153	—	—	46263 3.85	32884 17.24	Метод спутниковых геодезических измерений (определений)	$Mt=\sqrt{(0.07^2+0.07^2)}=0.10$	—
1154	—	—	46262 7.01	32884 21.38	Метод спутниковых геодезических измерений (определений)	$Mt=\sqrt{(0.07^2+0.07^2)}=0.10$	—
1155	—	—	46262 1.51	32884 24.71	Метод спутниковых геодезических измерений (определений)	$Mt=\sqrt{(0.07^2+0.07^2)}=0.10$	—
1156	—	—	46263 4.02	32884 41.69	Метод спутниковых геодезических измерений (определений)	$Mt=\sqrt{(0.07^2+0.07^2)}=0.10$	—
1157	—	—	46262 0.37	32884 52.27	Метод спутниковых геодезических измерений (определений)	$Mt=\sqrt{(0.07^2+0.07^2)}=0.10$	—

1158	–	–	46261 8.61	32884 53.68	Метод спутниковых геодезических измерений (определений)	$Mt=\sqrt{(0.07^2+0.07^2)}=$ 0.10	–
1159	–	–	46259 4.81	32884 72.84	Метод спутниковых геодезических измерений (определений)	$Mt=\sqrt{(0.07^2+0.07^2)}=$ 0.10	–
1160	–	–	46258 9.58	32884 76.87	Метод спутниковых геодезических измерений (определений)	$Mt=\sqrt{(0.07^2+0.07^2)}=$ 0.10	–
1161	–	–	46260 2.50	32884 93.60	Метод спутниковых геодезических измерений (определений)	$Mt=\sqrt{(0.07^2+0.07^2)}=$ 0.10	–
1162	–	–	46261 1.76	32884 87.02	Метод спутниковых геодезических измерений (определений)	$Mt=\sqrt{(0.07^2+0.07^2)}=$ 0.10	–
1163	–	–	46263 5.99	32884 68.71	Метод спутниковых геодезических измерений (определений)	$Mt=\sqrt{(0.07^2+0.07^2)}=$ 0.10	–
1164	–	–	46263 8.70	32884 66.53	Метод спутниковых геодезических измерений (определений)	$Mt=\sqrt{(0.07^2+0.07^2)}=$ 0.10	–
1165	–	–	46265 7.63	32884 51.02	Метод спутниковых геодезических измерений (определений)	$Mt=\sqrt{(0.07^2+0.07^2)}=$ 0.10	–
1166	–	–	46265 0.88	32884 42.41	Метод спутниковых геодезических измерений	$Mt=\sqrt{(0.07^2+0.07^2)}=$ 0.10	–

					(определений)		
1167	–	–	46264 4.86	32884 33.58	Метод спутниковых геодезических измерений (определений)	$Mt=\sqrt{(0.07^2+0.07^2)}=0.10$	–
1153	–	–	46263 3.85	32884 17.24	Метод спутниковых геодезических измерений (определений)	$Mt=\sqrt{(0.07^2+0.07^2)}=0.10$	–

2. Сведения о частях границ уточняемого земельного участка с кадастровым номером 28:01:170151:258

Обозначение части границ		Горизонтальное проложение (S), м	Описание прохождения части границ	Сведения о согласовании местоположения границ (согласовано/спорное)
от т.	до т.			
1	2	3	4	5
1153	1154	8.00	–	Согласовано
1154	1155	6.43	–	Согласовано
1155	1156	21.09	–	Согласовано
1156	1157	17.27	–	Согласовано
1157	1158	2.26	–	Согласовано
1158	1159	30.55	–	Согласовано
1159	1160	6.60	–	Согласовано
1160	1161	21.14	–	Согласовано
1161	1162	11.36	–	Согласовано
1162	1163	30.37	–	Согласовано
1163	1164	3.48	–	Согласовано
1164	1165	24.47	–	Согласовано
1165	1166	10.94	–	Согласовано
1166	1167	10.69	–	Согласовано
1167	1153	19.70	–	Согласовано

3. Сведения о характеристиках уточняемого земельного участка с кадастровым номером 28:01:170151:258		
№ п/п	Наименование характеристики	Значение характеристики
1	2	3
1.	Сведения об адресе земельного участка	—
1.1	Сведения об ином месте нахождения земельного участка, не являющегося объектом адресации, в структурированном виде	—
1.2	Дополнительные сведения о месте нахождения земельного участка	Ясное садовое товарищество
2.	Площадь земельного участка \pm величина предельной погрешности определения (вычисления) площади ($P \pm \Delta P$), м ²	1821 кв.м \pm 8.56 кв.м
3.	Формула, примененная для вычисления предельной погрешности определения площади земельного участка с подставленными значениями (ΔP), м ²	$\Delta P = 2 * 0.10 * \sqrt{1821} * \sqrt{((1 + 1.12^2)/(2 * 1.12))} = 8.56$
4.	Площадь земельного участка согласно сведениям Единого государственного реестра недвижимости ($P_{\text{кад}}$), м ²	1730
5.	Оценка расхождения P и $P_{\text{кад}}$ ($P - P_{\text{кад}}$), м ²	91 кв.м
6.	Предельные минимальный и максимальный размеры земельного участка ($P_{\text{мин}}$ и $P_{\text{макс}}$), м ²	—
7.	Кадастровый номер или иной государственный учетный номер (инвентарный) объекта недвижимости, расположенного на земельном участке	28:01:170151:252
8.	Вид (виды) разрешенного использования	для ведения садоводства
8.1	Дополнительные сведения об использовании земельного участка	—
9.	Сведения о земельных участках (землях общего пользования, территории общего пользования), посредством которых обеспечивается доступ	земли общего пользования
10.	Иные сведения	—
4. Пояснения к сведениям об уточняемом земельном участке с кадастровым номером: 28:01:170151:258		

1.	–						
Сведения об уточняемых земельных участках, необходимые для исправления реестровых ошибок в сведениях о местоположении их границ							
1. Сведения о характерных точках границ уточняемого земельного участка с кадастровым номером 28:01:170151:256							
Система координат МСК-28, зона 3					Зона №3		
Обозначение характерных точек границ	Координаты, м				Метод определения координат	Формулы, примененные для расчета средней квадратической погрешности определения координат характерных точек границ (Mt), с подставленными в такие формулы значениями и итоговые (вычисленные) значения Mt, м	Описание закреплен ия точки
	содержатся в Едином государственно м реестре недвижимости		определены в ходе выполнения комплексных кадастровых работ				
	X	Y	X	Y			
1	2	3	4	5	6	7	8
407	–	–	46258 9.58	32884 76.87	Метод спутниковых геодезических измерений (определений)	$Mt=\sqrt{(0.07^2+0.07^2)}=0.10$	–
408	–	–	46257 4.29	32884 56.53	Метод спутниковых геодезических измерений (определений)	$Mt=\sqrt{(0.07^2+0.07^2)}=0.10$	–
409	–	–	46260 4.18	32884 35.10	Метод спутниковых геодезических измерений (определений)	$Mt=\sqrt{(0.07^2+0.07^2)}=0.10$	–
410	–	–	46262 1.51	32884 24.71	Метод спутниковых геодезических измерений (определений)	$Mt=\sqrt{(0.07^2+0.07^2)}=0.10$	–
411	–	–	46263	32884	Метод спутниковых	$Mt=\sqrt{(0.07^2+0.07^2)}=$	–

			4.02	41.69	геодезических измерений (определений)	0.10	
412	—	—	46262 0.37	32884 52.27	Метод спутниковых геодезических измерений (определений)	$Mt=\sqrt{(0.07^2+0.07^2)}=0.10$	—
413	—	—	46261 8.61	32884 53.68	Метод спутниковых геодезических измерений (определений)	$Mt=\sqrt{(0.07^2+0.07^2)}=0.10$	—
414	—	—	46259 4.81	32884 72.84	Метод спутниковых геодезических измерений (определений)	$Mt=\sqrt{(0.07^2+0.07^2)}=0.10$	—
1	46262 1.51	32884 24.71	—	—	Метод спутниковых геодезических измерений (определений)	$Mt=\sqrt{(0.07^2+0.07^2)}=0.10$	—
2	46263 4.02	32884 41.69	—	—	Метод спутниковых геодезических измерений (определений)	$Mt=\sqrt{(0.07^2+0.07^2)}=0.10$	—
3	46262 0.37	32884 52.27	—	—	Метод спутниковых геодезических измерений (определений)	$Mt=\sqrt{(0.07^2+0.07^2)}=0.10$	—
4	46261 8.61	32884 53.68	—	—	Метод спутниковых геодезических измерений (определений)	$Mt=\sqrt{(0.07^2+0.07^2)}=0.10$	—
5	46259 4.81	32884 72.84	—	—	Метод спутниковых геодезических измерений (определений)	$Mt=\sqrt{(0.07^2+0.07^2)}=0.10$	—
6	46258	32884	—	—	Метод	$Mt=\sqrt{(0.07^2+0.07^2)}=$	—

	9.58	76.87			спутниковых геодезических измерений (определений)	0.10	
7	46257 2.77	32884 57.64	—	—	Метод спутниковых геодезических измерений (определений)	$Mt=\sqrt{(0.07^2+0.07^2)}=$ 0.10	—
8	46260 2.73	32884 35.91	—	—	Метод спутниковых геодезических измерений (определений)	$Mt=\sqrt{(0.07^2+0.07^2)}=$ 0.10	—
9	46260 6.07	32884 34.05	—	—	Метод спутниковых геодезических измерений (определений)	$Mt=\sqrt{(0.07^2+0.07^2)}=$ 0.10	—
407	46262 1.51	32884 24.71	46258 9.58	32884 76.87	Метод спутниковых геодезических измерений (определений)	$Mt=\sqrt{(0.07^2+0.07^2)}=$ 0.10	—

2. Сведения о частях границ уточняемого земельного участка с кадастровым номером 28:01:170151:256

Обозначение части границ		Горизонтальное проложение (S), м	Описание прохождения части границ	Сведения о согласовании местоположения границ (согласовано/спорное)
от т.	до т.			
1	2	3	4	5
407	408	25.45	—	Согласовано
408	409	36.78	—	Согласовано
409	410	20.21	—	Согласовано
410	411	21.09	—	Согласовано
411	412	17.27	—	Согласовано
412	413	2.26	—	Согласовано
413	414	30.55	—	Согласовано
414	407	6.60	—	Согласовано

3. Сведения о характеристиках уточняемого земельного участка с кадастровым номером 28:01:170151:256		
№ п/п	Наименование характеристики	Значение характеристики
1	2	3
1.	Сведения об адресе земельного участка	—
1.1	Сведения об ином месте нахождения земельного участка, не являющегося объектом адресации, в структурированном виде	—
1.2	Дополнительные сведения о месте нахождения земельного участка	170151 квартал
2.	Площадь земельного участка \pm величина предельной погрешности определения (вычисления) площади ($P \pm \Delta P$), м ²	1348 кв.м \pm 7.38 кв.м
3.	Формула, примененная для вычисления предельной погрешности определения площади земельного участка с подставленными значениями (ΔP), м ²	$\Delta P = 2 * 0.10 * \sqrt{1348} * \sqrt{((1 + 1.15^2)/(2 * 1.15))} = 7.38$
4.	Площадь земельного участка согласно сведениям Единого государственного реестра недвижимости ($P_{\text{кад}}$), м ²	1375
5.	Оценка расхождения P и $P_{\text{кад}}$ ($P - P_{\text{кад}}$), м ²	27 кв.м
6.	Предельные минимальный и максимальный размеры земельного участка ($P_{\text{мин}}$ и $P_{\text{макс}}$), м ²	—
7.	Кадастровый номер или иной государственный учетный номер (инвентарный) объекта недвижимости, расположенного на земельном участке	—
8.	Вид (виды) разрешенного использования	для ведения садоводства
8.1	Дополнительные сведения об использовании земельного участка	—
9.	Сведения о земельных участках (землях общего пользования, территории общего пользования), посредством которых обеспечивается доступ	земли общего пользования
10.	Иные сведения	—
4. Пояснения к сведениям об уточняемом земельном участке с кадастровым номером: 28:01:170151:256		

1.	–						
Сведения об уточняемых земельных участках, необходимые для исправления реестровых ошибок в сведениях о местоположении их границ							
1. Сведения о характерных точках границ уточняемого земельного участка с кадастровым номером 28:01:170151:28							
Система координат МСК-28, зона 3					Зона №3		
Обозначение характерных точек границ	Координаты, м				Метод определения координат	Формулы, примененные для расчета средней квадратической погрешности определения координат характерных точек границ (Mt), с подставленными в такие формулы значениями и итоговые (вычисленные) значения Mt, м	Описание закрепления точки
	содержатся в Едином государственно м реестре недвижимости		определены в ходе выполнения комплексных кадастровых работ				
	X	Y	X	Y			
1	2	3	4	5	6	7	8
842	–	–	46272 5.95	32883 91.98	Метод спутниковых геодезических измерений (определений)	$Mt=\sqrt{(0.07^2+0.07^2)}=0.10$	–
843	–	–	46271 0.00	32883 74.51	Метод спутниковых геодезических измерений (определений)	$Mt=\sqrt{(0.07^2+0.07^2)}=0.10$	–
844	–	–	46273 1.27	32883 56.50	Метод спутниковых геодезических измерений (определений)	$Mt=\sqrt{(0.07^2+0.07^2)}=0.10$	–
845	–	–	46274 4.32	32883 71.88	Метод спутниковых геодезических измерений (определений)	$Mt=\sqrt{(0.07^2+0.07^2)}=0.10$	–
846	–	–	46274	32883	Метод спутниковых	$Mt=\sqrt{(0.07^2+0.07^2)}=$	–

			2.70	73.55	геодезических измерений (определений)	0.10	
842	—	—	46272 5.95	32883 91.98	Метод спутниковых геодезических измерений (определений)	$Mt=\sqrt{(0.07^2+0.07^2)}=0.10$	—

2. Сведения о частях границ уточняемого земельного участка с кадастровым номером 28:01:170151:28

Обозначение части границ		Горизонтальное проложение (S), м	Описание прохождения части границ	Сведения о согласовании местоположения границ (согласовано/спорное)
от т.	до т.			
1	2	3	4	5
842	843	23.66	—	Согласовано
843	844	27.87	—	Согласовано
844	845	20.17	—	Согласовано
845	846	2.33	—	Согласовано
846	842	24.90	—	Согласовано

3. Сведения о характеристиках уточняемого земельного участка с кадастровым номером 28:01:170151:28

№ п/п	Наименование характеристики	Значение характеристики
1	2	3
1.	Сведения об адресе земельного участка	—
1.1	Сведения об ином месте нахождения земельного участка, не являющегося объектом адресации, в структурированном виде	—
1.2	Дополнительные сведения о месте нахождения земельного участка	170151 квартал
2.	Площадь земельного участка \pm величина предельной погрешности определения (вычисления) площади ($P \pm \Delta P$), м ²	601 кв.м \pm 4.90 кв.м
3.	Формула, примененная для вычисления предельной погрешности определения площади земельного участка с подставленными значениями (ΔP), м ²	$\Delta P = 2 * 0.10 * \sqrt{601} * \sqrt{((1 + 1.03^2)/(2 * 1.03))} = 4.90$

4.	Площадь земельного участка согласно сведениям Единого государственного реестра недвижимости ($P_{\text{кад}}$), м^2	600
5.	Оценка расхождения P и $P_{\text{кад}}$ ($P - P_{\text{кад}}$), м^2	1 кв.м
6.	Предельные минимальный и максимальный размеры земельного участка ($P_{\text{мин}}$ и $P_{\text{макс}}$), м^2	—
7.	Кадастровый номер или иной государственный учетный номер (инвентарный) объекта недвижимости, расположенного на земельном участке	—
8.	Вид (виды) разрешенного использования	Для садоводства
8.1	Дополнительные сведения об использовании земельного участка	—
9.	Сведения о земельных участках (землях общего пользования, территории общего пользования), посредством которых обеспечивается доступ	земли общего пользования
10.	Иные сведения	—

4. Пояснения к сведениям об уточняемом земельном участке с кадастровым номером: 28:01:170151:28

1. —

Сведения об уточняемых земельных участках, необходимые для исправления реестровых ошибок в сведениях о местоположении их границ

1. Сведения о характерных точках границ уточняемого земельного участка с кадастровым номером 28:01:170151:3

Система координат МСК-28, зона 3

Зона №3

Обозначение характерных точек границ	Координаты, м				Метод определения координат	Формулы, примененные для расчета средней квадратической погрешности определения координат характерных точек границ (Mt), с подставленными в такие формулы значениями и итоговые (вычисленные) значения Mt, м	Описание закрепления точки
	содержатся в Едином государственно м реестре недвижимости		определены в ходе выполнения комплексных кадастровых работ				
	X	Y	X	Y			

1	2	3	4	5	6	7	8
816	–	–	46277 3.92	32884 48.94	Метод спутниковых геодезических измерений (определений)	$Mt=\sqrt{(0.07^2+0.07^2)}=0.10$	–
817	–	–	46275 4.58	32884 28.10	Метод спутниковых геодезических измерений (определений)	$Mt=\sqrt{(0.07^2+0.07^2)}=0.10$	–
818	–	–	46278 8.10	32883 98.75	Метод спутниковых геодезических измерений (определений)	$Mt=\sqrt{(0.07^2+0.07^2)}=0.10$	–
819	–	–	46280 4.74	32884 24.55	Метод спутниковых геодезических измерений (определений)	$Mt=\sqrt{(0.07^2+0.07^2)}=0.10$	–
820	–	–	46279 3.33	32884 32.73	Метод спутниковых геодезических измерений (определений)	$Mt=\sqrt{(0.07^2+0.07^2)}=0.10$	–
816	–	–	46277 3.92	32884 48.94	Метод спутниковых геодезических измерений (определений)	$Mt=\sqrt{(0.07^2+0.07^2)}=0.10$	–

2. Сведения о частях границ уточняемого земельного участка с кадастровым номером 28:01:170151:3

Обозначение части границ		Горизонтальное проложение (S), м	Описание прохождения части границ	Сведения о согласовании местоположения границ (согласовано/спорное)
от т.	до т.			
1	2	3	4	5
816	817	28.43	–	Согласовано
817	818	44.55	–	Согласовано
818	819	30.70	–	Согласовано

819	820	14.04	–	Согласовано
820	816	25.29	–	Согласовано

3. Сведения о характеристиках уточняемого земельного участка с кадастровым номером 28:01:170151:3

№ п/п	Наименование характеристики	Значение характеристики
1	2	3
1.	Сведения об адресе земельного участка	–
1.1	Сведения об ином месте нахождения земельного участка, не являющегося объектом адресации, в структурированном виде	–
1.2	Дополнительные сведения о месте нахождения земельного участка	Ясное садовое товарищество
2.	Площадь земельного участка \pm величина предельной погрешности определения (вычисления) площади ($P \pm \Delta P$), м ²	1221 кв.м \pm 6.99 кв.м
3.	Формула, примененная для вычисления предельной погрешности определения площади земельного участка с подставленными значениями (ΔP), м ²	$\Delta P = 2 * 0.10 * \sqrt{1221} * \sqrt{((1 + 1.00^2)/(2 * 1.00))} = 6.99$
4.	Площадь земельного участка согласно сведениям Единого государственного реестра недвижимости ($P_{\text{кад}}$), м ²	1295
5.	Оценка расхождения P и $P_{\text{кад}}$ ($P - P_{\text{кад}}$), м ²	74 кв.м
6.	Предельные минимальный и максимальный размеры земельного участка ($P_{\text{мин}}$ и $P_{\text{макс}}$), м ²	–
7.	Кадастровый номер или иной государственный учетный номер (инвентарный) объекта недвижимости, расположенного на земельном участке	28:00:000000:14983
8.	Вид (виды) разрешенного использования	для садоводства
8.1	Дополнительные сведения об использовании земельного участка	–
9.	Сведения о земельных участках (землях общего пользования, территории общего пользования), посредством которых обеспечивается доступ	земли общего пользования
10.	Иные сведения	–

4. Пояснения к сведениям об уточняемом земельном участке с кадастровым номером: 28:01:170151:3

1.	–
----	---

Сведения об уточняемых земельных участках, необходимые для исправления реестровых ошибок в сведениях о местоположении их границ

1. Сведения о характерных точках границ уточняемого земельного участка с кадастровым номером 28:01:170151:381

Система координат МСК-28, зона 3 **Зона №3**

Обозначение характерных точек границ	Координаты, м				Метод определения координат	Формулы, примененные для расчета средней квадратической погрешности определения координат характерных точек границ (Mt), с подставленными в такие формулы значениями и итоговые (вычисленные) значения Mt, м	Описание закрепления точки
	содержатся в Едином государственно м реестре недвижимости		определены в ходе выполнения комплексных кадастровых работ				
	X	Y	X	Y			
1	2	3	4	5	6	7	8
809	—	—	46259 1.54	32884 18.60	Метод спутниковых геодезических измерений (определений)	$Mt=\sqrt{(0.07^2+0.07^2)}=0.10$	—
810	—	—	46261 6.06	32884 03.41	Метод спутниковых геодезических измерений (определений)	$Mt=\sqrt{(0.07^2+0.07^2)}=0.10$	—
811	—	—	46262 7.01	32884 21.38	Метод спутниковых геодезических измерений (определений)	$Mt=\sqrt{(0.07^2+0.07^2)}=0.10$	—
812	—	—	46262 1.51	32884 24.71	Метод спутниковых геодезических измерений	$Mt=\sqrt{(0.07^2+0.07^2)}=0.10$	—

					(определений)		
813	–	–	46260 4.18	32884 35.10	Метод спутниковых геодезических измерений (определений)	$Mt=\sqrt{(0.07^2+0.07^2)}=0.10$	–
814	–	–	46259 2.67	32884 20.15	Метод спутниковых геодезических измерений (определений)	$Mt=\sqrt{(0.07^2+0.07^2)}=0.10$	–
815	–	–	46259 2.57	32884 20.02	Метод спутниковых геодезических измерений (определений)	$Mt=\sqrt{(0.07^2+0.07^2)}=0.10$	–
809	–	–	46259 1.54	32884 18.60	Метод спутниковых геодезических измерений (определений)	$Mt=\sqrt{(0.07^2+0.07^2)}=0.10$	–

2. Сведения о частях границ уточняемого земельного участка с кадастровым номером 28:01:170151:381

Обозначение части границ		Горизонтальное проложение (S), м	Описание прохождения части границ	Сведения о согласовании местоположения границ (согласовано/спорное)
от т.	до т.			
1	2	3	4	5
809	810	28.84	–	Согласовано
810	811	21.04	–	Согласовано
811	812	6.43	–	Согласовано
812	813	20.21	–	Согласовано
813	814	18.87	–	Согласовано
814	815	0.16	–	Согласовано
815	809	1.75	–	Согласовано

3. Сведения о характеристиках уточняемого земельного участка с кадастровым номером 28:01:170151:381

№	Наименование характеристики	Значение характеристики
---	-----------------------------	-------------------------

п/п		
1	2	3
1.	Сведения об адресе земельного участка	—
1.1	Сведения об ином месте нахождения земельного участка, не являющегося объектом адресации, в структурированном виде	—
1.2	Дополнительные сведения о месте нахождения земельного участка	Ясное садовое товарищество
2.	Площадь земельного участка \pm величина предельной погрешности определения (вычисления) площади ($P \pm \Delta P$), м ²	579 кв.м \pm 4.83 кв.м
3.	Формула, примененная для вычисления предельной погрешности определения площади земельного участка с подставленными значениями (ΔP), м ²	$\Delta P = 2 * 0.10 * \sqrt{579} * \sqrt{((1 + 1.12^2)/(2 * 1.12))} = 4.83$
4.	Площадь земельного участка согласно сведениям Единого государственного реестра недвижимости ($P_{\text{кад}}$), м ²	573
5.	Оценка расхождения P и $P_{\text{кад}}$ ($P - P_{\text{кад}}$), м ²	6 кв.м
6.	Предельные минимальный и максимальный размеры земельного участка ($P_{\text{мин}}$ и $P_{\text{макс}}$), м ²	—
7.	Кадастровый номер или иной государственный учетный номер (инвентарный) объекта недвижимости, расположенного на земельном участке	28:01:170151:393
8.	Вид (виды) разрешенного использования	Ведение садоводства
8.1	Дополнительные сведения об использовании земельного участка	—
9.	Сведения о земельных участках (землях общего пользования, территории общего пользования), посредством которых обеспечивается доступ	земли общего пользования
10.	Иные сведения	—
4. Пояснения к сведениям об уточняемом земельном участке с кадастровым номером: <u>28:01:170151:381</u>		
1.	—	
Сведения об уточняемых земельных участках, необходимые для исправления реестровых ошибок в сведениях о местоположении их границ		

1. Сведения о характерных точках границ уточняемого земельного участка с кадастровым номером <u>28:01:170151:383</u>							
Система координат <u>МСК-28, зона 3</u>					Зона №3		
Обозначение характерных точек границ	Координаты, м				Метод определения координат	Формулы, примененные для расчета средней квадратической погрешности определения координат характерных точек границ (Mt), с подставленными в такие формулы значениями и итоговые (вычисленные) значения Mt, м	Описание закрепления точки
	содержатся в Едином государственно м реестре недвижимости		определены в ходе выполнения комплексных кадастровых работ				
	X	Y	X	Y			
1	2	3	4	5	6	7	8
407	—	—	46246 3.91	32881 01.94	Метод спутниковых геодезических измерений (определений)	$Mt=\sqrt{(0.07^2+0.07^2)}=0.10$	—
408	—	—	46247 2.68	32881 00.75	Метод спутниковых геодезических измерений (определений)	$Mt=\sqrt{(0.07^2+0.07^2)}=0.10$	—
409	—	—	46248 0.54	32881 06.36	Метод спутниковых геодезических измерений (определений)	$Mt=\sqrt{(0.07^2+0.07^2)}=0.10$	—
410	—	—	46250 9.48	32881 27.52	Метод спутниковых геодезических измерений (определений)	$Mt=\sqrt{(0.07^2+0.07^2)}=0.10$	—
411	—	—	46247 7.65	32881 40.46	Метод спутниковых геодезических измерений (определений)	$Mt=\sqrt{(0.07^2+0.07^2)}=0.10$	—

412	–	–	46246 6.76	32881 12.79	Метод спутниковых геодезических измерений (определений)	$Mt=\sqrt{(0.07^2+0.07^2)}=0.10$	–
413	–	–	46246 3.10	32881 04.60	Метод спутниковых геодезических измерений (определений)	$Mt=\sqrt{(0.07^2+0.07^2)}=0.10$	–
1	46250 9.51	32881 27.53	–	–	Метод спутниковых геодезических измерений (определений)	$Mt=\sqrt{(0.07^2+0.07^2)}=0.10$	Нет закреплен ия
2	46247 7.68	32881 40.47	–	–	Метод спутниковых геодезических измерений (определений)	$Mt=\sqrt{(0.07^2+0.07^2)}=0.10$	Нет закреплен ия
3	46246 6.76	32881 12.79	–	–	Метод спутниковых геодезических измерений (определений)	$Mt=\sqrt{(0.07^2+0.07^2)}=0.10$	Нет закреплен ия
1	46246 3.10	32881 04.60	–	–	Метод спутниковых геодезических измерений (определений)	$Mt=\sqrt{(0.07^2+0.07^2)}=0.10$	Нет закреплен ия
2	46246 3.91	32881 01.94	–	–	Метод спутниковых геодезических измерений (определений)	$Mt=\sqrt{(0.07^2+0.07^2)}=0.10$	Нет закреплен ия
3	46247 2.68	32881 00.75	–	–	Метод спутниковых геодезических измерений (определений)	$Mt=\sqrt{(0.07^2+0.07^2)}=0.10$	Нет закреплен ия
4	46248 0.54	32881 06.36	–	–	Метод спутниковых геодезических измерений	$Mt=\sqrt{(0.07^2+0.07^2)}=0.10$	Нет закреплен ия

					(определений)		
407	46250 9.51	32881 27.53	46246 3.91	32881 01.94	Метод спутниковых геодезических измерений (определений)	$Mt=\sqrt{(0.07^2+0.07^2)}=$ 0.10	—

2. Сведения о частях границ уточняемого земельного участка с кадастровым номером 28:01:170151:383

Обозначение части границ		Горизонтальное проложение (S), м	Описание прохождения части границ	Сведения о согласовании местоположения границ (согласовано/спорное)
от т.	до т.			
1	2	3	4	5
407	408	8.85	—	Согласовано
408	409	9.66	—	Согласовано
409	410	35.85	—	Согласовано
410	411	34.36	—	Согласовано
411	412	29.74	—	Согласовано
412	413	8.97	—	Согласовано
413	407	2.78	—	Согласовано

3. Сведения о характеристиках уточняемого земельного участка с кадастровым номером 28:01:170151:383

№ п/п	Наименование характеристики	Значение характеристики
1	2	3
1.	Сведения об адресе земельного участка	—
1.1	Сведения об ином месте нахождения земельного участка, не являющегося объектом адресации, в структурированном виде	—
1.2	Дополнительные сведения о месте нахождения земельного участка	170151 квартал
2.	Площадь земельного участка ±величина предельной погрешности определения (вычисления) площади ($P \pm \Delta P$), м ²	871 кв.м ± 5.94 кв.м
3.	Формула, примененная для вычисления предельной погрешности определения площади земельного	$\Delta P = 2 * 0.10 * \sqrt{871} * \sqrt{(1 +$

	участка с подставленными значениями (ΔP), м ²	$1.17^2 / (2 * 1.17) = 5.94$
4.	Площадь земельного участка согласно сведениям Единого государственного реестра недвижимости ($P_{\text{кад}}$), м ²	872
5.	Оценка расхождения P и $P_{\text{кад}}$ ($P - P_{\text{кад}}$), м ²	1 кв.м
6.	Предельные минимальный и максимальный размеры земельного участка ($P_{\text{мин}}$ и $P_{\text{макс}}$), м ²	—
7.	Кадастровый номер или иной государственный учетный номер (инвентарный) объекта недвижимости, расположенного на земельном участке	28:01:170151:376
8.	Вид (виды) разрешенного использования	для ведения садоводства
8.1	Дополнительные сведения об использовании земельного участка	—
9.	Сведения о земельных участках (землях общего пользования, территории общего пользования), посредством которых обеспечивается доступ	земли общего пользования
10.	Иные сведения	—

4. Пояснения к сведениям об уточняемом земельном участке с кадастровым номером: 28:01:170151:383

1. —

Сведения об уточняемых земельных участках, необходимые для исправления реестровых ошибок в сведениях о местоположении их границ

1. Сведения о характерных точках границ уточняемого земельного участка с кадастровым номером 28:01:170151:397

Система координат МСК-28, зона 3

Зона №3

Обозначение характерных точек границ	Координаты, м				Метод определения координат	Формулы, примененные для расчета средней квадратической погрешности определения координат характерных точек границ (Mt), с подставленными в такие формулы значениями и итоговые (вычисленные)	Описание закрепления точки
	содержатся в Едином государственно м реестре недвижимости		определены в ходе выполнения комплексных кадастровых работ				
	X	Y	X	Y			

						значения M_t , м	
1	2	3	4	5	6	7	8
856	—	—	46282 7.37	32883 64.14	Метод спутниковых геодезических измерений (определений)	$M_t = \sqrt{(0.07^2 + 0.07^2)} = 0.10$	—
857	—	—	46283 2.28	32883 68.85	Метод спутниковых геодезических измерений (определений)	$M_t = \sqrt{(0.07^2 + 0.07^2)} = 0.10$	—
858	—	—	46283 2.87	32883 68.45	Метод спутниковых геодезических измерений (определений)	$M_t = \sqrt{(0.07^2 + 0.07^2)} = 0.10$	—
859	—	—	46284 7.60	32883 88.11	Метод спутниковых геодезических измерений (определений)	$M_t = \sqrt{(0.07^2 + 0.07^2)} = 0.10$	—
860	—	—	46283 5.33	32883 97.39	Метод спутниковых геодезических измерений (определений)	$M_t = \sqrt{(0.07^2 + 0.07^2)} = 0.10$	—
861	—	—	46282 9.07	32884 01.15	Метод спутниковых геодезических измерений (определений)	$M_t = \sqrt{(0.07^2 + 0.07^2)} = 0.10$	—
862	—	—	46282 9.58	32884 01.76	Метод спутниковых геодезических измерений (определений)	$M_t = \sqrt{(0.07^2 + 0.07^2)} = 0.10$	—
863	—	—	46282 4.52	32884 05.60	Метод спутниковых геодезических измерений (определений)	$M_t = \sqrt{(0.07^2 + 0.07^2)} = 0.10$	—

864	—	—	46282 2.36	32884 02.15	Метод спутниковых геодезических измерений (определений)	$Mt=\sqrt{(0.07^2+0.07^2)}=$ 0.10	—
865	—	—	46281 3.69	32884 08.06	Метод спутниковых геодезических измерений (определений)	$Mt=\sqrt{(0.07^2+0.07^2)}=$ 0.10	—
866	—	—	46280 4.82	32883 98.45	Метод спутниковых геодезических измерений (определений)	$Mt=\sqrt{(0.07^2+0.07^2)}=$ 0.10	—
867	—	—	46279 1.78	32883 78.86	Метод спутниковых геодезических измерений (определений)	$Mt=\sqrt{(0.07^2+0.07^2)}=$ 0.10	—
868	—	—	46278 7.89	32883 71.32	Метод спутниковых геодезических измерений (определений)	$Mt=\sqrt{(0.07^2+0.07^2)}=$ 0.10	—
869	—	—	46279 1.25	32883 66.54	Метод спутниковых геодезических измерений (определений)	$Mt=\sqrt{(0.07^2+0.07^2)}=$ 0.10	—
870	—	—	46279 3.24	32883 68.58	Метод спутниковых геодезических измерений (определений)	$Mt=\sqrt{(0.07^2+0.07^2)}=$ 0.10	—
871	—	—	46281 6.06	32883 54.75	Метод спутниковых геодезических измерений (определений)	$Mt=\sqrt{(0.07^2+0.07^2)}=$ 0.10	—
872	—	—	46282 1.59	32883 55.33	Метод спутниковых геодезических измерений	$Mt=\sqrt{(0.07^2+0.07^2)}=$ 0.10	—

					(определений)		
856	—	—	46282 7.37	32883 64.14	Метод спутниковых геодезических измерений (определений)	$Mt=\sqrt{(0.07^2+0.07^2)}=0.10$	—

2. Сведения о частях границ уточняемого земельного участка с кадастровым номером 28:01:170151:397

Обозначение части границ		Горизонтальное проложение (S), м	Описание прохождения части границ	Сведения о согласовании местоположения границ (согласовано/спорное)
от т.	до т.			
1	2	3	4	5
856	857	6.80	—	Согласовано
857	858	0.71	—	Согласовано
858	859	24.57	—	Согласовано
859	860	15.38	—	Согласовано
860	861	7.30	—	Согласовано
861	862	0.80	—	Согласовано
862	863	6.35	—	Согласовано
863	864	4.07	—	Согласовано
864	865	10.49	—	Согласовано
865	866	13.08	—	Согласовано
866	867	23.53	—	Согласовано
867	868	8.48	—	Согласовано
868	869	5.84	—	Согласовано
869	870	2.85	—	Согласовано
870	871	26.68	—	Согласовано
871	872	5.56	—	Согласовано
872	856	10.54	—	Согласовано

3. Сведения о характеристиках уточняемого земельного участка с кадастровым номером 28:01:170151:397

№ п/п	Наименование характеристики	Значение характеристики
1	2	3
1.	Сведения об адресе земельного участка	—
1.1	Сведения об ином месте нахождения земельного участка, не являющегося объектом адресации, в структурированном виде	—
1.2	Дополнительные сведения о месте нахождения земельного участка	170151 квартал
2.	Площадь земельного участка ±величина предельной погрешности определения (вычисления)площади (Р ± ΔР), м²	1789 кв.м ± 8.49 кв.м
3.	Формула, примененная для вычисления предельной погрешности определения площади земельного участка с подставленными значениями (ΔР), м²	$\Delta P = 2 * 0.10 * \sqrt{1789} * \sqrt{((1 + 1.12^2)/(2 * 1.12))} = 8.49$
4.	Площадь земельного участка согласно сведениям Единого государственного реестра недвижимости (Р _{кад}), м²	1780
5.	Оценка расхождения Р и Р _{кад} (Р - Р _{кад}), м²	9 кв.м
6.	Предельные минимальный и максимальный размеры земельного участка (Р _{мин} и Р _{макс}), м²	—
7.	Кадастровый номер или иной государственный учетный номер (инвентарный) объекта недвижимости, расположенногона земельном участке	28:01:170151:380
8.	Вид (виды) разрешенного использования	Для ведения садоводства
8.1	Дополнительные сведения об использовании земельного участка	—
9.	Сведения о земельных участках (землях общего пользования, территории общего пользования), посредством которых обеспечивается доступ	земли общего пользования
10.	Иные сведения	—
4. Пояснения к сведениям об уточняемом земельном участке с кадастровым номером: <u>28:01:170151:397</u>		
1.	—	
Сведения об уточняемых земельных участках, необходимые для исправления		

реестровых ошибок в сведениях о местоположении их границ

1. Сведения о характерных точках границ уточняемого земельного участка с кадастровым номером 28:01:170151:46

Система координат МСК-28, зона 3

Зона №3

Обозначение характерных точек границ	Координаты, м				Метод определения координат	Формулы, примененные для расчета средней квадратической погрешности определения координат характерных точек границ (Mt), с подставленными в такие формулы значениями и итоговые (вычисленные) значения Mt, м	Описание закрепления точки
	содержатся в Едином государственно м реестре недвижимости		определены в ходе выполнения комплексных кадастровых работ				
	X	Y	X	Y			
1	2	3	4	5	6	7	8
797	—	—	46260 4.18	32884 35.10	Метод спутниковых геодезических измерений (определений)	$Mt=\sqrt{(0.07^2+0.07^2)}=0.10$	—
798	—	—	46259 2.67	32884 20.15	Метод спутниковых геодезических измерений (определений)	$Mt=\sqrt{(0.07^2+0.07^2)}=0.10$	—
799	—	—	46258 0.98	32884 28.31	Метод спутниковых геодезических измерений (определений)	$Mt=\sqrt{(0.07^2+0.07^2)}=0.10$	—
800	—	—	46257 7.60	32884 30.26	Метод спутниковых геодезических измерений (определений)	$Mt=\sqrt{(0.07^2+0.07^2)}=0.10$	—
801	—	—	46257 1.03	32884 35.23	Метод спутниковых геодезических измерений (определений)	$Mt=\sqrt{(0.07^2+0.07^2)}=0.10$	—

802	—	—	46256 6.89	32884 38.49	Метод спутниковых геодезических измерений (определений)	$Mt=\sqrt{(0.07^2+0.07^2)}=$ 0.10	—
803	—	—	46256 2.98	32884 41.96	Метод спутниковых геодезических измерений (определений)	$Mt=\sqrt{(0.07^2+0.07^2)}=$ 0.10	—
804	—	—	46256 7.61	32884 48.32	Метод спутниковых геодезических измерений (определений)	$Mt=\sqrt{(0.07^2+0.07^2)}=$ 0.10	—
805	—	—	46256 8.31	32884 47.83	Метод спутниковых геодезических измерений (определений)	$Mt=\sqrt{(0.07^2+0.07^2)}=$ 0.10	—
806	—	—	46257 0.27	32884 50.38	Метод спутниковых геодезических измерений (определений)	$Mt=\sqrt{(0.07^2+0.07^2)}=$ 0.10	—
807	—	—	46257 0.55	32884 52.04	Метод спутниковых геодезических измерений (определений)	$Mt=\sqrt{(0.07^2+0.07^2)}=$ 0.10	—
808	—	—	46257 4.29	32884 56.53	Метод спутниковых геодезических измерений (определений)	$Mt=\sqrt{(0.07^2+0.07^2)}=$ 0.10	—
797	—	—	46260 4.18	32884 35.10	Метод спутниковых геодезических измерений (определений)	$Mt=\sqrt{(0.07^2+0.07^2)}=$ 0.10	—

2. Сведения о частях границ уточняемого земельного участка с кадастровым номером 28:01:170151:46

Обозначение части	Горизонтальное	Описание	Сведения о согласовании
-------------------	----------------	----------	-------------------------

границ		проложение (S), м	прохождения части границ	местоположения границ (согласовано/спорное)
от т.	до т.			
1	2	3	4	5
797	798	18.87	—	Согласовано
798	799	14.26	—	Согласовано
799	800	3.90	—	Согласовано
800	801	8.24	—	Согласовано
801	802	5.27	—	Согласовано
802	803	5.23	—	Согласовано
803	804	7.87	—	Согласовано
804	805	0.85	—	Согласовано
805	806	3.22	—	Согласовано
806	807	1.68	—	Согласовано
807	808	5.84	—	Согласовано
808	797	36.78	—	Согласовано

3. Сведения о характеристиках уточняемого земельного участка с кадастровым номером 28:01:170151:46

№ п/п	Наименование характеристики	Значение характеристики
1	2	3
1.	Сведения об адресе земельного участка	—
1.1	Сведения об ином месте нахождения земельного участка, не являющегося объектом адресации, в структурированном виде	—
1.2	Дополнительные сведения о месте нахождения земельного участка	170151 квартал
2.	Площадь земельного участка \pm величина предельной погрешности определения (вычисления) площади ($P \pm \Delta P$), м ²	1348 кв.м \pm 7.38 кв.м
3.	Формула, примененная для вычисления предельной погрешности определения площади земельного участка с подставленными значениями (ΔP), м ²	$\Delta P = 2 * 0.10 * \sqrt{1348} * \sqrt{((1 + 1.15^2)/(2 * 1.15))} = 7.38$

4.	Площадь земельного участка согласно сведениям Единого государственного реестра недвижимости ($P_{\text{кад}}$), м^2	697
5.	Оценка расхождения P и $P_{\text{кад}}$ ($P - P_{\text{кад}}$), м^2	651 кв.м
6.	Предельные минимальный и максимальный размеры земельного участка ($P_{\text{мин}}$ и $P_{\text{макс}}$), м^2	800
7.	Кадастровый номер или иной государственный учетный номер (инвентарный) объекта недвижимости, расположенного на земельном участке	—
8.	Вид (виды) разрешенного использования	Для сада
8.1	Дополнительные сведения об использовании земельного участка	—
9.	Сведения о земельных участках (землях общего пользования, территории общего пользования), посредством которых обеспечивается доступ	земли общего пользования
10.	Иные сведения	—

4. Пояснения к сведениям об уточняемом земельном участке с кадастровым номером: 28:01:170151:46

1.	—
----	---

Сведения об уточняемых земельных участках, необходимые для исправления реестровых ошибок в сведениях о местоположении их границ

1. Сведения о характерных точках границ уточняемого земельного участка с кадастровым номером 28:01:170151:7

Система координат <u>МСК-28, зона 3</u>					Зона №3		
Обозначение характерных точек границ	Координаты, м				Метод определения координат	Формулы, примененные для расчета средней квадратической погрешности определения координат характерных точек границ (Mt), с подставленными в такие формулы значениями и итоговые (вычисленные) значения Mt, м	Описание закрепления точки
	содержатся в Едином государственно м реестре недвижимости		определены в ходе выполнения комплексных кадастровых работ				
	X	Y	X	Y			

1	2	3	4	5	6	7	8
724	–	–	46282 9.07	32884 01.15	Метод спутниковых геодезических измерений (определений)	$Mt=\sqrt{(0.07^2+0.07^2)}=0.10$	–
725	–	–	46282 9.58	32884 01.76	Метод спутниковых геодезических измерений (определений)	$Mt=\sqrt{(0.07^2+0.07^2)}=0.10$	–
726	–	–	46284 5.53	32884 22.49	Метод спутниковых геодезических измерений (определений)	$Mt=\sqrt{(0.07^2+0.07^2)}=0.10$	–
727	–	–	46286 3.42	32884 08.30	Метод спутниковых геодезических измерений (определений)	$Mt=\sqrt{(0.07^2+0.07^2)}=0.10$	–
728	–	–	46284 8.34	32883 87.55	Метод спутниковых геодезических измерений (определений)	$Mt=\sqrt{(0.07^2+0.07^2)}=0.10$	–
729	–	–	46284 7.60	32883 88.11	Метод спутниковых геодезических измерений (определений)	$Mt=\sqrt{(0.07^2+0.07^2)}=0.10$	–
730	–	–	46283 5.33	32883 97.39	Метод спутниковых геодезических измерений (определений)	$Mt=\sqrt{(0.07^2+0.07^2)}=0.10$	–
731	46284 8.34	32883 87.55	–	–	Метод спутниковых геодезических измерений (определений)	$Mt=\sqrt{(0.07^2+0.07^2)}=0.10$	–
732	46286 3.42	32884 08.30	–	–	Метод спутниковых геодезических	$Mt=\sqrt{(0.07^2+0.07^2)}=0.10$	–

					измерений (определений)		
733	46284 5.53	32884 22.49	—	—	Метод спутниковых геодезических измерений (определений)	$Mt=\sqrt{(0.07^2+0.07^2)}=0.10$	—
734	46282 9.58	32884 01.76	—	—	Метод спутниковых геодезических измерений (определений)	$Mt=\sqrt{(0.07^2+0.07^2)}=0.10$	—
724	46284 8.34	32883 87.55	46282 9.07	32884 01.15	Метод спутниковых геодезических измерений (определений)	$Mt=\sqrt{(0.07^2+0.07^2)}=0.10$	—

2. Сведения о частях границ уточняемого земельного участка с кадастровым номером 28:01:170151:7

Обозначение части границ		Горизонтальное проложение (S), м	Описание прохождения части границ	Сведения о согласовании местоположения границ (согласовано/спорное)
от т.	до т.			
1	2	3	4	5
724	725	0.80	—	Согласовано
725	726	26.16	—	Согласовано
726	727	22.83	—	Согласовано
727	728	25.65	—	Согласовано
728	729	0.93	—	Согласовано
729	730	15.38	—	Согласовано
730	724	7.30	—	Согласовано

3. Сведения о характеристиках уточняемого земельного участка с кадастровым номером 28:01:170151:7

№ п/п	Наименование характеристики	Значение характеристики
1	2	3
1.	Сведения об адресе земельного участка	—

1.1	Сведения об ином месте нахождения земельного участка, не являющегося объектом адресации, в структурированном виде	—
1.2	Дополнительные сведения о месте нахождения земельного участка	170151 квартал
2.	Площадь земельного участка \pm величина предельной погрешности определения (вычисления) площади ($P \pm \Delta P$), м ²	603 кв.м \pm 4.91 кв.м
3.	Формула, примененная для вычисления предельной погрешности определения площади земельного участка с подставленными значениями (ΔP), м ²	$\Delta P = 2 * 0.10 * \sqrt{603} * \sqrt{((1 + 1.02^2)/(2 * 1.02))} = 4.91$
4.	Площадь земельного участка согласно сведениям Единого государственного реестра недвижимости ($P_{\text{кад}}$), м ²	600
5.	Оценка расхождения P и $P_{\text{кад}}$ ($P - P_{\text{кад}}$), м ²	3 кв.м
6.	Предельные минимальный и максимальный размеры земельного участка ($P_{\text{мин}}$ и $P_{\text{макс}}$), м ²	—
7.	Кадастровый номер или иной государственный учетный номер (инвентарный) объекта недвижимости, расположенного на земельном участке	—
8.	Вид (виды) разрешенного использования	Для садоводства
8.1	Дополнительные сведения об использовании земельного участка	—
9.	Сведения о земельных участках (землях общего пользования, территории общего пользования), посредством которых обеспечивается доступ	земли общего пользования
10.	Иные сведения	—
4. Пояснения к сведениям об уточняемом земельном участке с кадастровым номером: <u>28:01:170151:7</u>		
1.	—	
Сведения об уточняемых земельных участках, необходимые для исправления реестровых ошибок в сведениях о местоположении их границ		
1. Сведения о характерных точках границ уточняемого земельного участка с кадастровым номером <u>28:01:170151:98</u>		
Система координат <u>МСК-28, зона 3</u>		Зона № <u>3</u>

Обозначение характерных точек границ	Координаты, м				Метод определения координат	Формулы, примененные для расчета средней квадратической погрешности определения координат характерных точек границ (Mt), с подставленными в такие формулы значениями и итоговые (вычисленные) значения Mt, м	Описание закрепления точки
	содержатся в Едином государственно м реестре недвижимости		определены в ходе выполнения комплексных кадастровых работ				
	X	Y	X	Y			
1	2	3	4	5	6	7	8
407	—	—	46266 7.82	32883 29.22	Метод спутниковых геодезических измерений (определений)	$Mt=\sqrt{(0.07^2+0.07^2)}=0.10$	—
408	—	—	46268 1.79	32883 47.02	Метод спутниковых геодезических измерений (определений)	$Mt=\sqrt{(0.07^2+0.07^2)}=0.10$	—
409	—	—	46267 8.88	32883 49.35	Метод спутниковых геодезических измерений (определений)	$Mt=\sqrt{(0.07^2+0.07^2)}=0.10$	—
410	—	—	46266 8.20	32883 56.36	Метод спутниковых геодезических измерений (определений)	$Mt=\sqrt{(0.07^2+0.07^2)}=0.10$	—
411	—	—	46264 5.11	32883 72.59	Метод спутниковых геодезических измерений (определений)	$Mt=\sqrt{(0.07^2+0.07^2)}=0.10$	—
412	—	—	46263 3.21	32883 59.58	Метод спутниковых геодезических измерений (определений)	$Mt=\sqrt{(0.07^2+0.07^2)}=0.10$	—

413	—	—	46266 4.69	32883 31.34	Метод спутниковых геодезических измерений (определений)	$Mt=\sqrt{(0.07^2+0.07^2)}=0.10$	—
н 2	46267 7.56	32883 42.12	—	—	Метод спутниковых геодезических измерений (определений)	$Mt=\sqrt{(0.07^2+0.07^2)}=0.10$	Долговре менный межевой знак
н 3	46268 1.17	32883 47.24	—	—	Метод спутниковых геодезических измерений (определений)	$Mt=\sqrt{(0.07^2+0.07^2)}=0.10$	Долговре менный межевой знак
н 4	46264 5.11	32883 72.59	—	—	Метод спутниковых геодезических измерений (определений)	$Mt=\sqrt{(0.07^2+0.07^2)}=0.10$	Долговре менный межевой знак
н 5	46263 3.21	32883 59.58	—	—	Метод спутниковых геодезических измерений (определений)	$Mt=\sqrt{(0.07^2+0.07^2)}=0.10$	Долговре менный межевой знак
н 6	46266 4.69	32883 31.34	—	—	Метод спутниковых геодезических измерений (определений)	$Mt=\sqrt{(0.07^2+0.07^2)}=0.10$	Долговре менный межевой знак
н 1	46266 7.52	32883 29.43	—	—	Метод спутниковых геодезических измерений (определений)	$Mt=\sqrt{(0.07^2+0.07^2)}=0.10$	Долговре менный межевой знак
407	46267 7.56	32883 42.12	46266 7.82	32883 29.22	Метод спутниковых геодезических измерений (определений)	$Mt=\sqrt{(0.07^2+0.07^2)}=0.10$	—

2. Сведения о частях границ уточняемого земельного участка с кадастровым номером 28:01:170151:98

Обозначение части	Горизонтальное	Описание	Сведения о согласовании
-------------------	----------------	----------	-------------------------

границ		проложение (S), м	прохождения части границ	местоположения границ (согласовано/спорное)
от т.	до т.			
1	2	3	4	5
407	408	22.63	—	Согласовано
408	409	3.73	—	Согласовано
409	410	12.78	—	Согласовано
410	411	28.22	—	Согласовано
411	412	17.63	—	Согласовано
412	413	42.29	—	Согласовано
413	407	3.78	—	Согласовано

3. Сведения о характеристиках уточняемого земельного участка с кадастровым номером 28:01:170151:98

№ п/п	Наименование характеристики	Значение характеристики
1	2	3
1.	Сведения об адресе земельного участка	—
1.1	Сведения об ином месте нахождения земельного участка, не являющегося объектом адресации, в структурированном виде	—
1.2	Дополнительные сведения о месте нахождения земельного участка	170151 квартал
2.	Площадь земельного участка \pm величина предельной погрешности определения (вычисления) площади ($P \pm \Delta P$), м ²	921 кв.м \pm 6.09 кв.м
3.	Формула, примененная для вычисления предельной погрешности определения площади земельного участка с подставленными значениями (ΔP), м ²	$\Delta P = 2 * 0.10 * \sqrt{921} * \sqrt{((1 + 1.12^2)/(2 * 1.12))} = 6.09$
4.	Площадь земельного участка согласно сведениям Единого государственного реестра недвижимости ($P_{\text{кад}}$), м ²	909
5.	Оценка расхождения P и $P_{\text{кад}}$ ($P - P_{\text{кад}}$), м ²	12 кв.м
6.	Предельные минимальный и максимальный размеры земельного участка ($P_{\text{мин}}$ и $P_{\text{макс}}$), м ²	—

7.	Кадастровый номер или иной государственный учетный номер (инвентарный) объекта недвижимости, расположенного на земельном участке	—
8.	Вид (виды) разрешенного использования	Для сада
8.1	Дополнительные сведения об использовании земельного участка	—
9.	Сведения о земельных участках (землях общего пользования, территории общего пользования), посредством которых обеспечивается доступ	земли общего пользования
10.	Иные сведения	—

4. Пояснения к сведениям об уточняемом земельном участке с кадастровым номером: 28:01:170151:98

1.	—
----	---

Сведения об уточняемых земельных участках, необходимые для исправления реестровых ошибок в сведениях о местоположении их границ

1. Сведения о характерных точках границ уточняемого земельного участка с кадастровым номером 28:01:170151:228

Система координат МСК-28, зона 3

Зона №3

Обозначение характерных точек границ	Координаты, м				Метод определения координат	Формулы, примененные для расчета средней квадратической погрешности определения координат характерных точек границ (Mt), с подставленными в такие формулы значениями и итоговые (вычисленные) значения Mt, м	Описание закрепления точки
	содержатся в Едином государственно м реестре недвижимости		определены в ходе выполнения комплексных кадастровых работ				
	X	Y	X	Y			
1	2	3	4	5	6	7	8
1071	—	—	46253 6.12	32882 35.97	Метод спутниковых геодезических измерений (определений)	$Mt=\sqrt{(0.07^2+0.07^2)}=0.10$	—

1072	—	—	46253 8.45	32882 34.37	Метод спутниковых геодезических измерений (определений)	$Mt=\sqrt{(0.07^2+0.07^2)}=$ 0.10	—
1073	—	—	46255 2.25	32882 55.27	Метод спутниковых геодезических измерений (определений)	$Mt=\sqrt{(0.07^2+0.07^2)}=$ 0.10	—
1074	—	—	46253 1.30	32882 70.80	Метод спутниковых геодезических измерений (определений)	$Mt=\sqrt{(0.07^2+0.07^2)}=$ 0.10	—
1075	—	—	46251 0.36	32882 86.33	Метод спутниковых геодезических измерений (определений)	$Mt=\sqrt{(0.07^2+0.07^2)}=$ 0.10	—
1076	—	—	46250 1.59	32882 73.08	Метод спутниковых геодезических измерений (определений)	$Mt=\sqrt{(0.07^2+0.07^2)}=$ 0.10	—
1077	—	—	46249 6.59	32882 66.30	Метод спутниковых геодезических измерений (определений)	$Mt=\sqrt{(0.07^2+0.07^2)}=$ 0.10	—
1078	—	—	46253 3.85	32882 37.70	Метод спутниковых геодезических измерений (определений)	$Mt=\sqrt{(0.07^2+0.07^2)}=$ 0.10	—
1071	—	—	46253 6.12	32882 35.97	Метод спутниковых геодезических измерений (определений)	$Mt=\sqrt{(0.07^2+0.07^2)}=$ 0.10	—

2. Сведения о частях границ уточняемого земельного участка с кадастровым номером 28:01:170151:228

Обозначение части	Горизонтальное	Описание	Сведения о согласовании
-------------------	----------------	----------	-------------------------

границ		проложение (S), м	прохождения части границ	местоположения границ (согласовано/спорное)
от т.	до т.			
1	2	3	4	5
1071	1072	2.83	—	Согласовано
1072	1073	25.04	—	Согласовано
1073	1074	26.08	—	Согласовано
1074	1075	26.07	—	Согласовано
1075	1076	15.89	—	Согласовано
1076	1077	8.42	—	Согласовано
1077	1078	46.97	—	Согласовано
1078	1071	2.85	—	Согласовано

3. Сведения о характеристиках уточняемого земельного участка с кадастровым номером 28:01:170151:228

№ п/п	Наименование характеристики	Значение характеристики
1	2	3
1.	Сведения об адресе земельного участка	—
1.1	Сведения об ином месте нахождения земельного участка, не являющегося объектом адресации, в структурированном виде	—
1.2	Дополнительные сведения о месте нахождения земельного участка	Ясное садовое товарищество
2.	Площадь земельного участка \pm величина предельной погрешности определения (вычисления) площади ($P \pm \Delta P$), м ²	1292 кв.м \pm 7.20 кв.м
3.	Формула, примененная для вычисления предельной погрешности определения площади земельного участка с подставленными значениями (ΔP), м ²	$\Delta P = 2 * 0.10 * \sqrt{1292} * \sqrt{((1 + 1.07^2)/(2 * 1.07))} = 7.20$
4.	Площадь земельного участка согласно сведениям Единого государственного реестра недвижимости ($P_{\text{кад}}$), м ²	1284
5.	Оценка расхождения P и $P_{\text{кад}}$ ($P - P_{\text{кад}}$), м ²	8 кв.м

6.	Предельные минимальный и максимальный размеры земельного участка ($P_{\text{мин}}$ и $P_{\text{макс}}$), м^2	–
7.	Кадастровый номер или иной государственный учетный номер (инвентарный) объекта недвижимости, расположенного на земельном участке	28:01:170151:394
8.	Вид (виды) разрешенного использования	для садоводства
8.1	Дополнительные сведения об использовании земельного участка	–
9.	Сведения о земельных участках (землях общего пользования, территории общего пользования), посредством которых обеспечивается доступ	земли общего пользования
10.	Иные сведения	–

4. Пояснения к сведениям об уточняемом земельном участке с кадастровым номером: 28:01:170151:228

1.	–
----	---

Сведения об уточняемых земельных участках, необходимые для исправления реестровых ошибок в сведениях о местоположении их границ

1. Сведения о характерных точках границ уточняемого земельного участка с кадастровым номером 28:01:170151:181

Система координат МСК-28, зона 3

Зона №3

Обозначение характерных точек границ	Координаты, м				Метод определения координат	Формулы, примененные для расчета средней квадратической погрешности определения координат характерных точек границ (Mt), с подставленными в такие формулы значениями и итоговые (вычисленные) значения Mt, м	Описание закрепления точки
	содержатся в Едином государственно м реестре недвижимости		определены в ходе выполнения комплексных кадастровых работ				
	X	Y	X	Y			
1	2	3	4	5	6	7	8
826	—	—	46282 4.59	32884 43.10	Метод спутниковых геодезических измерений	$Mt=\sqrt{(0.07^2+0.07^2)}=0.10$	—

					(определений)		
827	–	–	46283 5.71	32884 56.51	Метод спутниковых геодезических измерений (определений)	$Mt=\sqrt{(0.07^2+0.07^2)}=$ 0.10	–
828	–	–	46282 3.80	32884 65.24	Метод спутниковых геодезических измерений (определений)	$Mt=\sqrt{(0.07^2+0.07^2)}=$ 0.10	–
829	–	–	46280 1.69	32884 81.38	Метод спутниковых геодезических измерений (определений)	$Mt=\sqrt{(0.07^2+0.07^2)}=$ 0.10	–
830	–	–	46279 0.15	32884 68.81	Метод спутниковых геодезических измерений (определений)	$Mt=\sqrt{(0.07^2+0.07^2)}=$ 0.10	–
831	–	–	46282 1.41	32884 45.48	Метод спутниковых геодезических измерений (определений)	$Mt=\sqrt{(0.07^2+0.07^2)}=$ 0.10	–
826	–	–	46282 4.59	32884 43.10	Метод спутниковых геодезических измерений (определений)	$Mt=\sqrt{(0.07^2+0.07^2)}=$ 0.10	–

2. Сведения о частях границ уточняемого земельного участка с кадастровым номером 28:01:170151:181

Обозначение части границ		Горизонтальное проложение (S), м	Описание прохождения части границ	Сведения о согласовании местоположения границ (согласовано/спорное)
от т.	до т.			
1	2	3	4	5
826	827	17.42	–	Согласовано
827	828	14.77	–	Согласовано
828	829	27.37	–	Согласовано

829	830	17.06	—	Согласовано
830	831	39.01	—	Согласовано
831	826	3.97	—	Согласовано

3. Сведения о характеристиках уточняемого земельного участка с кадастровым номером 28:01:170151:181

№ п/п	Наименование характеристики	Значение характеристики
1	2	3
1.	Сведения об адресе земельного участка	—
1.1	Сведения об ином месте нахождения земельного участка, не являющегося объектом адресации, в структурированном виде	—
1.2	Дополнительные сведения о месте нахождения земельного участка	Ясное садовое товарищество
2.	Площадь земельного участка \pm величина предельной погрешности определения (вычисления) площади ($P \pm \Delta P$), м ²	731 кв.м \pm 5.45 кв.м
3.	Формула, примененная для вычисления предельной погрешности определения площади земельного участка с подставленными значениями (ΔP), м ²	$\Delta P = 2 * 0.10 * \sqrt{731} * \sqrt{((1 + 1.19^2)/(2 * 1.19))} = 5.45$
4.	Площадь земельного участка согласно сведениям Единого государственного реестра недвижимости ($P_{\text{кад}}$), м ²	755
5.	Оценка расхождения P и $P_{\text{кад}}$ ($P - P_{\text{кад}}$), м ²	24 кв.м
6.	Предельные минимальный и максимальный размеры земельного участка ($P_{\text{мин}}$ и $P_{\text{макс}}$), м ²	—
7.	Кадастровый номер или иной государственный учетный номер (инвентарный) объекта недвижимости, расположенного на земельном участке	28:01:170151:235, 28:00:000000:14983, 28:00:000000:14985, 28:00:000000:14986
8.	Вид (виды) разрешенного использования	Для сада
8.1	Дополнительные сведения об использовании земельного участка	—
9.	Сведения о земельных участках (землях общего пользования, территории общего пользования),	земли общего пользования

	посредством которых обеспечивается доступ	
10.	Иные сведения	—

4. Пояснения к сведениям об уточняемом земельном участке с кадастровым номером: 28:01:170151:181

1.	—
----	---

Сведения об уточняемых земельных участках, необходимые для исправления реестровых ошибок в сведениях о местоположении их границ

1. Сведения о характерных точках границ уточняемого земельного участка с кадастровым номером 28:01:170151:196

Система координат МСК-28, зона 3

Зона №3

Обозначение характерных точек границ	Координаты, м				Метод определения координат	Формулы, примененные для расчета средней квадратической погрешности определения координат характерных точек границ (Mt), с подставленными в такие формулы значениями и итоговые (вычисленные) значения Mt, м	Описание закрепления точки
	содержатся в Едином государственно м реестре недвижимости		определены в ходе выполнения комплексных кадастровых работ				
	X	Y	X	Y			
1	2	3	4	5	6	7	8
753	—	—	46282 1.59	32883 55.33	Метод спутниковых геодезических измерений (определений)	$Mt=\sqrt{(0.07^2+0.07^2)}=0.10$	—
754	—	—	46282 3.71	32883 52.63	Метод спутниковых геодезических измерений (определений)	$Mt=\sqrt{(0.07^2+0.07^2)}=0.10$	—
755	—	—	46285 5.60	32883 26.60	Метод спутниковых геодезических измерений (определений)	$Mt=\sqrt{(0.07^2+0.07^2)}=0.10$	—
756	—	—	46286	32883	Метод	$Mt=\sqrt{(0.07^2+0.07^2)}=$	—

			5.93	40.16	спутниковых геодезических измерений (определений)	0.10	
757	–	–	46286 5.03	32883 40.91	Метод спутниковых геодезических измерений (определений)	$Mt=\sqrt{(0.07^2+0.07^2)}=0.10$	–
758	–	–	46284 0.47	32883 62.84	Метод спутниковых геодезических измерений (определений)	$Mt=\sqrt{(0.07^2+0.07^2)}=0.10$	–
759	–	–	46283 4.13	32883 67.54	Метод спутниковых геодезических измерений (определений)	$Mt=\sqrt{(0.07^2+0.07^2)}=0.10$	–
760	–	–	46283 2.87	32883 68.45	Метод спутниковых геодезических измерений (определений)	$Mt=\sqrt{(0.07^2+0.07^2)}=0.10$	–
761	–	–	46283 2.28	32883 68.85	Метод спутниковых геодезических измерений (определений)	$Mt=\sqrt{(0.07^2+0.07^2)}=0.10$	–
762	–	–	46282 7.37	32883 64.14	Метод спутниковых геодезических измерений (определений)	$Mt=\sqrt{(0.07^2+0.07^2)}=0.10$	–
753	–	–	46282 1.59	32883 55.33	Метод спутниковых геодезических измерений (определений)	$Mt=\sqrt{(0.07^2+0.07^2)}=0.10$	–

2. Сведения о частях границ уточняемого земельного участка с кадастровым номером 28:01:170151:196

Обозначение части границ	Горизонтальное проложение (S), м	Описание прохождения	Сведения о согласовании местоположения границ
-----------------------------	-------------------------------------	-------------------------	--------------------------------------------------

от т.	до т.		части границ	(согласовано/спорное)
1	2	3	4	5
753	754	3.43	—	Согласовано
754	755	41.16	—	Согласовано
755	756	17.05	—	Согласовано
756	757	1.17	—	Согласовано
757	758	32.93	—	Согласовано
758	759	7.89	—	Согласовано
759	760	1.55	—	Согласовано
760	761	0.71	—	Согласовано
761	762	6.80	—	Согласовано
762	753	10.54	—	Согласовано

3. Сведения о характеристиках уточняемого земельного участка с кадастровым номером 28:01:170151:196

№ п/п	Наименование характеристики	Значение характеристики
1	2	3
1.	Сведения об адресе земельного участка	—
1.1	Сведения об ином месте нахождения земельного участка, не являющегося объектом адресации, в структурированном виде	—
1.2	Дополнительные сведения о месте нахождения земельного участка	170151 квартал
2.	Площадь земельного участка \pm величина предельной погрешности определения (вычисления) площади ($P \pm \Delta P$), м ²	799 кв.м \pm 5.66 кв.м
3.	Формула, примененная для вычисления предельной погрешности определения площади земельного участка с подставленными значениями (ΔP), м ²	$\Delta P = 2 * 0.10 * \sqrt{799} * \sqrt{((1 + 1.05^2)/(2 * 1.05))} = 5.66$
4.	Площадь земельного участка согласно сведениям Единого государственного реестра недвижимости ($P_{\text{кад}}$), м ²	820
5.	Оценка расхождения P и $P_{\text{кад}}$ ($P - P_{\text{кад}}$), м ²	21 кв.м

6.	Предельные минимальный и максимальный размеры земельного участка (P_{\min} и P_{\max}), m^2	–
7.	Кадастровый номер или иной государственный учетный номер (инвентарный) объекта недвижимости, расположенного на земельном участке	–
8.	Вид (виды) разрешенного использования	Садоводство
8.1	Дополнительные сведения об использовании земельного участка	–
9.	Сведения о земельных участках (землях общего пользования, территории общего пользования), посредством которых обеспечивается доступ	земли общего пользования
10.	Иные сведения	–

4. Пояснения к сведениям об уточняемом земельном участке с кадастровым номером: 28:01:170151:196

1.	–
----	---

Сведения об уточняемых земельных участках, необходимые для исправления реестровых ошибок в сведениях о местоположении их границ

1. Сведения о характерных точках границ уточняемого земельного участка с кадастровым номером 28:01:170151:22

Система координат МСК-28, зона 3

Зона №3

Обозначение характерных точек границ	Координаты, м				Метод определения координат	Формулы, примененные для расчета средней квадратической погрешности определения координат характерных точек границ (Mt), с подставленными в такие формулы значениями и итоговые (вычисленные) значения Mt, м	Описание закрепления точки
	содержатся в Едином государственно м реестре недвижимости		определены в ходе выполнения комплексных кадастровых работ				
	X	Y	X	Y			
1	2	3	4	5	6	7	8
1113	—	—	46279 5.77	32884 84.72	Метод спутниковых геодезических измерений	$Mt=\sqrt{(0.07^2+0.07^2)}=0.10$	—

					(определений)		
1114	–	–	46280 9.39	32885 01.32	Метод спутниковых геодезических измерений (определений)	$Mt=\sqrt{(0.07^2+0.07^2)}=0.10$	–
1115	–	–	46280 1.81	32885 06.55	Метод спутниковых геодезических измерений (определений)	$Mt=\sqrt{(0.07^2+0.07^2)}=0.10$	–
1116	–	–	46278 4.13	32885 17.58	Метод спутниковых геодезических измерений (определений)	$Mt=\sqrt{(0.07^2+0.07^2)}=0.10$	–
1117	–	–	46276 6.07	32885 30.71	Метод спутниковых геодезических измерений (определений)	$Mt=\sqrt{(0.07^2+0.07^2)}=0.10$	–
1118	–	–	46275 4.42	32885 13.64	Метод спутниковых геодезических измерений (определений)	$Mt=\sqrt{(0.07^2+0.07^2)}=0.10$	–
1113	–	–	46279 5.77	32884 84.72	Метод спутниковых геодезических измерений (определений)	$Mt=\sqrt{(0.07^2+0.07^2)}=0.10$	–

2. Сведения о частях границ уточняемого земельного участка с кадастровым номером 28:01:170151:22

Обозначение части границ		Горизонтальное проложение (S), м	Описание прохождения части границ	Сведения о согласовании местоположения границ (согласовано/спорное)
от т.	до т.			
1	2	3	4	5
1113	1114	21.47	–	Согласовано
1114	1115	9.21	–	Согласовано
1115	1116	20.84	–	Согласовано

1116	1117	22.33	—	Согласовано
1117	1118	20.67	—	Согласовано
1118	1113	50.46	—	Согласовано

3. Сведения о характеристиках уточняемого земельного участка с кадастровым номером 28:01:170151:22

№ п/п	Наименование характеристики	Значение характеристики
1	2	3
1.	Сведения об адресе земельного участка	—
1.1	Сведения об ином месте нахождения земельного участка, не являющегося объектом адресации, в структурированном виде	—
1.2	Дополнительные сведения о месте нахождения земельного участка	170151 квартал
2.	Площадь земельного участка \pm величина предельной погрешности определения (вычисления) площади ($P \pm \Delta P$), м ²	1067 кв.м \pm 6.59 кв.м
3.	Формула, примененная для вычисления предельной погрешности определения площади земельного участка с подставленными значениями (ΔP), м ²	$\Delta P = 2 * 0.10 * \sqrt{1067} * \sqrt{((1 + 1.20^2)/(2 * 1.20))} = 6.59$
4.	Площадь земельного участка согласно сведениям Единого государственного реестра недвижимости ($P_{\text{кад}}$), м ²	1090
5.	Оценка расхождения P и $P_{\text{кад}}$ ($P - P_{\text{кад}}$), м ²	23 кв.м
6.	Предельные минимальный и максимальный размеры земельного участка ($P_{\text{мин}}$ и $P_{\text{макс}}$), м ²	—
7.	Кадастровый номер или иной государственный учетный номер (инвентарный) объекта недвижимости, расположенного на земельном участке	—
8.	Вид (виды) разрешенного использования	Для сада
8.1	Дополнительные сведения об использовании земельного участка	—
9.	Сведения о земельных участках (землях общего пользования, территории общего пользования), посредством которых обеспечивается доступ	земли общего пользования

10.	Иные сведения				—		
4. Пояснения к сведениям об уточняемом земельном участке с кадастровым номером:28:01:170151:22							
1.	—						
Сведения об уточняемых земельных участках, необходимые для исправления реестровых ошибок в сведениях о местоположении их границ							
1. Сведения о характерных точках границ уточняемого земельного участка с кадастровым номером 28:01:170152:39							
Система координат МСК-28, зона 3					Зона №3		
Обозначение характерных точек границ	Координаты, м				Метод определения координат	Формулы, примененные для расчета средней квадратической погрешности определения координат характерных точек границ (Mt), с подставленными в такие формулы значениями и итоговые (вычисленные) значения Mt, м	Описание закрепления точки
	содержатся в Едином государственно м реестре недвижимости		определены в ходе выполнения комплексных кадастровых работ				
	X	Y	X	Y			
1	2	3	4	5	6	7	8
1033	—	—	46279 0.15	32884 68.81	Метод спутниковых геодезических измерений (определений)	$Mt=\sqrt{(0.07^2+0.07^2)}=0.10$	—
1034	—	—	46277 3.92	32884 48.94	Метод спутниковых геодезических измерений (определений)	$Mt=\sqrt{(0.07^2+0.07^2)}=0.10$	—
1035	—	—	46279 3.33	32884 32.73	Метод спутниковых геодезических измерений (определений)	$Mt=\sqrt{(0.07^2+0.07^2)}=0.10$	—
1036	—	—	46280 4.74	32884 24.55	Метод спутниковых геодезических	$Mt=\sqrt{(0.07^2+0.07^2)}=0.10$	—

					измерений (определений)		
1037	—	—	46282 1.41	32884 45.48	Метод спутниковых геодезических измерений (определений)	$Mt=\sqrt{(0.07^2+0.07^2)}=$ 0.10	—
1033	—	—	46279 0.15	32884 68.81	Метод спутниковых геодезических измерений (определений)	$Mt=\sqrt{(0.07^2+0.07^2)}=$ 0.10	—

2. Сведения о частях границ уточняемого земельного участка с кадастровым номером 28:01:170152:39

Обозначение части границ		Горизонтальное проложение (S), м	Описание прохождения части границ	Сведения о согласовании местоположения границ (согласовано/спорное)
от т.	до т.			
1	2	3	4	5
1033	1034	25.66	—	Согласовано
1034	1035	25.29	—	Согласовано
1035	1036	14.04	—	Согласовано
1036	1037	26.76	—	Согласовано
1037	1033	39.01	—	Согласовано

3. Сведения о характеристиках уточняемого земельного участка с кадастровым номером 28:01:170152:39

№ п/п	Наименование характеристики	Значение характеристики
1	2	3
1.	Сведения об адресе земельного участка	—
1.1	Сведения об ином месте нахождения земельного участка, не являющегося объектом адресации, в структурированном виде	—
1.2	Дополнительные сведения о месте нахождения земельного участка	170151 квартал
2.	Площадь земельного участка ±величина предельной погрешности определения (вычисления) площади (Р	1039 кв.м ± 6.45 кв.м

	$\pm \Delta P$), м ²	
3.	Формула, примененная для вычисления предельной погрешности определения площади земельного участка с подставленными значениями (ΔP), м ²	$\Delta P = 2 * 0.10 * \sqrt{1039} * \sqrt{((1 + 1.07^2)/(2 * 1.07))} = 6.45$
4.	Площадь земельного участка согласно сведениям Единого государственного реестра недвижимости ($P_{\text{кад}}$), м ²	1036
5.	Оценка расхождения P и $P_{\text{кад}}$ ($P - P_{\text{кад}}$), м ²	3 кв.м
6.	Предельные минимальный и максимальный размеры земельного участка ($P_{\text{мин}}$ и $P_{\text{макс}}$), м ²	—
7.	Кадастровый номер или иной государственный учетный номер (инвентарный) объекта недвижимости, расположенного на земельном участке	—
8.	Вид (виды) разрешенного использования	Для сада
8.1	Дополнительные сведения об использовании земельного участка	—
9.	Сведения о земельных участках (землях общего пользования, территории общего пользования), посредством которых обеспечивается доступ	земли общего пользования
10.	Иные сведения	—

4. Пояснения к сведениям об уточняемом земельном участке с кадастровым номером: 28:01:170152:39

1. —

Сведения об уточняемых земельных участках, необходимые для исправления реестровых ошибок в сведениях о местоположении их границ

1. Сведения о характерных точках границ уточняемого земельного участка с кадастровым номером 28:01:170151:54

Система координат МСК-28, зона 3

Зона №3

Обозначение характерных точек границ	Координаты, м		Метод определения координат	Формулы, примененные для расчета средней квадратической погрешности определения координат характерных точек	Описание закрепления точки
	содержатся в Едином государственном реестре недвижимости	определены в ходе выполнения комплексных кадастровых работ			

	X	Y	X	Y		границ (Mt), с подставленными в такие формулы значениями и итоговые (вычисленные) значения Mt, м	
1	2	3	4	5	6	7	8
882	—	—	46278 7.68	32883 02.72	Метод спутниковых геодезических измерений (определений)	$Mt=\sqrt{(0.07^2+0.07^2)}=$ 0.10	—
883	—	—	46279 7.68	32883 16.88	Метод спутниковых геодезических измерений (определений)	$Mt=\sqrt{(0.07^2+0.07^2)}=$ 0.10	—
884	—	—	46280 6.80	32883 30.00	Метод спутниковых геодезических измерений (определений)	$Mt=\sqrt{(0.07^2+0.07^2)}=$ 0.10	—
885	—	—	46280 7.61	32883 32.77	Метод спутниковых геодезических измерений (определений)	$Mt=\sqrt{(0.07^2+0.07^2)}=$ 0.10	—
886	—	—	46279 8.97	32883 38.90	Метод спутниковых геодезических измерений (определений)	$Mt=\sqrt{(0.07^2+0.07^2)}=$ 0.10	—
887	—	—	46279 3.92	32883 40.03	Метод спутниковых геодезических измерений (определений)	$Mt=\sqrt{(0.07^2+0.07^2)}=$ 0.10	—
888	—	—	46278 3.63	32883 42.47	Метод спутниковых геодезических измерений (определений)	$Mt=\sqrt{(0.07^2+0.07^2)}=$ 0.10	—
889	—	—	46277	32883	Метод спутниковых	$Mt=\sqrt{(0.07^2+0.07^2)}=$	—

			9.44	40.46	геодезических измерений (определений)	0.10	
890	—	—	46276 4.46	32883 19.65	Метод спутниковых геодезических измерений (определений)	$Mt=\sqrt{(0.07^2+0.07^2)}=0.10$	—
891	—	—	46278 7.68	32883 02.72	Метод спутниковых геодезических измерений (определений)	$Mt=\sqrt{(0.07^2+0.07^2)}=0.10$	—

2. Сведения о частях границ уточняемого земельного участка с кадастровым номером 28:01:170151:54

Обозначение части границ		Горизонтальное проложение (S), м	Описание прохождения части границ	Сведения о согласовании местоположения границ (согласовано/спорное)
от т.	до т.			
1	2	3	4	5
882	883	17.34	—	Согласовано
883	884	15.98	—	Согласовано
884	885	2.89	—	Согласовано
885	886	10.59	—	Согласовано
886	887	5.17	—	Согласовано
887	888	10.58	—	Согласовано
888	889	4.65	—	Согласовано
889	890	25.64	—	Согласовано
890	891	28.74	—	Согласовано

3. Сведения о характеристиках уточняемого земельного участка с кадастровым номером 28:01:170151:54

№ п/п	Наименование характеристики	Значение характеристики
1	2	3
1.	Сведения об адресе земельного участка	—

1.1	Сведения об ином месте нахождения земельного участка, не являющегося объектом адресации, в структурированном виде	Российская Федерация, Амурская область, городской округ город Благовещенск, город Благовещенск, земельный участок 99054
1.2	Дополнительные сведения о месте нахождения земельного участка	Ясное садовое товарищество
2.	Площадь земельного участка \pm величина предельной погрешности определения (вычисления) площади ($P \pm \Delta P$), м ²	960 кв.м \pm 6.21 кв.м
3.	Формула, примененная для вычисления предельной погрешности определения площади земельного участка с подставленными значениями (ΔP), м ²	$\Delta P = 2 * 0.10 * \sqrt{960} * \sqrt{((1 + 1.09^2)/(2 * 1.09))} = 6.21$
4.	Площадь земельного участка согласно сведениям Единого государственного реестра недвижимости ($P_{\text{кад}}$), м ²	955
5.	Оценка расхождения P и $P_{\text{кад}}$ ($P - P_{\text{кад}}$), м ²	5 кв.м
6.	Предельные минимальный и максимальный размеры земельного участка ($P_{\text{мин}}$ и $P_{\text{макс}}$), м ²	—
7.	Кадастровый номер или иной государственный учетный номер (инвентарный) объекта недвижимости, расположенного на земельном участке	—
8.	Вид (виды) разрешенного использования	Для сада
8.1	Дополнительные сведения об использовании земельного участка	—
9.	Сведения о земельных участках (землях общего пользования, территории общего пользования), посредством которых обеспечивается доступ	земли общего пользования
10.	Иные сведения	—
4. Пояснения к сведениям об уточняемом земельном участке с кадастровым номером: <u>28:01:170151:54</u>		
1.	—	
Сведения об уточняемых земельных участках, необходимые для исправления реестровых ошибок в сведениях о местоположении их границ		
1. Сведения о характерных точках границ уточняемого земельного участка с кадастровым номером <u>28:01:170151:55</u>		

Система координат <u>МСК-28, зона 3</u>					Зона №3		
Обозначение характерных точек границ	Координаты, м				Метод определения координат	Формулы, примененные для расчета средней квадратической погрешности определения координат характерных точек границ (Mt), с подставленными в такие формулы значениями и итоговые (вычисленные) значения Mt, м	Описание закрепления точки
	содержатся в Едином государственно м реестре недвижимости		определены в ходе выполнения комплексных кадастровых работ				
	X	Y	X	Y			
1	2	3	4	5	6	7	8
892	—	—	46276 4.46	32883 19.65	Метод спутниковых геодезических измерений (определений)	$Mt=\sqrt{(0.07^2+0.07^2)}=0.10$	—
893	—	—	46276 1.31	32883 17.06	Метод спутниковых геодезических измерений (определений)	$Mt=\sqrt{(0.07^2+0.07^2)}=0.10$	—
894	—	—	46274 5.29	32882 96.38	Метод спутниковых геодезических измерений (определений)	$Mt=\sqrt{(0.07^2+0.07^2)}=0.10$	—
895	—	—	46275 4.69	32882 89.63	Метод спутниковых геодезических измерений (определений)	$Mt=\sqrt{(0.07^2+0.07^2)}=0.10$	—
896	—	—	46276 6.66	32882 81.48	Метод спутниковых геодезических измерений (определений)	$Mt=\sqrt{(0.07^2+0.07^2)}=0.10$	—
897	—	—	46277 1.15	32882 78.43	Метод спутниковых геодезических измерений	$Mt=\sqrt{(0.07^2+0.07^2)}=0.10$	—

					(определений)		
898	–	–	46277 3.72	32882 81.94	Метод спутниковых геодезических измерений (определений)	$Mt=\sqrt{(0.07^2+0.07^2)}=0.10$	–
899	–	–	46278 5.08	32882 99.00	Метод спутниковых геодезических измерений (определений)	$Mt=\sqrt{(0.07^2+0.07^2)}=0.10$	–
900	–	–	46278 5.29	32882 99.31	Метод спутниковых геодезических измерений (определений)	$Mt=\sqrt{(0.07^2+0.07^2)}=0.10$	–
901	–	–	46278 6.45	32883 00.95	Метод спутниковых геодезических измерений (определений)	$Mt=\sqrt{(0.07^2+0.07^2)}=0.10$	–
902	–	–	46278 7.68	32883 02.72	Метод спутниковых геодезических измерений (определений)	$Mt=\sqrt{(0.07^2+0.07^2)}=0.10$	–
892	–	–	46276 4.46	32883 19.65	Метод спутниковых геодезических измерений (определений)	$Mt=\sqrt{(0.07^2+0.07^2)}=0.10$	–

2. Сведения о частях границ уточняемого земельного участка с кадастровым номером 28:01:170151:55

Обозначение части границ		Горизонтальное проложение (S), м	Описание прохождения части границ	Сведения о согласовании местоположения границ (согласовано/спорное)
от т.	до т.			
1	2	3	4	5
892	893	4.08	–	Согласовано
893	894	26.16	–	Согласовано
894	895	11.57	–	Согласовано

895	896	14.48	—	Согласовано
896	897	5.43	—	Согласовано
897	898	4.35	—	Согласовано
898	899	20.50	—	Согласовано
899	900	0.37	—	Согласовано
900	901	2.01	—	Согласовано
901	902	2.16	—	Согласовано
902	892	28.74	—	Согласовано

3. Сведения о характеристиках уточняемого земельного участка с кадастровым номером 28:01:170151:55

№ п/п	Наименование характеристики	Значение характеристики
1	2	3
1.	Сведения об адресе земельного участка	—
1.1	Сведения об ином месте нахождения земельного участка, не являющегося объектом адресации, в структурированном виде	—
1.2	Дополнительные сведения о месте нахождения земельного участка	Ясное садовое товарищество
2.	Площадь земельного участка \pm величина предельной погрешности определения (вычисления) площади ($P \pm \Delta P$), м ²	911 кв.м \pm 6.04 кв.м
3.	Формула, примененная для вычисления предельной погрешности определения площади земельного участка с подставленными значениями (ΔP), м ²	$\Delta P = 2 * 0.10 * \sqrt{911} * \sqrt{((1 + 1.03^2)/(2 * 1.03))} = 6.04$
4.	Площадь земельного участка согласно сведениям Единого государственного реестра недвижимости ($P_{\text{кад}}$), м ²	912
5.	Оценка расхождения P и $P_{\text{кад}}$ ($P - P_{\text{кад}}$), м ²	1 кв.м
6.	Предельные минимальный и максимальный размеры земельного участка ($P_{\text{мин}}$ и $P_{\text{макс}}$), м ²	—
7.	Кадастровый номер или иной государственный учетный номер (инвентарный) объекта недвижимости, расположенного на земельном	—

	участке	
8.	Вид (виды) разрешенного использования	Для сада
8.1	Дополнительные сведения об использовании земельного участка	—
9.	Сведения о земельных участках (землях общего пользования, территории общего пользования), посредством которых обеспечивается доступ	земли общего пользования
10.	Иные сведения	—

4. Пояснения к сведениям об уточняемом земельном участке с кадастровым номером: 28:01:170151:55

1.	—
----	---

Сведения об уточняемых земельных участках, необходимые для исправления реестровых ошибок в сведениях о местоположении их границ

1. Сведения о характерных точках границ уточняемого земельного участка с кадастровым номером 28:01:170151:13

Система координат МСК-28, зона 3

Зона №3

Обозначение характерных точек границ	Координаты, м				Метод определения координат	Формулы, примененные для расчета средней квадратической погрешности определения координат характерных точек границ (Mt), с подставленными в такие формулы значениями и итоговые (вычисленные) значения Mt, м	Описание закрепления точки
	содержатся в Едином государственно м реестре недвижимости		определены в ходе выполнения комплексных кадастровых работ				
	X	Y	X	Y			
1	2	3	4	5	6	7	8
903	—	—	46274 5.29	32882 96.38	Метод спутниковых геодезических измерений (определений)	$Mt=\sqrt{(0.07^2+0.07^2)}=0.10$	—
904	—	—	46273	32882	Метод	$Mt=\sqrt{(0.07^2+0.07^2)}=$	—

			2.94	75.76	спутниковых геодезических измерений (определений)	0.10	
905	—	—	46275 5.28	32882 62.34	Метод спутниковых геодезических измерений (определений)	$Mt=\sqrt{(0.07^2+0.07^2)}=$ 0.10	—
906	—	—	46276 6.66	32882 81.48	Метод спутниковых геодезических измерений (определений)	$Mt=\sqrt{(0.07^2+0.07^2)}=$ 0.10	—
907	—	—	46275 4.69	32882 89.63	Метод спутниковых геодезических измерений (определений)	$Mt=\sqrt{(0.07^2+0.07^2)}=$ 0.10	—
903	—	—	46274 5.29	32882 96.38	Метод спутниковых геодезических измерений (определений)	$Mt=\sqrt{(0.07^2+0.07^2)}=$ 0.10	—

2. Сведения о частях границ уточняемого земельного участка с кадастровым номером 28:01:170151:13

Обозначение части границ		Горизонтальное проложение (S), м	Описание прохождения части границ	Сведения о согласовании местоположения границ (согласовано/спорное)
от т.	до т.			
1	2	3	4	5
903	904	24.04	—	Согласовано
904	905	26.06	—	Согласовано
905	906	22.27	—	Согласовано
906	907	14.48	—	Согласовано
907	903	11.57	—	Согласовано

3. Сведения о характеристиках уточняемого земельного участка с кадастровым номером 28:01:170151:13

№ п/п	Наименование характеристики	Значение характеристики
-------	-----------------------------	-------------------------

1	2	3
1.	Сведения об адресе земельного участка	—
1.1	Сведения об ином месте нахождения земельного участка, не являющегося объектом адресации, в структурированном виде	—
1.2	Дополнительные сведения о месте нахождения земельного участка	Ясное садовое товарищество
2.	Площадь земельного участка \pm величина предельной погрешности определения (вычисления) площади ($P \pm \Delta P$), м ²	600 кв.м \pm 4.90 кв.м
3.	Формула, примененная для вычисления предельной погрешности определения площади земельного участка с подставленными значениями (ΔP), м ²	$\Delta P = 2 * 0.10 * \sqrt{600} * \sqrt{((1 + 1.01^2)/(2 * 1.01))} = 4.90$
4.	Площадь земельного участка согласно сведениям Единого государственного реестра недвижимости ($P_{\text{кад}}$), м ²	600
5.	Оценка расхождения P и $P_{\text{кад}}$ ($P - P_{\text{кад}}$), м ²	0 кв.м
6.	Предельные минимальный и максимальный размеры земельного участка ($P_{\text{мин}}$ и $P_{\text{макс}}$), м ²	—
7.	Кадастровый номер или иной государственный учетный номер (инвентарный) объекта недвижимости, расположенного на земельном участке	—
8.	Вид (виды) разрешенного использования	Для сада
8.1	Дополнительные сведения об использовании земельного участка	—
9.	Сведения о земельных участках (землях общего пользования, территории общего пользования), посредством которых обеспечивается доступ	земли общего пользования
10.	Иные сведения	—
4. Пояснения к сведениям об уточняемом земельном участке с кадастровым номером: <u>28:01:170151:13</u>		
1.	—	
Сведения об уточняемых земельных участках, необходимые для исправления реестровых ошибок в сведениях о местоположении их границ		

1. Сведения о характерных точках границ уточняемого земельного участка с кадастровым номером 28:01:170151:74

Система координат МСК-28, зона 3 **Зона №3**

Обозначение характерных точек границ	Координаты, м				Метод определения координат	Формулы, примененные для расчета средней квадратической погрешности определения координат характерных точек границ (Mt), с подставленными в такие формулы значениями и итоговые (вычисленные) значения Mt, м	Описание закрепления точки
	содержатся в Едином государственно м реестре недвижимости		определены в ходе выполнения комплексных кадастровых работ				
	X	Y	X	Y			
1	2	3	4	5	6	7	8
908	—	—	46284 4.65	32883 10.41	Метод спутниковых геодезических измерений (определений)	$Mt=\sqrt{(0.07^2+0.07^2)}=0.10$	—
909	—	—	46285 5.60	32883 26.60	Метод спутниковых геодезических измерений (определений)	$Mt=\sqrt{(0.07^2+0.07^2)}=0.10$	—
910	—	—	46282 3.71	32883 52.63	Метод спутниковых геодезических измерений (определений)	$Mt=\sqrt{(0.07^2+0.07^2)}=0.10$	—
911	—	—	46281 9.71	32883 47.55	Метод спутниковых геодезических измерений (определений)	$Mt=\sqrt{(0.07^2+0.07^2)}=0.10$	—
912	—	—	46281 8.26	32883 48.64	Метод спутниковых геодезических измерений (определений)	$Mt=\sqrt{(0.07^2+0.07^2)}=0.10$	—

913	–	–	46281 1.51	32883 38.05	Метод спутниковых геодезических измерений (определений)	$Mt=\sqrt{(0.07^2+0.07^2)}=$ 0.10	–
914	–	–	46281 1.04	32883 34.21	Метод спутниковых геодезических измерений (определений)	$Mt=\sqrt{(0.07^2+0.07^2)}=$ 0.10	–
908	–	–	46284 4.65	32883 10.41	Метод спутниковых геодезических измерений (определений)	$Mt=\sqrt{(0.07^2+0.07^2)}=$ 0.10	–

2. Сведения о частях границ уточняемого земельного участка с кадастровым номером 28:01:170151:74

Обозначение части границ		Горизонтальное проложение (S), м	Описание прохождения части границ	Сведения о согласовании местоположения границ (согласовано/спорное)
от т.	до т.			
1	2	3	4	5
908	909	19.55	–	Согласовано
909	910	41.16	–	Согласовано
910	911	6.47	–	Согласовано
911	912	1.81	–	Согласовано
912	913	12.56	–	Согласовано
913	914	3.87	–	Согласовано
914	908	41.18	–	Согласовано

3. Сведения о характеристиках уточняемого земельного участка с кадастровым номером 28:01:170151:74

№ п/п	Наименование характеристики	Значение характеристики
1	2	3
1.	Сведения об адресе земельного участка	–
1.1	Сведения об ином месте нахождения земельного участка, не являющегося объектом адресации, в	–

	структурированном виде			
1.2	Дополнительные сведения о месте нахождения земельного участка	Ясное садовое товарищество		
2.	Площадь земельного участка \pm величина предельной погрешности определения (вычисления) площади ($P \pm \Delta P$), м ²	891 кв.м \pm 5.97 кв.м		
3.	Формула, примененная для вычисления предельной погрешности определения площади земельного участка с подставленными значениями (ΔP), м ²	$\Delta P = 2 * 0.10 * \sqrt{891} * \sqrt{((1 + 1.06^2)/(2 * 1.06))} = 5.97$		
4.	Площадь земельного участка согласно сведениям Единого государственного реестра недвижимости ($P_{\text{кад}}$), м ²	881		
5.	Оценка расхождения P и $P_{\text{кад}}$ ($P - P_{\text{кад}}$), м ²	10 кв.м		
6.	Предельные минимальный и максимальный размеры земельного участка ($P_{\text{мин}}$ и $P_{\text{макс}}$), м ²	—		
7.	Кадастровый номер или иной государственный учетный номер (инвентарный) объекта недвижимости, расположенного на земельном участке	—		
8.	Вид (виды) разрешенного использования	для садоводства		
8.1	Дополнительные сведения об использовании земельного участка	—		
9.	Сведения о земельных участках (землях общего пользования, территории общего пользования), посредством которых обеспечивается доступ	земли общего пользования		
10.	Иные сведения	—		
4. Пояснения к сведениям об уточняемом земельном участке с кадастровым номером: <u>28:01:170151:74</u>				
1.	—			
Сведения об уточняемых земельных участках, необходимые для исправления реестровых ошибок в сведениях о местоположении их границ				
1. Сведения о характерных точках границ уточняемого земельного участка с кадастровым номером <u>28:01:170151:8</u>				
Система координат <u>МСК-28, зона 3</u>		Зона № <u>3</u>		
Обозначение	Координаты, м	Метод	Формулы,	Описание

ние характерн ых точек границ	содержатся в Едином государственно м реестре недвижимости		определены в ходе выполнения комплексных кадастровых работ		определения координат	примененные для расчета средней квадратической погрешности определения координат характерных точек границ (Mt), с подставленными в такие формулы значениями и итоговые (вычисленные) значения Mt, м	закреплен ия точки
	X	Y	X	Y			
1	2	3	4	5	6	7	8
1018	—	—	46276 9.71	32885 73.83	Метод спутниковых геодезических измерений (определений)	$Mt=\sqrt{(0.07^2+0.07^2)}=0.10$	—
1019	—	—	46276 0.11	32885 78.82	Метод спутниковых геодезических измерений (определений)	$Mt=\sqrt{(0.07^2+0.07^2)}=0.10$	—
1020	—	—	46274 5.47	32885 85.59	Метод спутниковых геодезических измерений (определений)	$Mt=\sqrt{(0.07^2+0.07^2)}=0.10$	—
1021	—	—	46273 5.82	32885 77.53	Метод спутниковых геодезических измерений (определений)	$Mt=\sqrt{(0.07^2+0.07^2)}=0.10$	—
1022	—	—	46272 4.52	32885 58.41	Метод спутниковых геодезических измерений (определений)	$Mt=\sqrt{(0.07^2+0.07^2)}=0.10$	—
1023	—	—	46271 8.77	32885 51.28	Метод спутниковых геодезических измерений (определений)	$Mt=\sqrt{(0.07^2+0.07^2)}=0.10$	—
1024	—	—	46272	32885	Метод	$Mt=\sqrt{(0.07^2+0.07^2)}=$	—

			2.09	49.96	спутниковых геодезических измерений (определений)	0.10	
1025	–	–	46274 1.80	32885 38.52	Метод спутниковых геодезических измерений (определений)	$Mt=\sqrt{(0.07^2+0.07^2)}=$ 0.10	–
1026	–	–	46274 5.58	32885 43.84	Метод спутниковых геодезических измерений (определений)	$Mt=\sqrt{(0.07^2+0.07^2)}=$ 0.10	–
1027	–	–	46274 7.65	32885 42.43	Метод спутниковых геодезических измерений (определений)	$Mt=\sqrt{(0.07^2+0.07^2)}=$ 0.10	–
1018	–	–	46276 9.71	32885 73.83	Метод спутниковых геодезических измерений (определений)	$Mt=\sqrt{(0.07^2+0.07^2)}=$ 0.10	–

2. Сведения о частях границ уточняемого земельного участка с кадастровым номером 28:01:170151:8

Обозначение части границ		Горизонтальное проложение (S), м	Описание прохождения части границ	Сведения о согласовании местоположения границ (согласовано/спорное)
от т.	до т.			
1	2	3	4	5
1018	1019	10.82	–	Согласовано
1019	1020	16.13	–	Согласовано
1020	1021	12.57	–	Согласовано
1021	1022	22.21	–	Согласовано
1022	1023	9.16	–	Согласовано
1023	1024	3.57	–	Согласовано
1024	1025	22.79	–	Согласовано
1025	1026	6.53	–	Согласовано

1026	1027	2.50	–	Согласовано
1027	1018	38.37	–	Согласовано

3. Сведения о характеристиках уточняемого земельного участка с кадастровым номером 28:01:170151:8

№ п/п	Наименование характеристики	Значение характеристики
1	2	3
1.	Сведения об адресе земельного участка	–
1.1	Сведения об ином месте нахождения земельного участка, не являющегося объектом адресации, в структурированном виде	–
1.2	Дополнительные сведения о месте нахождения земельного участка	170151 квартал
2.	Площадь земельного участка \pm величина предельной погрешности определения (вычисления) площади ($P \pm \Delta P$), м ²	1239 кв.м \pm 7.05 кв.м
3.	Формула, примененная для вычисления предельной погрешности определения площади земельного участка с подставленными значениями (ΔP), м ²	$\Delta P = 2 * 0.10 * \sqrt{1239} * \sqrt{((1 + 1.08^2)/(2 * 1.08))} = 7.05$
4.	Площадь земельного участка согласно сведениям Единого государственного реестра недвижимости ($P_{\text{кад}}$), м ²	1199
5.	Оценка расхождения P и $P_{\text{кад}}$ ($P - P_{\text{кад}}$), м ²	40 кв.м
6.	Предельные минимальный и максимальный размеры земельного участка ($P_{\text{мин}}$ и $P_{\text{макс}}$), м ²	–
7.	Кадастровый номер или иной государственный учетный номер (инвентарный) объекта недвижимости, расположенного на земельном участке	28:01:000000:3980
8.	Вид (виды) разрешенного использования	Для садоводства
8.1	Дополнительные сведения об использовании земельного участка	–
9.	Сведения о земельных участках (землях общего пользования, территории общего пользования), посредством которых обеспечивается доступ	земли общего пользования
10.	Иные сведения	–

4. Пояснения к сведениям об уточняемом земельном участке с кадастровым номером:28:01:170151:8							
1.	–						
Сведения об уточняемых земельных участках, необходимые для исправления реестровых ошибок в сведениях о местоположении их границ							
1. Сведения о характерных точках границ уточняемого земельного участка с кадастровым номером 28:01:170151:386							
Система координат МСК-28, зона 3					Зона №3		
Обозначение характерных точек границ	Координаты, м				Метод определения координат	Формулы, примененные для расчета средней квадратической погрешности определения координат характерных точек границ (Mt), с подставленными в такие формулы значениями и итоговые (вычисленные) значения Mt, м	Описание закрепления точки
	содержатся в Едином государственно м реестре недвижимости		определены в ходе выполнения комплексных кадастровых работ				
	X	Y	X	Y			
1	2	3	4	5	6	7	8
958	–	–	46259 7.09	32883 19.45	Метод спутниковых геодезических измерений (определений)	$Mt=\sqrt{(0.07^2+0.07^2)}=0.10$	–
959	–	–	46260 7.83	32883 34.98	Метод спутниковых геодезических измерений (определений)	$Mt=\sqrt{(0.07^2+0.07^2)}=0.10$	–
960	–	–	46257 0.52	32883 65.38	Метод спутниковых геодезических измерений (определений)	$Mt=\sqrt{(0.07^2+0.07^2)}=0.10$	–
961	–	–	46256 4.41	32883 58.14	Метод спутниковых геодезических измерений	$Mt=\sqrt{(0.07^2+0.07^2)}=0.10$	–

					(определений)		
962	—	—	46255 8.01	32883 50.02	Метод спутниковых геодезических измерений (определений)	$Mt=\sqrt{(0.07^2+0.07^2)}=0.10$	—
958	—	—	46259 7.09	32883 19.45	Метод спутниковых геодезических измерений (определений)	$Mt=\sqrt{(0.07^2+0.07^2)}=0.10$	—

2. Сведения о частях границ уточняемого земельного участка с кадастровым номером 28:01:170151:386

Обозначение части границ		Горизонтальное проложение (S), м	Описание прохождения части границ	Сведения о согласовании местоположения границ (согласовано/спорное)
от т.	до т.			
1	2	3	4	5
958	959	18.88	—	Согласовано
959	960	48.13	—	Согласовано
960	961	9.47	—	Согласовано
961	962	10.34	—	Согласовано
962	958	49.62	—	Согласовано

3. Сведения о характеристиках уточняемого земельного участка с кадастровым номером 28:01:170151:386

№ п/п	Наименование характеристики	Значение характеристики
1	2	3
1.	Сведения об адресе земельного участка	—
1.1	Сведения об ином месте нахождения земельного участка, не являющегося объектом адресации, в структурированном виде	—
1.2	Дополнительные сведения о месте нахождения земельного участка	Ясное садовое товарищество
2.	Площадь земельного участка \pm величина предельной погрешности определения (вычисления) площади ($P \pm \Delta P$), м ²	946 кв.м \pm 6.16 кв.м

3.	Формула, примененная для вычисления предельной погрешности определения площади земельного участка с подставленными значениями (ΔP), м ²	$\Delta P = 2 * 0.10 * \sqrt{946} * \sqrt{(1 + 1.08^2)/(2 * 1.08)} = 6.16$
4.	Площадь земельного участка согласно сведениям Единого государственного реестра недвижимости ($P_{\text{кад}}$), м ²	944
5.	Оценка расхождения P и $P_{\text{кад}}$ ($P - P_{\text{кад}}$), м ²	2 кв.м
6.	Предельные минимальный и максимальный размеры земельного участка ($P_{\text{мин}}$ и $P_{\text{макс}}$), м ²	—
7.	Кадастровый номер или иной государственный учетный номер (инвентарный) объекта недвижимости, расположенного на земельном участке	—
8.	Вид (виды) разрешенного использования	Для ведения садоводства
8.1	Дополнительные сведения об использовании земельного участка	—
9.	Сведения о земельных участках (землях общего пользования, территории общего пользования), посредством которых обеспечивается доступ	земли общего пользования
10.	Иные сведения	—

4. Пояснения к сведениям об уточняемом земельном участке с кадастровым номером: 28:01:170151:386

1. —

Сведения об уточняемых земельных участках, необходимые для исправления реестровых ошибок в сведениях о местоположении их границ

1. Сведения о характерных точках границ уточняемого земельного участка с кадастровым номером 28:01:170151:120

Система координат МСК-28, зона 3

Зона №3

Обозначение характерных точек границ	Координаты, м		Метод определения координат	Формулы, примененные для расчета средней квадратической погрешности определения координат характерных точек	Описание закрепления точки
	содержатся в Едином государственном реестре недвижимости	определены в ходе выполнения комплексных кадастровых работ			

	X	Y	X	Y		границ (Mt), с подставленными в такие формулы значениями и итоговые (вычисленные) значения Mt, м	
1	2	3	4	5	6	7	8
963	—	—	46256 4.41	32883 58.14	Метод спутниковых геодезических измерений (определений)	$Mt=\sqrt{(0.07^2+0.07^2)}=$ 0.10	—
964	—	—	46257 0.52	32883 65.38	Метод спутниковых геодезических измерений (определений)	$Mt=\sqrt{(0.07^2+0.07^2)}=$ 0.10	—
965	—	—	46257 8.97	32883 75.85	Метод спутниковых геодезических измерений (определений)	$Mt=\sqrt{(0.07^2+0.07^2)}=$ 0.10	—
966	—	—	46254 5.54	32884 03.48	Метод спутниковых геодезических измерений (определений)	$Mt=\sqrt{(0.07^2+0.07^2)}=$ 0.10	—
967	—	—	46253 3.23	32883 88.15	Метод спутниковых геодезических измерений (определений)	$Mt=\sqrt{(0.07^2+0.07^2)}=$ 0.10	—
968	—	—	46253 3.76	32883 85.99	Метод спутниковых геодезических измерений (определений)	$Mt=\sqrt{(0.07^2+0.07^2)}=$ 0.10	—
969	—	—	46253 0.97	32883 82.44	Метод спутниковых геодезических измерений (определений)	$Mt=\sqrt{(0.07^2+0.07^2)}=$ 0.10	—
963	—	—	46256	32883	Метод спутниковых	$Mt=\sqrt{(0.07^2+0.07^2)}=$	—

			4.41	58.14	геодезических измерений (определений)	0.10	
--	--	--	------	-------	---------------------------------------	------	--

2. Сведения о частях границ уточняемого земельного участка с кадастровым номером 28:01:170151:120

Обозначение части границ		Горизонтальное проложение (S), м	Описание прохождения части границ	Сведения о согласовании местоположения границ (согласовано/спорное)
от т.	до т.			
1	2	3	4	5
963	964	9.47	—	Согласовано
964	965	13.45	—	Согласовано
965	966	43.37	—	Согласовано
966	967	19.66	—	Согласовано
967	968	2.22	—	Согласовано
968	969	4.52	—	Согласовано
969	963	41.34	—	Согласовано

3. Сведения о характеристиках уточняемого земельного участка с кадастровым номером 28:01:170151:120

№ п/п	Наименование характеристики	Значение характеристики
1	2	3
1.	Сведения об адресе земельного участка	—
1.1	Сведения об ином месте нахождения земельного участка, не являющегося объектом адресации, в структурированном виде	—
1.2	Дополнительные сведения о месте нахождения земельного участка	Ясное садовое товарищество
2.	Площадь земельного участка \pm величина предельной погрешности определения (вычисления) площади ($P \pm \Delta P$), м ²	1041 кв.м \pm 6.46 кв.м
3.	Формула, примененная для вычисления предельной погрешности определения площади земельного участка с подставленными значениями (ΔP), м ²	$\Delta P = 2 * 0.10 * \sqrt{1041} * \sqrt{((1 + 1.06^2)/(2 * 1.06))} = 6.46$
4.	Площадь земельного участка согласно сведениям Единого государственного реестра недвижимости	1036

	($P_{\text{кад}}$), м ²	
5.	Оценка расхождения P и $P_{\text{кад}}$ ($P - P_{\text{кад}}$), м ²	5 кв.м
6.	Предельные минимальный и максимальный размеры земельного участка ($P_{\text{мин}}$ и $P_{\text{макс}}$), м ²	—
7.	Кадастровый номер или иной государственный учетный номер (инвентарный) объекта недвижимости, расположенного на земельном участке	—
8.	Вид (виды) разрешенного использования	для садоводства
8.1	Дополнительные сведения об использовании земельного участка	—
9.	Сведения о земельных участках (землях общего пользования, территории общего пользования), посредством которых обеспечивается доступ	земли общего пользования
10.	Иные сведения	—

4. Пояснения к сведениям об уточняемом земельном участке с кадастровым номером: 28:01:170151:120

1.	—
----	---

Сведения об уточняемых земельных участках, необходимые для исправления реестровых ошибок в сведениях о местоположении их границ

1. Сведения о характерных точках границ уточняемого земельного участка с кадастровым номером 28:01:170151:183

Система координат МСК-28, зона 3

Зона №3

Обозначение характерных точек границ	Координаты, м				Метод определения координат	Формулы, примененные для расчета средней квадратической погрешности определения координат характерных точек границ (Mt), с подставленными в такие формулы значениями и итоговые (вычисленные) значения Mt, м	Описание закрепления точки
	содержатся в Едином государственно м реестре недвижимости		определены в ходе выполнения комплексных кадастровых работ				
	X	Y	X	Y			
1	2	3	4	5	6	7	8

970	–	–	46261 9.38	32883 51.87	Метод спутниковых геодезических измерений (определений)	$Mt=\sqrt{(0.07^2+0.07^2)}=0.10$	–
971	–	–	46258 3.08	32883 81.13	Метод спутниковых геодезических измерений (определений)	$Mt=\sqrt{(0.07^2+0.07^2)}=0.10$	–
972	–	–	46257 8.97	32883 75.85	Метод спутниковых геодезических измерений (определений)	$Mt=\sqrt{(0.07^2+0.07^2)}=0.10$	–
973	–	–	46257 0.52	32883 65.38	Метод спутниковых геодезических измерений (определений)	$Mt=\sqrt{(0.07^2+0.07^2)}=0.10$	–
974	–	–	46260 7.83	32883 34.98	Метод спутниковых геодезических измерений (определений)	$Mt=\sqrt{(0.07^2+0.07^2)}=0.10$	–
975	–	–	46261 2.20	32883 41.09	Метод спутниковых геодезических измерений (определений)	$Mt=\sqrt{(0.07^2+0.07^2)}=0.10$	–
970	–	–	46261 9.38	32883 51.87	Метод спутниковых геодезических измерений (определений)	$Mt=\sqrt{(0.07^2+0.07^2)}=0.10$	–

2. Сведения о частях границ уточняемого земельного участка с кадастровым номером 28:01:170151:183

Обозначение части границ		Горизонтальное проложение (S), м	Описание прохождения части границ	Сведения о согласовании местоположения границ (согласовано/спорное)
от т.	до т.			
1	2	3	4	5
970	971	46.62	–	Согласовано

971	972	6.69	—	Согласовано
972	973	13.45	—	Согласовано
973	974	48.13	—	Согласовано
974	975	7.51	—	Согласовано
975	970	12.95	—	Согласовано

3. Сведения о характеристиках уточняемого земельного участка с кадастровым номером 28:01:170151:183

№ п/п	Наименование характеристики	Значение характеристики
1	2	3
1.	Сведения об адресе земельного участка	—
1.1	Сведения об ином месте нахождения земельного участка, не являющегося объектом адресации, в структурированном виде	—
1.2	Дополнительные сведения о месте нахождения земельного участка	Ясное садовое товарищество
2.	Площадь земельного участка \pm величина предельной погрешности определения (вычисления) площади ($P \pm \Delta P$), м ²	961 кв.м \pm 6.21 кв.м
3.	Формула, примененная для вычисления предельной погрешности определения площади земельного участка с подставленными значениями (ΔP), м ²	$\Delta P = 2 * 0.10 * \sqrt{961} * \sqrt{((1 + 1.06^2)/(2 * 1.06))} = 6.21$
4.	Площадь земельного участка согласно сведениям Единого государственного реестра недвижимости ($P_{\text{кад}}$), м ²	962
5.	Оценка расхождения P и $P_{\text{кад}}$ ($P - P_{\text{кад}}$), м ²	1 кв.м
6.	Предельные минимальный и максимальный размеры земельного участка ($P_{\text{мин}}$ и $P_{\text{макс}}$), м ²	—
7.	Кадастровый номер или иной государственный учетный номер (инвентарный) объекта недвижимости, расположенного на земельном участке	28:01:170151:387
8.	Вид (виды) разрешенного использования	Садоводство
8.1	Дополнительные сведения об использовании земельного участка	—

9.	Сведения о земельных участках (землях общего пользования, территории общего пользования), посредством которых обеспечивается доступ	земли общего пользования
10.	Иные сведения	—

4. Пояснения к сведениям об уточняемом земельном участке с кадастровым номером: 28:01:170151:183

1.	—
----	---

Сведения об уточняемых земельных участках, необходимые для исправления реестровых ошибок в сведениях о местоположении их границ

1. Сведения о характерных точках границ уточняемого земельного участка с кадастровым номером 28:01:170151:391

Система координат МСК-28, зона 3

Зона №3

Обозначение характерных точек границ	Координаты, м				Метод определения координат	Формулы, примененные для расчета средней квадратической погрешности определения координат характерных точек границ (Mt), с подставленными в такие формулы значениями и итоговые (вычисленные) значения Mt, м	Описание закрепления точки
	содержатся в Едином государственно м реестре недвижимости		определены в ходе выполнения комплексных кадастровых работ				
	X	Y	X	Y			
1	2	3	4	5	6	7	8
1200	—	—	46256 4.41	32883 58.14	Метод спутниковых геодезических измерений (определений)	$Mt=\sqrt{(0.07^2+0.07^2)}=0.10$	—
1201	—	—	46253 0.97	32883 82.44	Метод спутниковых геодезических измерений (определений)	$Mt=\sqrt{(0.07^2+0.07^2)}=0.10$	—
1202	—	—	46252 6.81	32883 84.49	Метод спутниковых геодезических измерений	$Mt=\sqrt{(0.07^2+0.07^2)}=0.10$	—

					(определений)		
1203	–	–	46252 2.36	32883 88.26	Метод спутниковых геодезических измерений (определений)	$Mt=\sqrt{(0.07^2+0.07^2)}=0.10$	–
1204	–	–	46251 2.21	32883 77.22	Метод спутниковых геодезических измерений (определений)	$Mt=\sqrt{(0.07^2+0.07^2)}=0.10$	–
1205	–	–	46251 3.78	32883 75.54	Метод спутниковых геодезических измерений (определений)	$Mt=\sqrt{(0.07^2+0.07^2)}=0.10$	–
1206	–	–	46251 4.57	32883 75.16	Метод спутниковых геодезических измерений (определений)	$Mt=\sqrt{(0.07^2+0.07^2)}=0.10$	–
1207	–	–	46251 4.77	32883 75.06	Метод спутниковых геодезических измерений (определений)	$Mt=\sqrt{(0.07^2+0.07^2)}=0.10$	–
1208	–	–	46252 0.77	32883 68.34	Метод спутниковых геодезических измерений (определений)	$Mt=\sqrt{(0.07^2+0.07^2)}=0.10$	–
1209	–	–	46255 1.24	32883 41.88	Метод спутниковых геодезических измерений (определений)	$Mt=\sqrt{(0.07^2+0.07^2)}=0.10$	–
1210	–	–	46255 8.01	32883 50.02	Метод спутниковых геодезических измерений (определений)	$Mt=\sqrt{(0.07^2+0.07^2)}=0.10$	–
1200	–	–	46256 4.41	32883 58.14	Метод спутниковых геодезических	$Mt=\sqrt{(0.07^2+0.07^2)}=0.10$	–

					измерений (определений)		
--	--	--	--	--	----------------------------	--	--

2. Сведения о частях границ уточняемого земельного участка с кадастровым номером 28:01:170151:391

Обозначение части границ		Горизонтальное проложение (S), м	Описание прохождения части границ	Сведения о согласовании местоположения границ (согласовано/спорное)
от т.	до т.			
1	2	3	4	5
1200	1201	41.34	—	Согласовано
1201	1202	4.64	—	Согласовано
1202	1203	5.83	—	Согласовано
1203	1204	15.00	—	Согласовано
1204	1205	2.30	—	Согласовано
1205	1206	0.88	—	Согласовано
1206	1207	0.22	—	Согласовано
1207	1208	9.01	—	Согласовано
1208	1209	40.36	—	Согласовано
1209	1210	10.59	—	Согласовано
1210	1200	10.34	—	Согласовано

3. Сведения о характеристиках уточняемого земельного участка с кадастровым номером 28:01:170151:391

№ п/п	Наименование характеристики	Значение характеристики
1	2	3
1.	Сведения об адресе земельного участка	—
1.1	Сведения об ином месте нахождения земельного участка, не являющегося объектом адресации, в структурированном виде	—
1.2	Дополнительные сведения о месте нахождения земельного участка	Ясное садовое товарищество
2.	Площадь земельного участка ±величина предельной погрешности определения (вычисления) площади (Р	959 кв.м ± 6.22 кв.м

	$\pm \Delta P$), м ²	
3.	Формула, примененная для вычисления предельной погрешности определения площади земельного участка с подставленными значениями (ΔP), м ²	$\Delta P = 2 * 0.10 * \sqrt{961} * \sqrt{((1 + 1.13^2)/(2 * 1.13))} = 6.22$
4.	Площадь земельного участка согласно сведениям Единого государственного реестра недвижимости ($P_{\text{кад}}$), м ²	959
5.	Оценка расхождения P и $P_{\text{кад}}$ ($P - P_{\text{кад}}$), м ²	0 кв.м
6.	Предельные минимальный и максимальный размеры земельного участка ($P_{\text{мин}}$ и $P_{\text{макс}}$), м ²	—
7.	Кадастровый номер или иной государственный учетный номер (инвентарный) объекта недвижимости, расположенного на земельном участке	—
8.	Вид (виды) разрешенного использования	Садоводство
8.1	Дополнительные сведения об использовании земельного участка	—
9.	Сведения о земельных участках (землях общего пользования, территории общего пользования), посредством которых обеспечивается доступ	земли общего пользования
10.	Иные сведения	—

4. Пояснения к сведениям об уточняемом земельном участке с кадастровым номером: 28:01:170151:391

1. —

Сведения об уточняемых земельных участках, необходимые для исправления реестровых ошибок в сведениях о местоположении их границ

1. Сведения о характерных точках границ уточняемого земельного участка с кадастровым номером 28:01:000000:2953

Система координат МСК-28, зона 3

Зона №3

Обозначение характерных точек границ	Координаты, м		Метод определения координат	Формулы, примененные для расчета средней квадратической погрешности определения координат характерных точек	Описание закрепления точки
	содержатся в Едином государственном реестре недвижимости	определены в ходе выполнения комплексных кадастровых работ			

	X	Y	X	Y		границ (Mt), с подставленными в такие формулы значениями и итоговые (вычисленные) значения Mt, м	
1	2	3	4	5	6	7	8
987	—	—	46243 7.76	32881 82.23	Метод спутниковых геодезических измерений (определений)	$Mt=\sqrt{(0.07^2+0.07^2)}=$ 0.10	—
988	—	—	46243 3.48	32881 75.93	Метод спутниковых геодезических измерений (определений)	$Mt=\sqrt{(0.07^2+0.07^2)}=$ 0.10	—
989	—	—	46242 3.54	32881 60.08	Метод спутниковых геодезических измерений (определений)	$Mt=\sqrt{(0.07^2+0.07^2)}=$ 0.10	—
990	—	—	46242 1.97	32881 58.32	Метод спутниковых геодезических измерений (определений)	$Mt=\sqrt{(0.07^2+0.07^2)}=$ 0.10	—
991	—	—	46240 5.05	32881 98.79	Метод спутниковых геодезических измерений (определений)	$Mt=\sqrt{(0.07^2+0.07^2)}=$ 0.10	—
992	—	—	46241 0.01	32882 03.53	Метод спутниковых геодезических измерений (определений)	$Mt=\sqrt{(0.07^2+0.07^2)}=$ 0.10	—
987	—	—	46243 7.76	32881 82.23	Метод спутниковых геодезических измерений (определений)	$Mt=\sqrt{(0.07^2+0.07^2)}=$ 0.10	—

2. Сведения о частях границ уточняемого земельного участка с кадастровым номером

<u>28:01:000000:2953</u>				
Обозначение части границ		Горизонтальное проложение (S), м	Описание прохождения части границ	Сведения о согласовании местоположения границ (согласовано/спорное)
от т.	до т.			
1	2	3	4	5
987	988	7.62	—	Согласовано
988	989	18.71	—	Согласовано
989	990	2.36	—	Согласовано
990	991	43.86	—	Согласовано
991	992	6.86	—	Согласовано
992	987	34.98	—	Согласовано
3. Сведения о характеристиках уточняемого земельного участка с кадастровым номером <u>28:01:000000:2953</u>				
№ п/п	Наименование характеристики	Значение характеристики		
1	2	3		
1.	Сведения об адресе земельного участка	—		
1.1	Сведения об ином месте нахождения земельного участка, не являющегося объектом адресации, в структурированном виде	—		
1.2	Дополнительные сведения о месте нахождения земельного участка	Ясное садовое товарищество		
2.	Площадь земельного участка \pm величина предельной погрешности определения (вычисления) площади ($P \pm \Delta P$), м ²	643 кв.м \pm 5.20 кв.м		
3.	Формула, примененная для вычисления предельной погрешности определения площади земельного участка с подставленными значениями (ΔP), м ²	$\Delta P = 2 * 0.10 * \sqrt{643} * \sqrt{((1 + 1.38^2)/(2 * 1.38))} = 5.20$		
4.	Площадь земельного участка согласно сведениям Единого государственного реестра недвижимости ($P_{\text{кад}}$), м ²	643		
5.	Оценка расхождения P и $P_{\text{кад}}$ ($P - P_{\text{кад}}$), м ²	0 кв.м		
6.	Предельные минимальный и максимальный размеры земельного участка ($P_{\text{мин}}$ и $P_{\text{макс}}$), м ²	—		

7.	Кадастровый номер или иной государственный учетный номер (инвентарный) объекта недвижимости, расположенного на земельном участке	—
8.	Вид (виды) разрешенного использования	Садоводство
8.1	Дополнительные сведения об использовании земельного участка	—
9.	Сведения о земельных участках (землях общего пользования, территории общего пользования), посредством которых обеспечивается доступ	земли общего пользования
10.	Иные сведения	—

4. Пояснения к сведениям об уточняемом земельном участке с кадастровым номером: 28:01:000000:2953

1.	—
----	---

Сведения об уточняемых земельных участках, необходимые для исправления реестровых ошибок в сведениях о местоположении их границ

1. Сведения о характерных точках границ уточняемого земельного участка с кадастровым номером 28:01:170151:245

Система координат МСК-28, зона 3

Зона №3

Обозначение характерных точек границ	Координаты, м				Метод определения координат	Формулы, примененные для расчета средней квадратической погрешности определения координат характерных точек границ (Mt), с подставленными в такие формулы значениями и итоговые (вычисленные) значения Mt, м	Описание закрепления точки
	содержатся в Едином государственно м реестре недвижимости		определены в ходе выполнения комплексных кадастровых работ				
	X	Y	X	Y			
1	2	3	4	5	6	7	8
1097	—	—	46269 4.40	32884 49.06	Метод спутниковых геодезических измерений (определений)	$Mt=\sqrt{(0.07^2+0.07^2)}=0.10$	—

1098	—	—	46269 4.30	32884 52.92	Метод спутниковых геодезических измерений (определений)	$Mt=\sqrt{(0.07^2+0.07^2)}=$ 0.10	—
1099	—	—	46268 7.81	32884 57.33	Метод спутниковых геодезических измерений (определений)	$Mt=\sqrt{(0.07^2+0.07^2)}=$ 0.10	—
1100	—	—	46268 7.08	32884 56.23	Метод спутниковых геодезических измерений (определений)	$Mt=\sqrt{(0.07^2+0.07^2)}=$ 0.10	—
1101	—	—	46267 5.41	32884 65.41	Метод спутниковых геодезических измерений (определений)	$Mt=\sqrt{(0.07^2+0.07^2)}=$ 0.10	—
1102	—	—	46266 0.76	32884 48.48	Метод спутниковых геодезических измерений (определений)	$Mt=\sqrt{(0.07^2+0.07^2)}=$ 0.10	—
1103	—	—	46265 6.81	32884 42.89	Метод спутниковых геодезических измерений (определений)	$Mt=\sqrt{(0.07^2+0.07^2)}=$ 0.10	—
1104	—	—	46268 0.24	32884 26.64	Метод спутниковых геодезических измерений (определений)	$Mt=\sqrt{(0.07^2+0.07^2)}=$ 0.10	—
1097	—	—	46269 4.40	32884 49.06	Метод спутниковых геодезических измерений (определений)	$Mt=\sqrt{(0.07^2+0.07^2)}=$ 0.10	—

2. Сведения о частях границ уточняемого земельного участка с кадастровым номером 28:01:170151:245

Обозначение части	Горизонтальное	Описание	Сведения о согласовании
-------------------	----------------	----------	-------------------------

границ		проложение (S), м	прохождения части границ	местоположения границ (согласовано/спорное)
от т.	до т.			
1	2	3	4	5
1097	1098	3.86	—	Согласовано
1098	1099	7.85	—	Согласовано
1099	1100	1.32	—	Согласовано
1100	1101	14.85	—	Согласовано
1101	1102	22.39	—	Согласовано
1102	1103	6.84	—	Согласовано
1103	1104	28.51	—	Согласовано
1104	1097	26.52	—	Согласовано

3. Сведения о характеристиках уточняемого земельного участка с кадастровым номером 28:01:170151:245

№ п/п	Наименование характеристики	Значение характеристики
1	2	3
1.	Сведения об адресе земельного участка	—
1.1	Сведения об ином месте нахождения земельного участка, не являющегося объектом адресации, в структурированном виде	Российская Федерация, Амурская область, городской округ город Благовещенск, город Благовещенск
1.2	Дополнительные сведения о месте нахождения земельного участка	Весна садовое товарищество
2.	Площадь земельного участка \pm величина предельной погрешности определения (вычисления) площади ($P \pm \Delta P$), м ²	778 кв.м \pm 5.58 кв.м
3.	Формула, примененная для вычисления предельной погрешности определения площади земельного участка с подставленными значениями (ΔP), м ²	$\Delta P = 2 * 0.10 * \sqrt{778} * \sqrt{((1 + 1.03^2)/(2 * 1.03))} = 5.58$
4.	Площадь земельного участка согласно сведениям Единого государственного реестра недвижимости ($P_{\text{кад}}$), м ²	778
5.	Оценка расхождения P и $P_{\text{кад}}$ ($P - P_{\text{кад}}$), м ²	0 кв.м

6.	Предельные минимальный и максимальный размеры земельного участка (P_{\min} и P_{\max}), m^2	–
7.	Кадастровый номер или иной государственный учетный номер (инвентарный) объекта недвижимости, расположенного на земельном участке	–
8.	Вид (виды) разрешенного использования	для ведения садоводства
8.1	Дополнительные сведения об использовании земельного участка	–
9.	Сведения о земельных участках (землях общего пользования, территории общего пользования), посредством которых обеспечивается доступ	земли общего пользования
10.	Иные сведения	–

4. Пояснения к сведениям об уточняемом земельном участке с кадастровым номером: 28:01:170151:245

1.	–
----	---

Сведения об уточняемых земельных участках, необходимые для исправления реестровых ошибок в сведениях о местоположении их границ

1. Сведения о характерных точках границ уточняемого земельного участка с кадастровым номером 28:01:170151:18

Система координат МСК-28, зона 3

Зона №3

Обозначение характерных точек границ	Координаты, м				Метод определения координат	Формулы, примененные для расчета средней квадратической погрешности определения координат характерных точек границ (Mt), с подставленными в такие формулы значениями и итоговые (вычисленные) значения Mt, м	Описание закрепления точки
	содержатся в Едином государственно м реестре недвижимости		определены в ходе выполнения комплексных кадастровых работ				
	X	Y	X	Y			
1	2	3	4	5	6	7	8
1228	—	—	46278 0.57	32884 68.26	Метод спутниковых геодезических измерений	$Mt=\sqrt{(0.07^2+0.07^2)}=0.10$	—

					(определений)		
1229	—	—	46279 5.77	32884 84.72	Метод спутниковых геодезических измерений (определений)	$Mt=\sqrt{(0.07^2+0.07^2)}=0.10$	—
1230	—	—	46275 4.42	32885 13.64	Метод спутниковых геодезических измерений (определений)	$Mt=\sqrt{(0.07^2+0.07^2)}=0.10$	—
1231	—	—	46274 6.83	32885 02.64	Метод спутниковых геодезических измерений (определений)	$Mt=\sqrt{(0.07^2+0.07^2)}=0.10$	—
1232	—	—	46274 2.32	32884 95.40	Метод спутниковых геодезических измерений (определений)	$Mt=\sqrt{(0.07^2+0.07^2)}=0.10$	—
1233	—	—	46276 3.83	32884 81.05	Метод спутниковых геодезических измерений (определений)	$Mt=\sqrt{(0.07^2+0.07^2)}=0.10$	—
1234	—	—	46277 9.35	32884 70.74	Метод спутниковых геодезических измерений (определений)	$Mt=\sqrt{(0.07^2+0.07^2)}=0.10$	—
1235	—	—	46277 8.85	32884 68.02	Метод спутниковых геодезических измерений (определений)	$Mt=\sqrt{(0.07^2+0.07^2)}=0.10$	—
1228	—	—	46278 0.57	32884 68.26	Метод спутниковых геодезических измерений (определений)	$Mt=\sqrt{(0.07^2+0.07^2)}=0.10$	—

2. Сведения о частях границ уточняемого земельного участка с кадастровым номером 28:01:170151:18

Обозначение части границ		Горизонтальное проложение (S), м	Описание прохождения части границ	Сведения о согласовании местоположения границ (согласовано/спорное)
от т.	до т.			
1	2	3	4	5
1228	1229	22.40	—	Согласовано
1229	1230	50.46	—	Согласовано
1230	1231	13.36	—	Согласовано
1231	1232	8.53	—	Согласовано
1232	1233	25.86	—	Согласовано
1233	1234	18.63	—	Согласовано
1234	1235	2.77	—	Согласовано
1235	1228	1.74	—	Согласовано

3. Сведения о характеристиках уточняемого земельного участка с кадастровым номером 28:01:170151:18

№ п/п	Наименование характеристики	Значение характеристики
1	2	3
1.	Сведения об адресе земельного участка	—
1.1	Сведения об ином месте нахождения земельного участка, не являющегося объектом адресации, в структурированном виде	—
1.2	Дополнительные сведения о месте нахождения земельного участка	170151 квартал
2.	Площадь земельного участка \pm величина предельной погрешности определения (вычисления) площади ($P \pm \Delta P$), м ²	1048 кв.м \pm 6.51 кв.м
3.	Формула, примененная для вычисления предельной погрешности определения площади земельного участка с подставленными значениями (ΔP), м ²	$\Delta P = 2 * 0.10 * \sqrt{1048} * \sqrt{((1 + 1.17^2)/(2 * 1.17))} = 6.51$
4.	Площадь земельного участка согласно сведениям Единого государственного реестра недвижимости ($P_{\text{кад}}$), м ²	1098
5.	Оценка расхождения P и $P_{\text{кад}}$ ($P - P_{\text{кад}}$), м ²	50 кв.м

6.	Предельные минимальный и максимальный размеры земельного участка ($P_{\text{мин}}$ и $P_{\text{макс}}$), м^2	–
7.	Кадастровый номер или иной государственный учетный номер (инвентарный) объекта недвижимости, расположенного на земельном участке	–
8.	Вид (виды) разрешенного использования	Для сада
8.1	Дополнительные сведения об использовании земельного участка	–
9.	Сведения о земельных участках (землях общего пользования, территории общего пользования), посредством которых обеспечивается доступ	земли общего пользования
10.	Иные сведения	–

4. Пояснения к сведениям об уточняемом земельном участке с кадастровым номером: 28:01:170151:18

1.	–
----	---

Сведения об уточняемых земельных участках, необходимые для исправления реестровых ошибок в сведениях о местоположении их границ

1. Сведения о характерных точках границ уточняемого земельного участка с кадастровым номером 28:01:170151:193

Система координат МСК-28, зона 3

Зона №3

Обозначение характерных точек границ	Координаты, м				Метод определения координат	Формулы, примененные для расчета средней квадратической погрешности определения координат характерных точек границ (Mt), с подставленными в такие формулы значениями и итоговые (вычисленные) значения Mt, м	Описание закрепления точки
	содержатся в Едином государственно м реестре недвижимости		определены в ходе выполнения комплексных кадастровых работ				
	X	Y	X	Y			
1	2	3	4	5	6	7	8
1134	—	—	46257 4.70	32882 87.52	Метод спутниковых геодезических измерений	$Mt=\sqrt{(0.07^2+0.07^2)}=0.10$	—

					(определений)		
1135	—	—	46258 6.02	32883 04.77	Метод спутниковых геодезических измерений (определений)	$Mt=\sqrt{(0.07^2+0.07^2)}=$ 0.10	—
1136	—	—	46254 6.58	32883 35.88	Метод спутниковых геодезических измерений (определений)	$Mt=\sqrt{(0.07^2+0.07^2)}=$ 0.10	—
1137	—	—	46253 9.35	32883 26.36	Метод спутниковых геодезических измерений (определений)	$Mt=\sqrt{(0.07^2+0.07^2)}=$ 0.10	—
1138	—	—	46253 3.57	32883 19.25	Метод спутниковых геодезических измерений (определений)	$Mt=\sqrt{(0.07^2+0.07^2)}=$ 0.10	—
1134	—	—	46257 4.70	32882 87.52	Метод спутниковых геодезических измерений (определений)	$Mt=\sqrt{(0.07^2+0.07^2)}=$ 0.10	—

2. Сведения о частях границ уточняемого земельного участка с кадастровым номером 28:01:170151:193

Обозначение части границ		Горизонтальное проложение (S), м	Описание прохождения части границ	Сведения о согласовании местоположения границ (согласовано/спорное)
от т.	до т.			
1	2	3	4	5
1134	1135	20.63	—	Согласовано
1135	1136	50.23	—	Согласовано
1136	1137	11.95	—	Согласовано
1137	1138	9.16	—	Согласовано
1138	1134	51.95	—	Согласовано

3. Сведения о характеристиках уточняемого земельного участка с кадастровым номером

<u>28:01:170151:193</u>		
№ п/п	Наименование характеристики	Значение характеристики
1	2	3
1.	Сведения об адресе земельного участка	—
1.1	Сведения об ином месте нахождения земельного участка, не являющегося объектом адресации, в структурированном виде	Российская Федерация, Амурская область, городской округ город Благовещенск, город Благовещенск
1.2	Дополнительные сведения о месте нахождения земельного участка	Весна садовое товарищество
2.	Площадь земельного участка \pm величина предельной погрешности определения (вычисления) площади ($P \pm \Delta P$), м ²	1059 кв.м \pm 6.53 кв.м
3.	Формула, примененная для вычисления предельной погрешности определения площади земельного участка с подставленными значениями (ΔP), м ²	$\Delta P = 2 * 0.10 * \sqrt{1063} * \sqrt{((1 + 1.08^2)/(2 * 1.08))} = 6.53$
4.	Площадь земельного участка согласно сведениям Единого государственного реестра недвижимости ($P_{\text{кад}}$), м ²	1059
5.	Оценка расхождения P и $P_{\text{кад}}$ ($P - P_{\text{кад}}$), м ²	0
6.	Предельные минимальный и максимальный размеры земельного участка ($P_{\text{мин}}$ и $P_{\text{макс}}$), м ²	—
7.	Кадастровый номер или иной государственный учетный номер (инвентарный) объекта недвижимости, расположенного на земельном участке	—
8.	Вид (виды) разрешенного использования	Скотоводство
8.1	Дополнительные сведения об использовании земельного участка	—
9.	Сведения о земельных участках (землях общего пользования, территории общего пользования), посредством которых обеспечивается доступ	земли общего пользования
10.	Иные сведения	—
4. Пояснения к сведениям об уточняемом земельном участке с кадастровым номером: <u>28:01:170151:193</u>		
1.	—	

**Сведения об уточняемых земельных участках, необходимые для исправления
реестровых ошибок в сведениях о местоположении их границ**

1. Сведения о характерных точках границ уточняемого земельного участка с кадастровым номером 28:01:170151:249

Система координат МСК-28, зона 3

Зона №3

Обозначение характерных точек границ	Координаты, м				Метод определения координат	Формулы, примененные для расчета средней квадратической погрешности определения координат характерных точек границ (Mt), с подставленными в такие формулы значениями и итоговые (вычисленные) значения Mt, м	Описание закрепления точки
	содержатся в Едином государственно м реестре недвижимости		определены в ходе выполнения комплексных кадастровых работ				
	X	Y	X	Y			
1	2	3	4	5	6	7	8
1139	—	—	46252 5.88	32883 10.04	Метод спутниковых геодезических измерений (определений)	$Mt=\sqrt{(0.07^2+0.07^2)}=0.10$	—
1140	—	—	46253 3.57	32883 19.25	Метод спутниковых геодезических измерений (определений)	$Mt=\sqrt{(0.07^2+0.07^2)}=0.10$	—
1141	—	—	46253 9.35	32883 26.36	Метод спутниковых геодезических измерений (определений)	$Mt=\sqrt{(0.07^2+0.07^2)}=0.10$	—
1142	—	—	46252 4.45	32883 38.14	Метод спутниковых геодезических измерений (определений)	$Mt=\sqrt{(0.07^2+0.07^2)}=0.10$	—
1143	—	—	46250 1.31	32883 56.44	Метод спутниковых геодезических	$Mt=\sqrt{(0.07^2+0.07^2)}=0.10$	—

					измерений (определений)		
1144	—	—	46249 9.82	32883 55.82	Метод спутниковых геодезических измерений (определений)	$Mt=\sqrt{(0.07^2+0.07^2)}=0.10$	—
1145	—	—	46248 8.02	32883 41.54	Метод спутниковых геодезических измерений (определений)	$Mt=\sqrt{(0.07^2+0.07^2)}=0.10$	—
1146	—	—	46248 6.81	32883 39.90	Метод спутниковых геодезических измерений (определений)	$Mt=\sqrt{(0.07^2+0.07^2)}=0.10$	—
1147	—	—	46251 6.43	32883 17.22	Метод спутниковых геодезических измерений (определений)	$Mt=\sqrt{(0.07^2+0.07^2)}=0.10$	—
1139	—	—	46252 5.88	32883 10.04	Метод спутниковых геодезических измерений (определений)	$Mt=\sqrt{(0.07^2+0.07^2)}=0.10$	—

2. Сведения о частях границ уточняемого земельного участка с кадастровым номером 28:01:170151:249

Обозначение части границ		Горизонтальное проложение (S), м	Описание прохождения части границ	Сведения о согласовании местоположения границ (согласовано/спорное)
от т.	до т.			
1	2	3	4	5
1139	1140	12.00	—	Согласовано
1140	1141	9.16	—	Согласовано
1141	1142	18.99	—	Согласовано
1142	1143	29.50	—	Согласовано
1143	1144	1.61	—	Согласовано

1144	1145	18.52	—	Согласовано
1145	1146	2.04	—	Согласовано
1146	1147	37.31	—	Согласовано
1147	1139	11.87	—	Согласовано

3. Сведения о характеристиках уточняемого земельного участка с кадастровым номером 28:01:170151:249

№ п/п	Наименование характеристики	Значение характеристики
1	2	3
1.	Сведения об адресе земельного участка	—
1.1	Сведения об ином месте нахождения земельного участка, не являющегося объектом адресации, в структурированном виде	Российская Федерация, Амурская область, городской округ город Благовещенск, город Благовещенск
1.2	Дополнительные сведения о месте нахождения земельного участка	Ясное садовое товарищество
2.	Площадь земельного участка \pm величина предельной погрешности определения (вычисления) площади ($P \pm \Delta P$), м ²	1066 кв.м \pm 6.54 кв.м
3.	Формула, примененная для вычисления предельной погрешности определения площади земельного участка с подставленными значениями (ΔP), м ²	$\Delta P = 2 * 0.10 * \sqrt{1063} * \sqrt{((1 + 1.13^2)/(2 * 1.13))} = 6.54$
4.	Площадь земельного участка согласно сведениям Единого государственного реестра недвижимости ($P_{\text{кад}}$), м ²	1066
5.	Оценка расхождения P и $P_{\text{кад}}$ ($P - P_{\text{кад}}$), м ²	0 кв.м
6.	Предельные минимальный и максимальный размеры земельного участка ($P_{\text{мин}}$ и $P_{\text{макс}}$), м ²	—
7.	Кадастровый номер или иной государственный учетный номер (инвентарный) объекта недвижимости, расположенного на земельном участке	—
8.	Вид (виды) разрешенного использования	Садоводство
8.1	Дополнительные сведения об использовании земельного участка	—

9.	Сведения о земельных участках (землях общего пользования, территории общего пользования), посредством которых обеспечивается доступ	–
10.	Иные сведения	–

4. Пояснения к сведениям об уточняемом земельном участке с кадастровым номером: 28:01:170151:249

1.	–
----	---

Сведения об уточняемых земельных участках, необходимые для исправления реестровых ошибок в сведениях о местоположении их границ

1. Сведения о характерных точках границ уточняемого земельного участка с кадастровым номером 28:01:170151:125

Система координат МСК-28, зона 3

Зона №3

Обозначение характерных точек границ	Координаты, м				Метод определения координат	Формулы, примененные для расчета средней квадратической погрешности определения координат характерных точек границ (Mt), с подставленными в такие формулы значениями и итоговые (вычисленные) значения Mt, м	Описание закрепления точки
	содержатся в Едином государственно м реестре недвижимости		определены в ходе выполнения комплексных кадастровых работ				
	X	Y	X	Y			
1	2	3	4	5	6	7	8
1148	—	—	46256 3.13	32882 70.77	Метод спутниковых геодезических измерений (определений)	$Mt=\sqrt{(0.07^2+0.07^2)}=0.10$	—
1149	—	—	46257 4.70	32882 87.52	Метод спутниковых геодезических измерений (определений)	$Mt=\sqrt{(0.07^2+0.07^2)}=0.10$	—
1150	—	—	46253 3.57	32883 19.25	Метод спутниковых геодезических измерений	$Mt=\sqrt{(0.07^2+0.07^2)}=0.10$	—

					(определений)		
1151	–	–	46252 5.88	32883 10.04	Метод спутниковых геодезических измерений (определений)	$Mt=\sqrt{(0.07^2+0.07^2)}=0.10$	–
1152	–	–	46252 0.12	32883 03.12	Метод спутниковых геодезических измерений (определений)	$Mt=\sqrt{(0.07^2+0.07^2)}=0.10$	–
1148	–	–	46256 3.13	32882 70.77	Метод спутниковых геодезических измерений (определений)	$Mt=\sqrt{(0.07^2+0.07^2)}=0.10$	–

2. Сведения о частях границ уточняемого земельного участка с кадастровым номером 28:01:170151:125

Обозначение части границ		Горизонтальное проложение (S), м	Описание прохождения части границ	Сведения о согласовании местоположения границ (согласовано/спорное)
от т.	до т.			
1	2	3	4	5
1148	1149	20.36	–	Согласовано
1149	1150	51.95	–	Согласовано
1150	1151	12.00	–	Согласовано
1151	1152	9.00	–	Согласовано
1152	1148	53.82	–	Согласовано

3. Сведения о характеристиках уточняемого земельного участка с кадастровым номером 28:01:170151:125

№ п/п	Наименование характеристики	Значение характеристики
1	2	3
1.	Сведения об адресе земельного участка	–
1.1	Сведения об ином месте нахождения земельного участка, не являющегося объектом адресации, в структурированном виде	–

1.2	Дополнительные сведения о месте нахождения земельного участка	Ясное садовое товарищество
2.	Площадь земельного участка ±величина предельной погрешности определения (вычисления)площади (P ± ΔP), м²	1093 кв.м ± 6.64 кв.м
3.	Формула, примененная для вычисления предельной погрешности определения площади земельного участка с подставленными значениями (ΔP), м²	ΔP = 2 * 0.10 * √1093 * √((1 + 1.13²)/(2 * 1.13)) = 6.64
4.	Площадь земельного участка согласно сведениям Единого государственного реестра недвижимости (P _{кад}), м²	1106
5.	Оценка расхождения P и P _{кад} (P - P _{кад}), м²	13 кв.м
6.	Предельные минимальный и максимальный размеры земельного участка (P _{мин} и P _{макс}), м²	—
7.	Кадастровый номер или иной государственный учетный номер (инвентарный) объекта недвижимости, расположенногона земельном участке	—
8.	Вид (виды) разрешенного использования	Садоводство
8.1	Дополнительные сведения об использовании земельного участка	—
9.	Сведения о земельных участках (землях общего пользования, территории общего пользования), посредством которых обеспечивается доступ	—
10.	Иные сведения	—
4. Пояснения к сведениям об уточняемом земельном участке с кадастровым номером: <u>28:01:170151:125</u>		
1.	—	
Описание местоположения зданий, сооружений, объектов незавершенного строительства на земельном участке		
1. Сведения о характерных точках контура объекта недвижимости с кадастровым номером =		
Система координат <u>МСК-28, зона 3</u>		Зона № <u>3</u>

Обозначение характерных точек контура	Содержатся в Едином государственном реестре недвижимости			Определены в ходе выполнения комплексных кадастровых работ			Метод определения координат	Формулы, примененные для расчета средней квадратической погрешности определения координат характерных точек (M_t), м, с подставленными в такие формулы значениями и итоговые (вычисленные) значения M_t , м
	Координаты , м		Радиус, с, м	Координаты , м		Радиус, м		
	X	Y	R	X	Y	R		
1	2	3	4	5	6	7	8	9
933	—	—	—	4627 67.84	3288 572.7 4	—	Метод спутниковых геодезических измерений (определений)	$M_t = \sqrt{(0.07^2 + 0.07^2)} = 0.10$
934	—	—	—	4627 62.06	3288 564.1 1	—	Метод спутниковых геодезических измерений (определений)	$M_t = \sqrt{(0.07^2 + 0.07^2)} = 0.10$
935	—	—	—	4627 57.35	3288 567.4 2	—	Метод спутниковых геодезических измерений (определений)	$M_t = \sqrt{(0.07^2 + 0.07^2)} = 0.10$
936	—	—	—	4627 63.33	3288 575.9 3	—	Метод спутниковых геодезических измерений (определений)	$M_t = \sqrt{(0.07^2 + 0.07^2)} = 0.10$

933	—	—	—	4627 67.84	3288 572.7 4	—	Метод спутниковых геодезически х измерений (определений)	$Mt=\sqrt{(0.07^2+0.07^2)}=0.10$
-----	---	---	---	---------------	--------------------	---	--------------------------------------------------------------------------	----------------------------------

2. Сведения о характеристиках объекта недвижимости с кадастровым номером 28:01:000000:3980

№ п/п	Наименование характеристики	Значение характеристики
1	2	3
1.	Вид объекта недвижимости	Здание
2.	Ранее присвоенный государственный учетный номер (инвентарный) здания, сооружения, объекта незавершенного строительства	—
3.	Кадастровый номер земельного участка (земельных участков), в границах которого (которых) расположены здание, сооружение, объект незавершенного строительства	28:01:170151:8
4.	Уникальный учетный номер кадастрового квартала, в границах которого расположены здание, сооружение, объект незавершенного строительства	28:01:170151
5.	Сведения об адресе здания, сооружения, объекта незавершенного строительства	2b973ab2-af33-4490-8955-01d1a173ff98
5.1	Сведения об ином месте нахождении здания, сооружения, объекта незавершенного строительства, не являющегося объектом адресации, в структурированном виде	—
5.2	Дополнительные сведения о месте нахождения здания, сооружения, объекта незавершенного строительства	Ясное садовое товарищество
6.	Иные сведения	—

3. Пояснения к сведениям об объекте недвижимости с кадастровым номером 28:01:000000:3980

1.	—
----	---

**Описание местоположения зданий, сооружений,
объектов незавершенного строительства на земельном участке**

1. Сведения о характерных точках контура объекта недвижимости с кадастровым номером =								
Система координат <u>МСК-28, зона 3</u>							Зона № <u>3</u>	
Обозначение характерных точек контура	Содержатся в Едином государственном реестре недвижимости			Определены в ходе выполнения комплексных кадастровых работ			Метод определения координат	Формулы, примененные для расчета средней квадратической погрешности определения координат характерных точек (Mt), м, с подставленными в такие формулы значениями и итоговые (вычисленные) значения Mt, м
	Координаты, м		Радиус, м	Координаты, м		Радиус, м		
	X	Y	R	X	Y	R		
1	2	3	4	5	6	7	8	9
1063	—	—	—	4624 47.17	3288 233.1 9	—	Метод спутниковых геодезических измерений (определений)	$Mt=\sqrt{(0.07^2+0.07^2)}=0.10$
1064	—	—	—	4624 42.24	3288 225.2 4	—	Метод спутниковых геодезических измерений (определений)	$Mt=\sqrt{(0.07^2+0.07^2)}=0.10$
1065	—	—	—	4624 39.76	3288 226.7 9	—	Метод спутниковых геодезических измерений (определений)	$Mt=\sqrt{(0.07^2+0.07^2)}=0.10$

1066	—	—	—	4624 38.67	3288 225.3 0	—	Метод спутниковых геодезически х измерений (определений)	$Mt=\sqrt{(0.07^2+0.07^2)}=0.10$
1067	—	—	—	4624 35.61	3288 227.2 6	—	Метод спутниковых геодезически х измерений (определений)	$Mt=\sqrt{(0.07^2+0.07^2)}=0.10$
1068	—	—	—	4624 36.50	3288 228.6 9	—	Метод спутниковых геодезически х измерений (определений)	$Mt=\sqrt{(0.07^2+0.07^2)}=0.10$
1069	—	—	—	4624 34.10	3288 230.2 4	—	Метод спутниковых геодезически х измерений (определений)	$Mt=\sqrt{(0.07^2+0.07^2)}=0.10$
1070	—	—	—	4624 39.33	3288 238.3 2	—	Метод спутниковых геодезически х измерений (определений)	$Mt=\sqrt{(0.07^2+0.07^2)}=0.10$
1063	—	—	—	4624 47.17	3288 233.1 9	—	Метод спутниковых геодезически х измерений (определений)	$Mt=\sqrt{(0.07^2+0.07^2)}=0.10$

2. Сведения о характеристиках объекта недвижимости с кадастровым номером 28:01:000000:10945

№ п/п	Наименование характеристики	Значение характеристики
1	2	3
1.	Вид объекта недвижимости	Здание

2.	Ранее присвоенный государственный учетный номер (инвентарный) здания, сооружения, объекта незавершенного строительства	—
3.	Кадастровый номер земельного участка (земельных участков), в границах которого (которых) расположены здание, сооружение, объект незавершенного строительства	28:01:000000:10945
4.	Уникальный учетный номер кадастрового квартала, в границах которого расположены здание, сооружение, объект незавершенного строительства	28:01:170151
5.	Сведения об адресе здания, сооружения, объекта незавершенного строительства	400303d2-838a-49ea-9a31-2052a9473953
5.1	Сведения об ином месте нахождении здания, сооружения, объекта незавершенного строительства, не являющегося объектом адресации, в структурированном виде	—
5.2	Дополнительные сведения о месте нахождения здания, сооружения, объекта незавершенного строительства	Ясное садовое товарищество
6.	Иные сведения	—
3. Пояснения к сведениям об объекте недвижимости с кадастровым номером <u>28:01:000000:10945</u>		
1.	—	

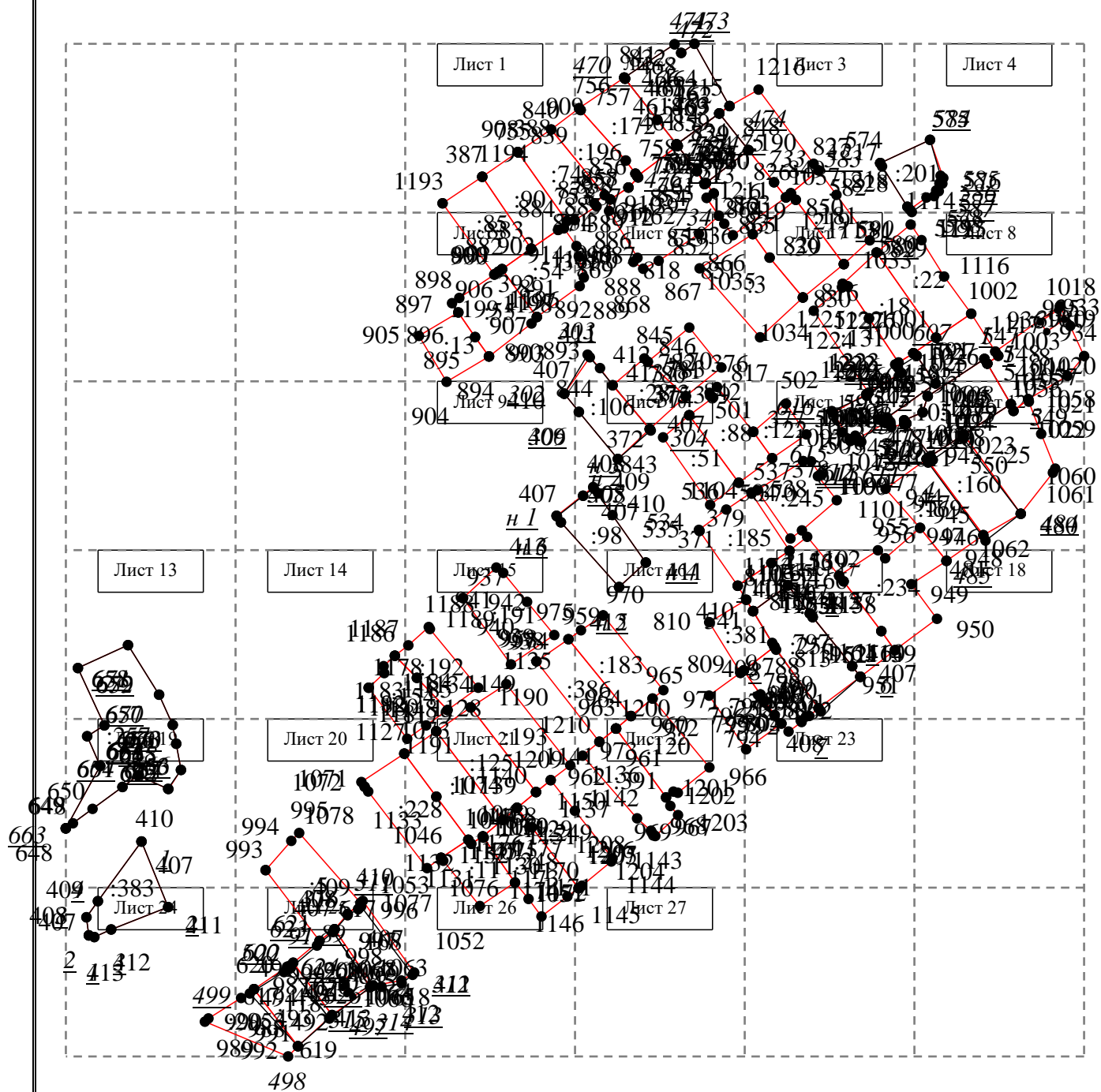
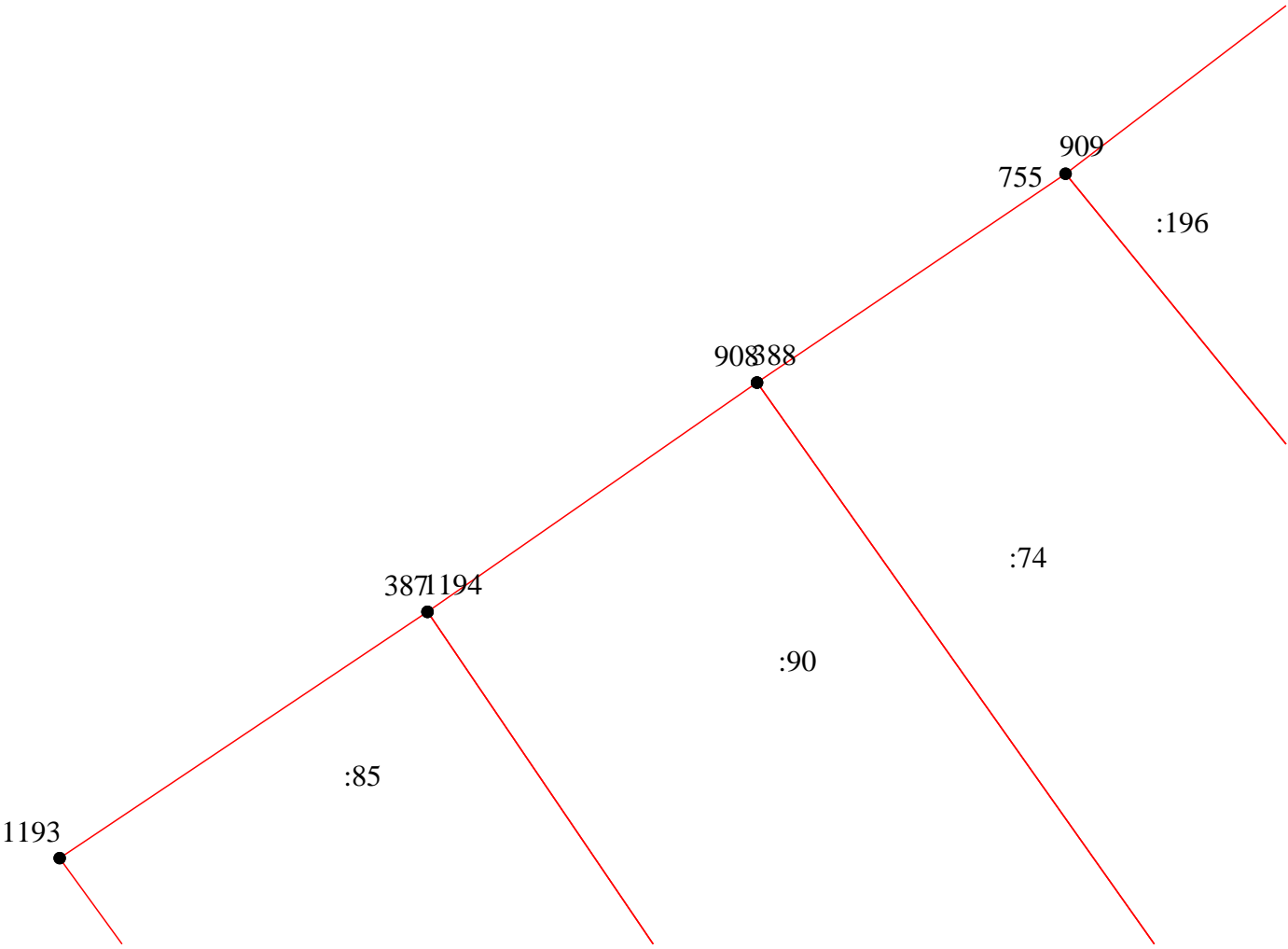


Схема границ земельных участков

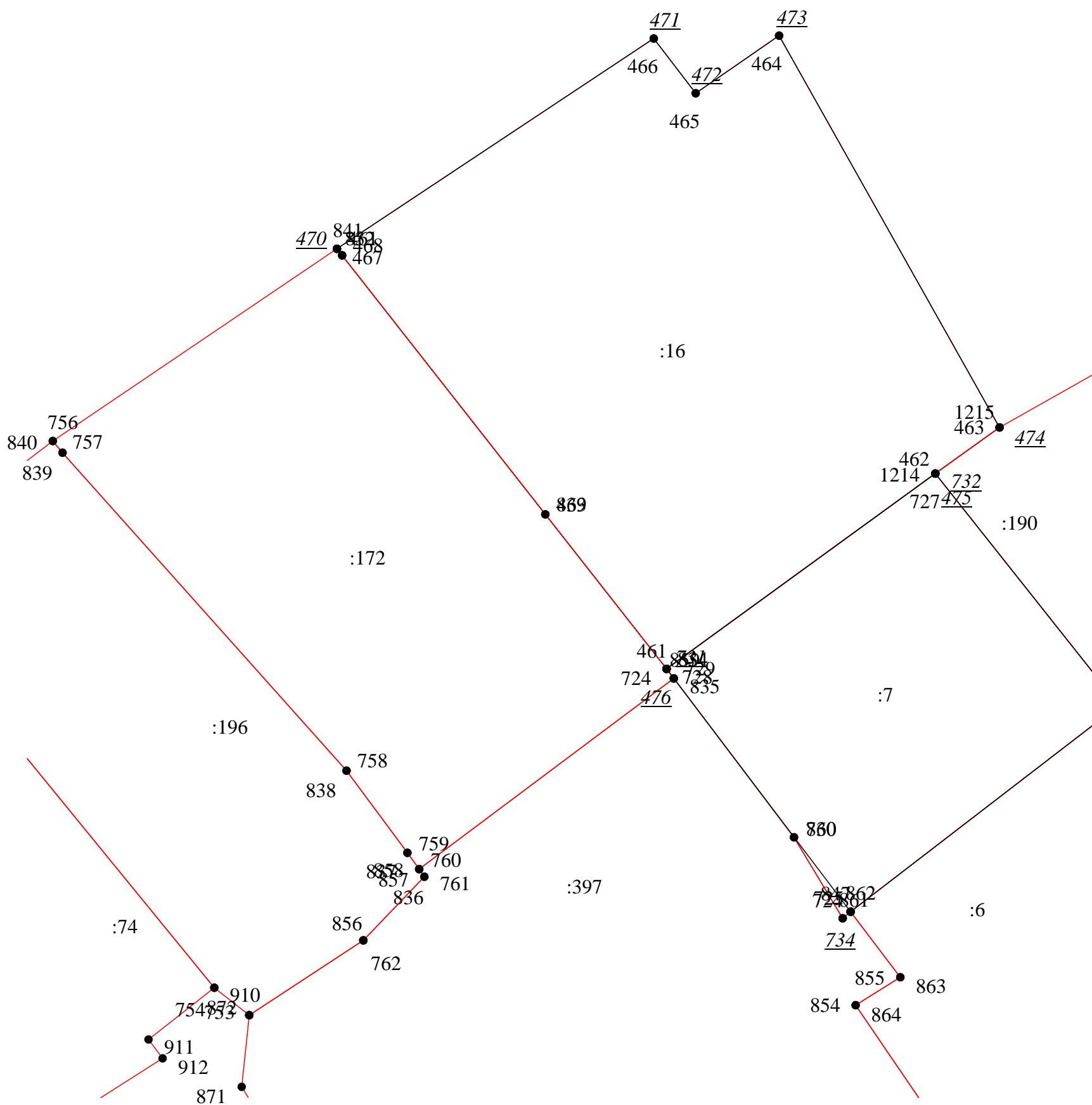
Лист 1



Масштаб 1:370

Схема границ земельных участков

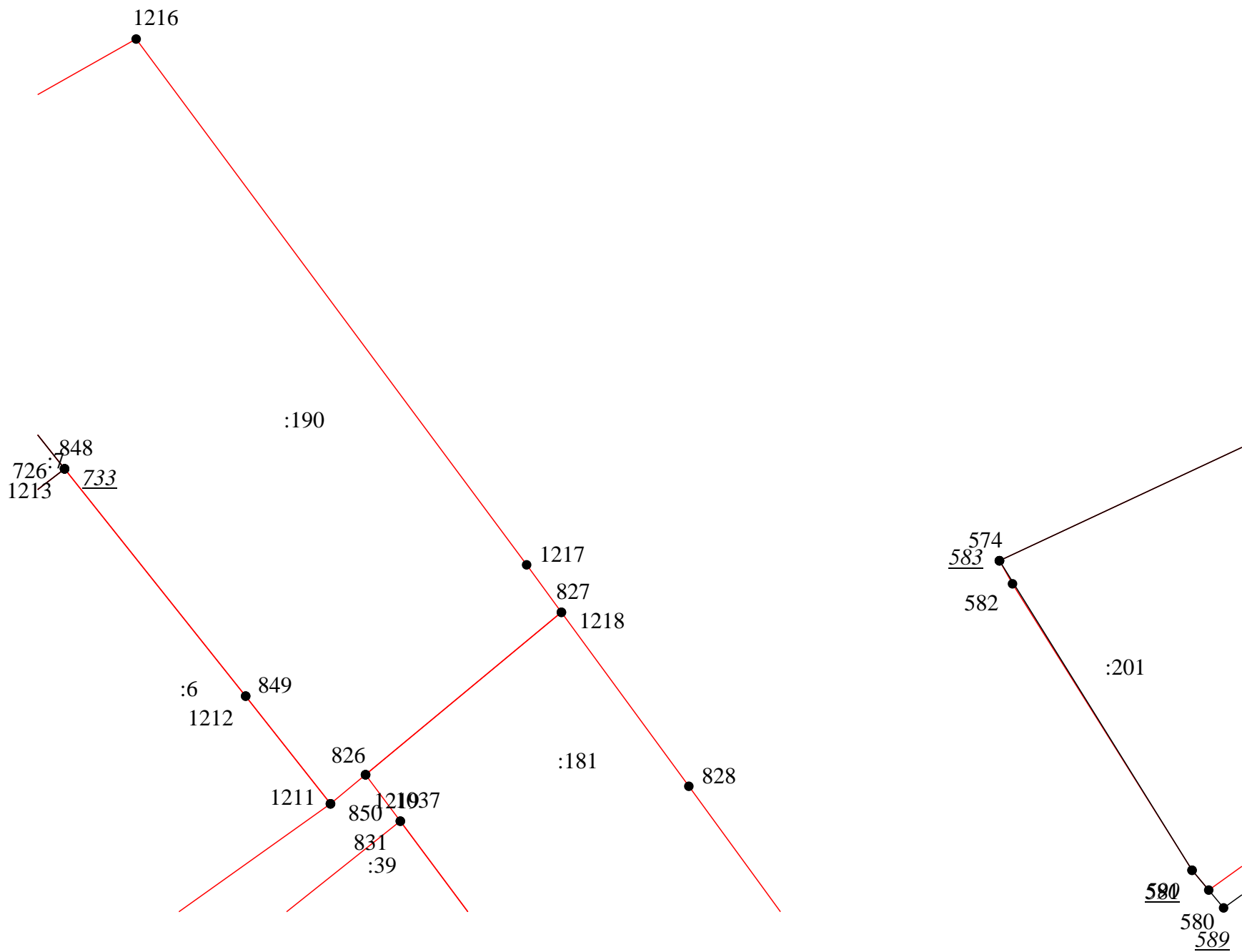
Лист 2



Масштаб 1:370

Схема границ земельных участков

Лист 3



Масштаб 1:370

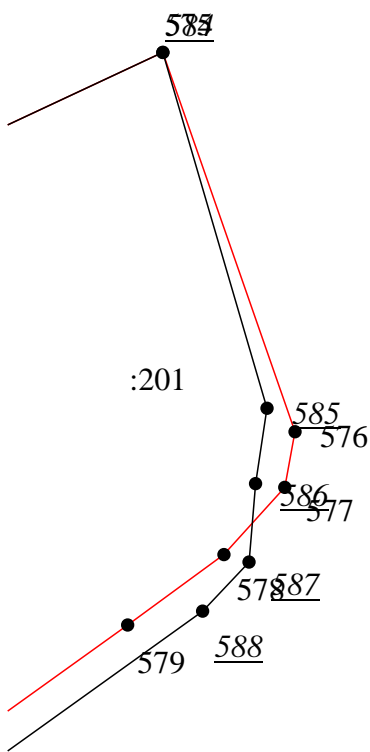
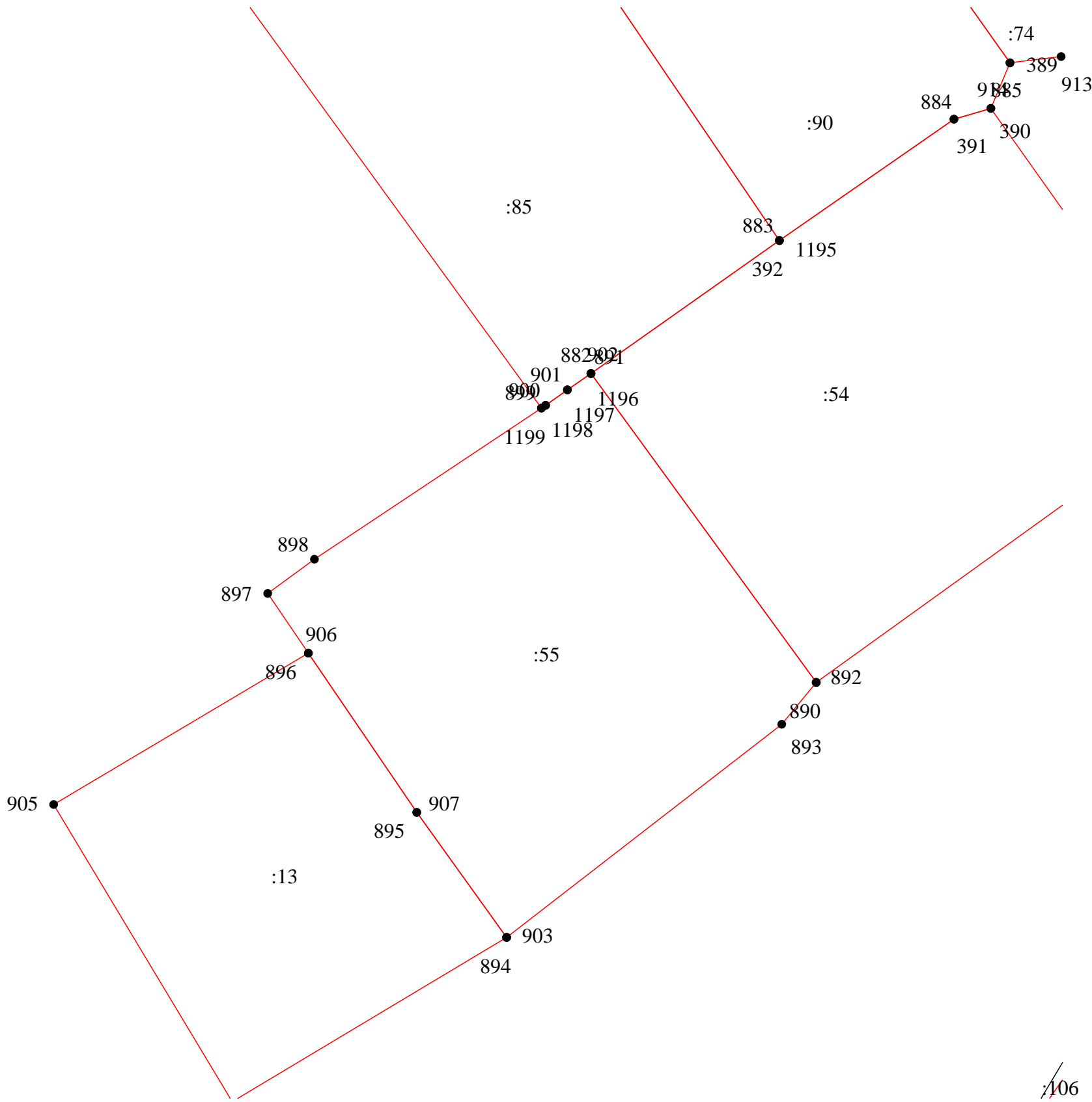


Схема границ земельных участков

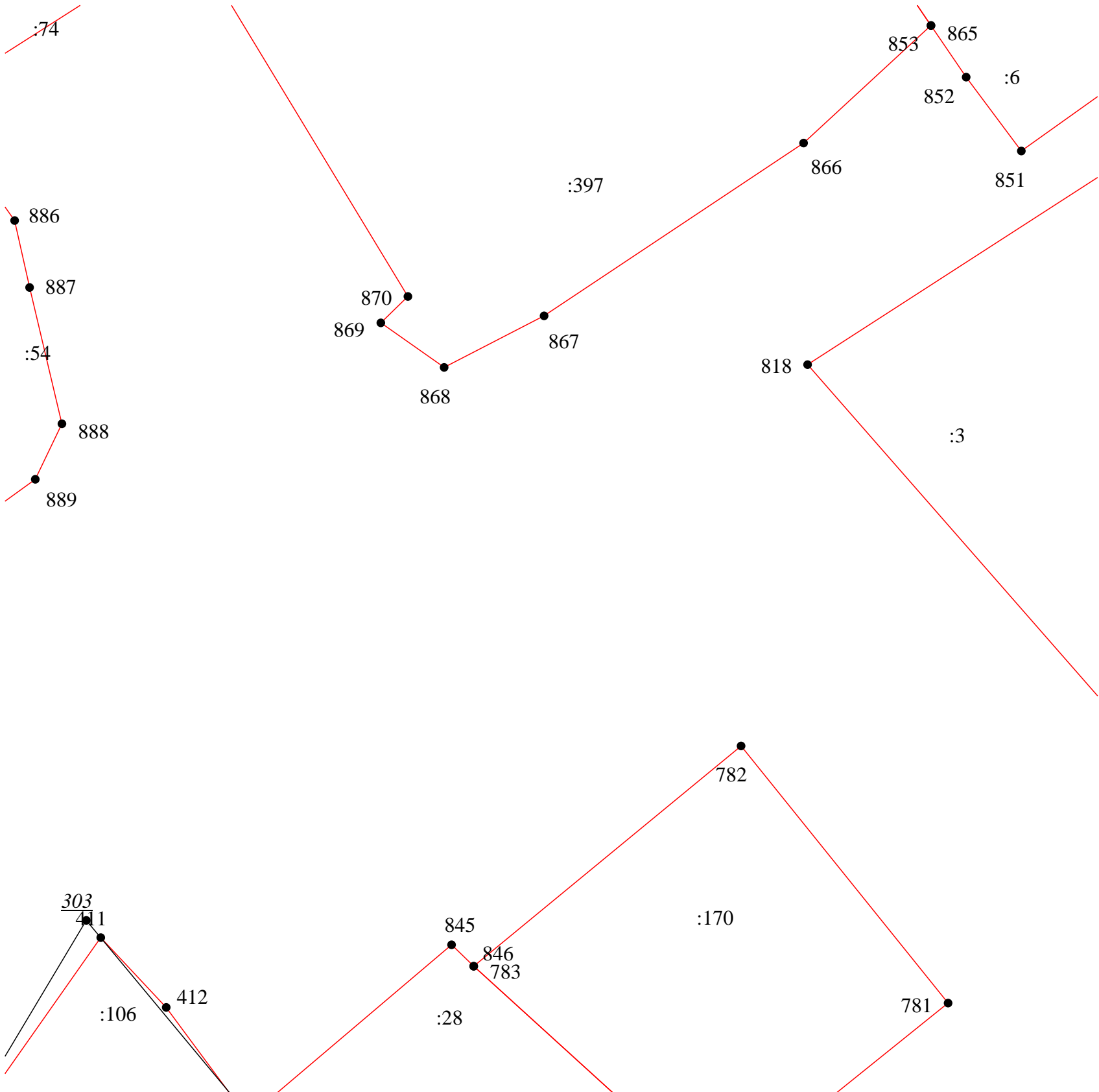
Лист 5



Масштаб 1:370

Схема границ земельных участков

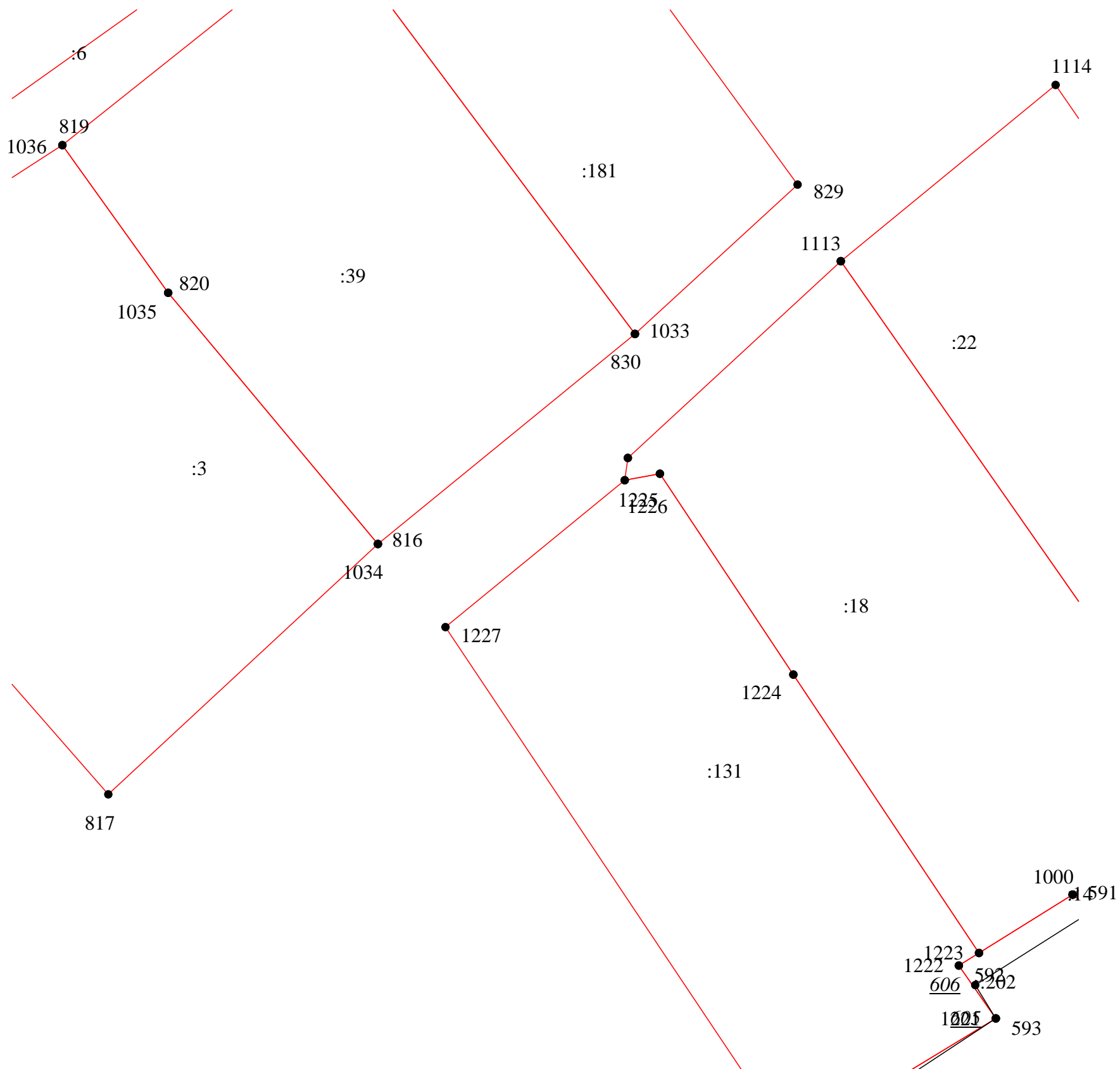
Лист 6



Масштаб 1:370

Схема границ земельных участков

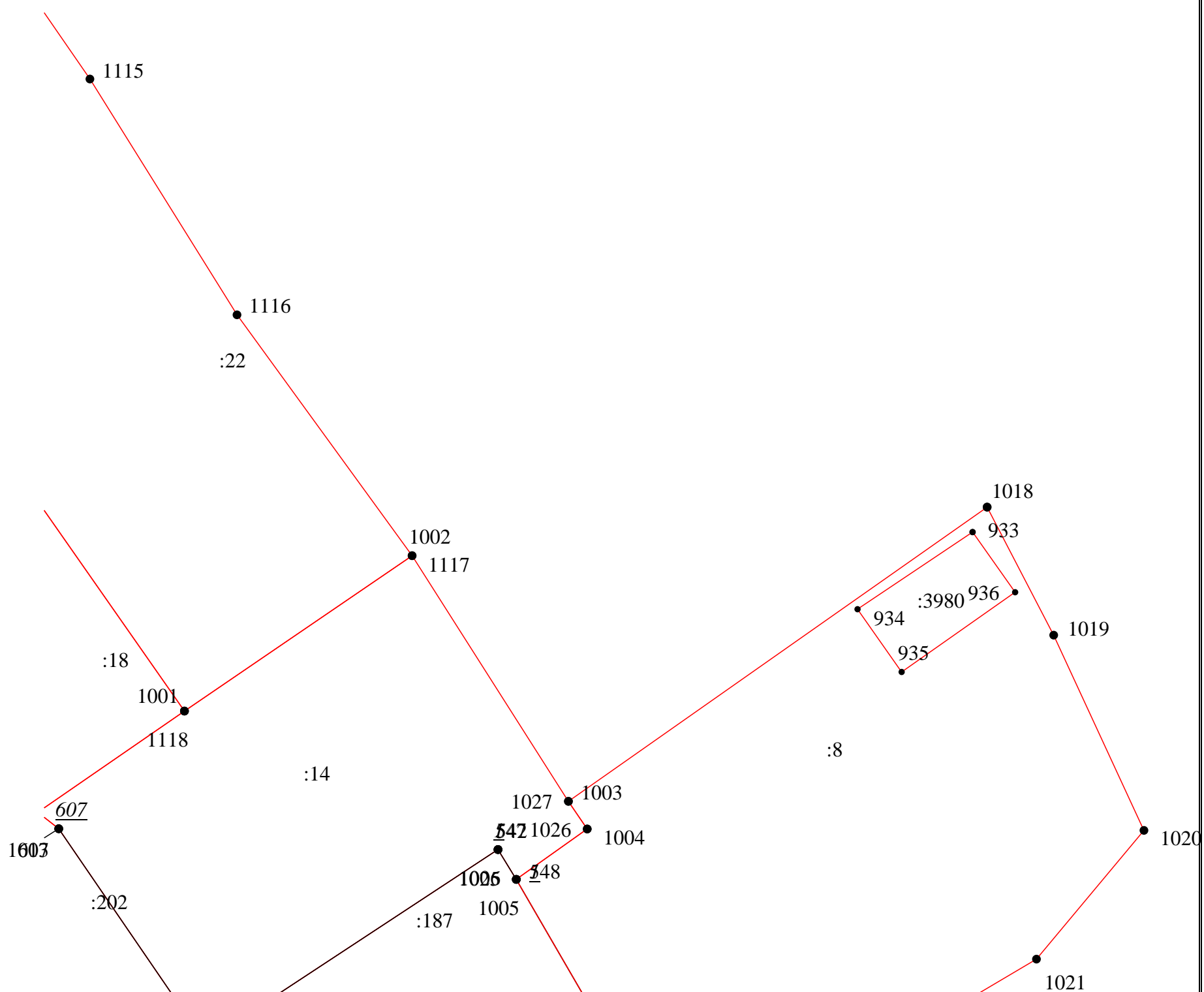
Лист 7



Масштаб 1:370

Лист 8

C
↑
Ю



Масштаб 1:370

Схема границ земельных участков

Лист 9



3
904

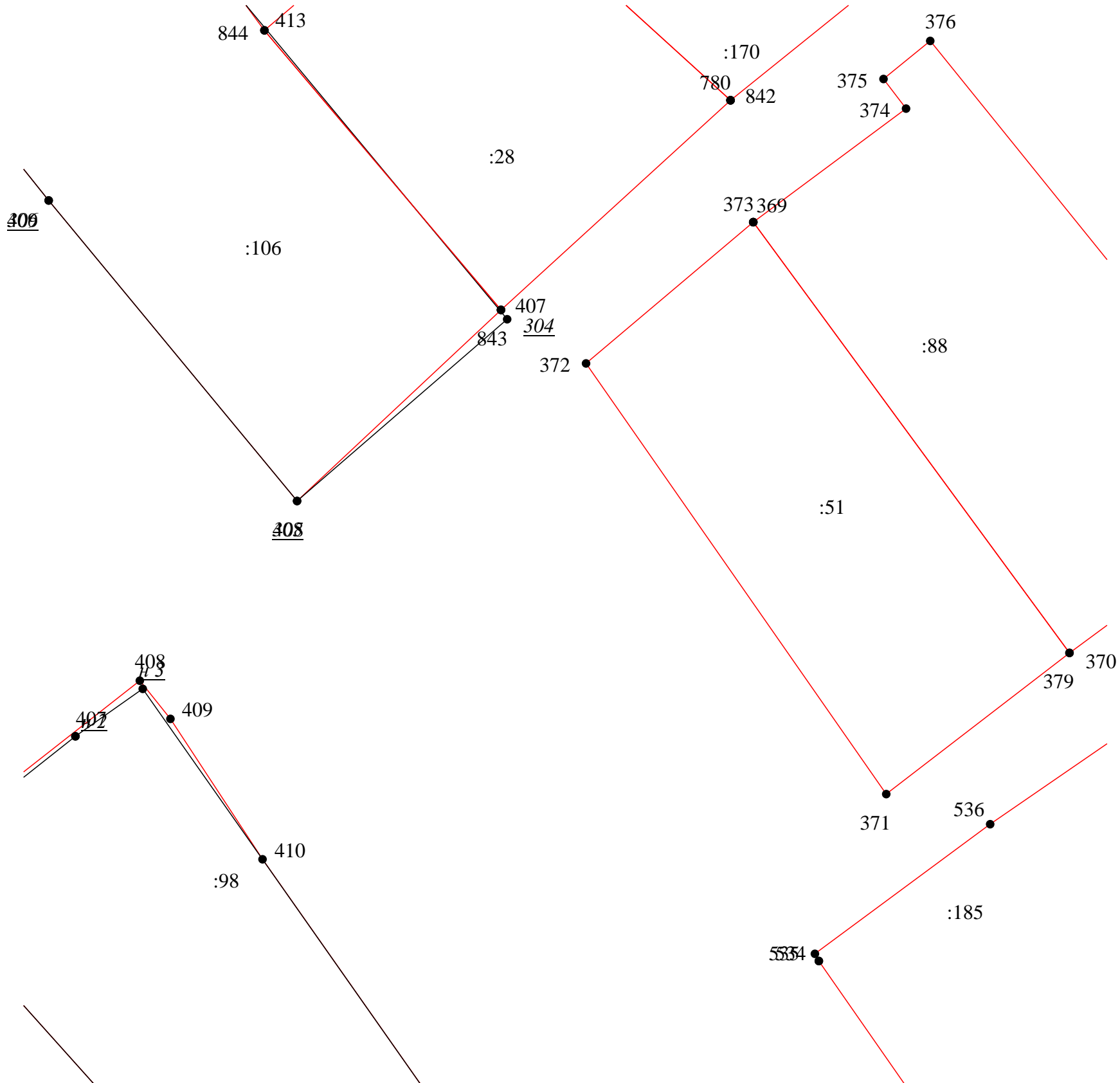
406 :106

407
н 1
416 :98

Масштаб 1:370

Схема границ земельных участков

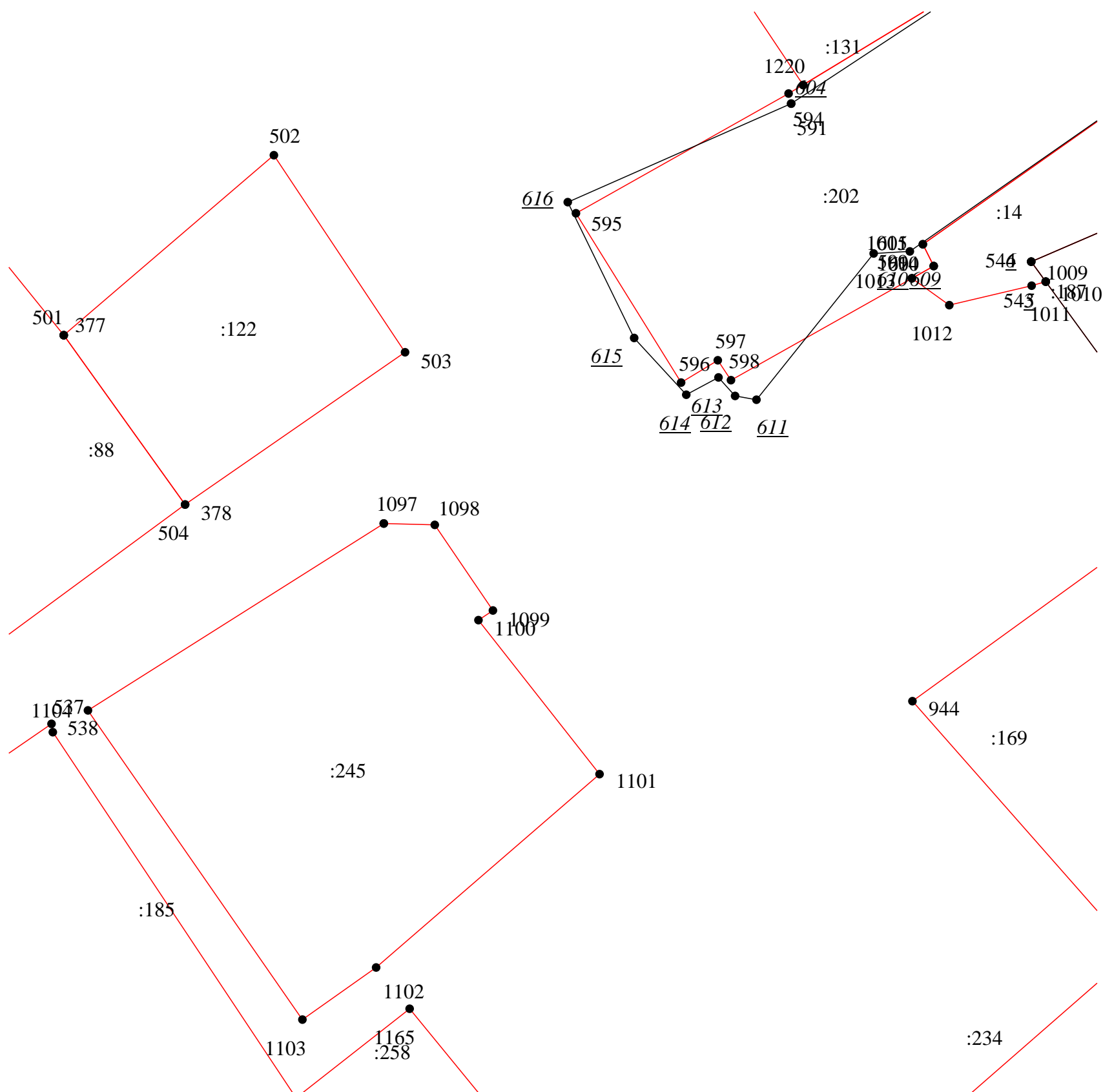
Лист 10



Масштаб 1:370

Лист 11

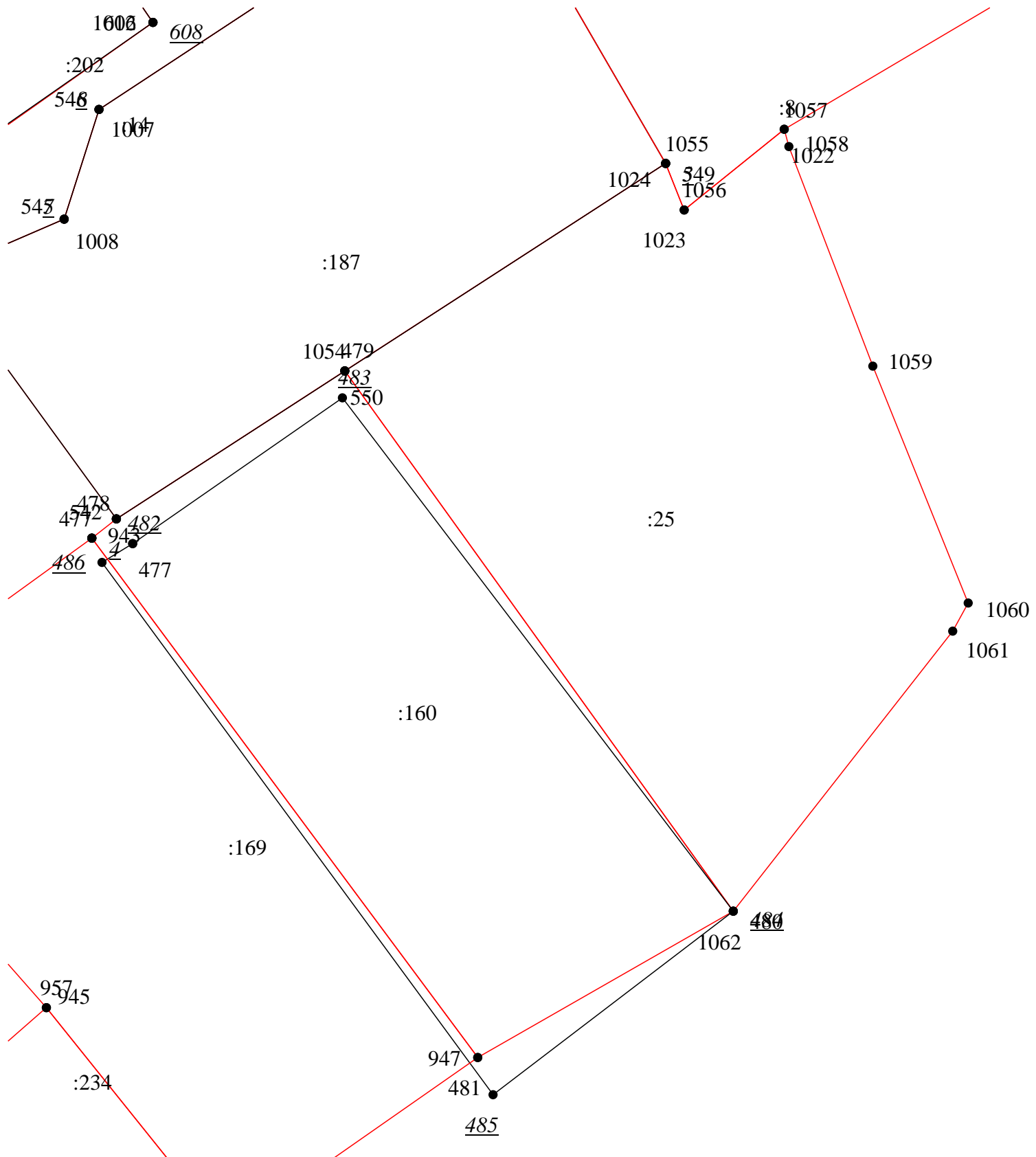
C
↑
Ю



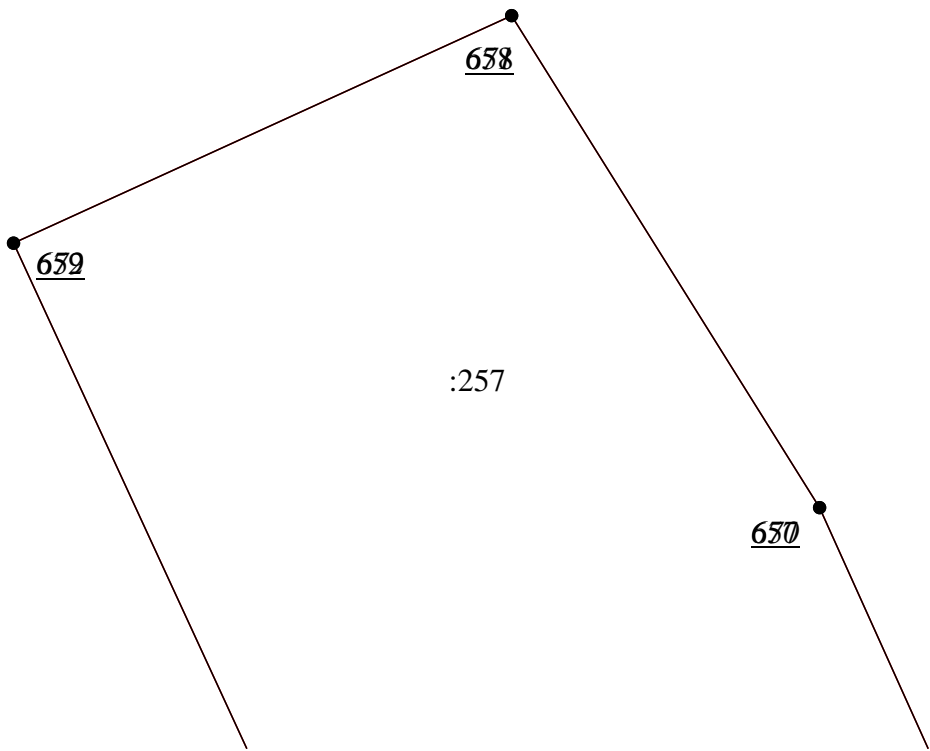
Масштаб 1:370

Схема границ земельных участков

Лист 12



Масштаб 1:370



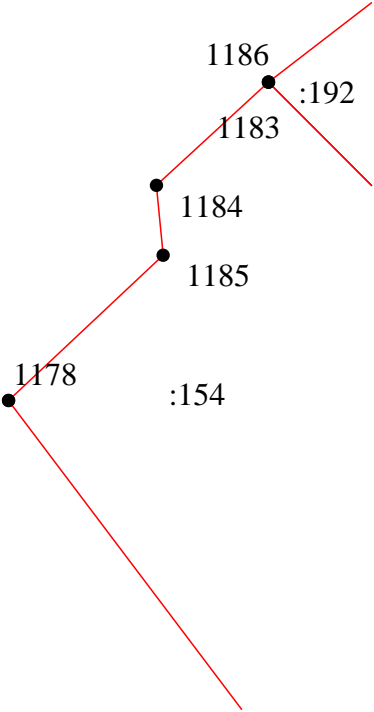
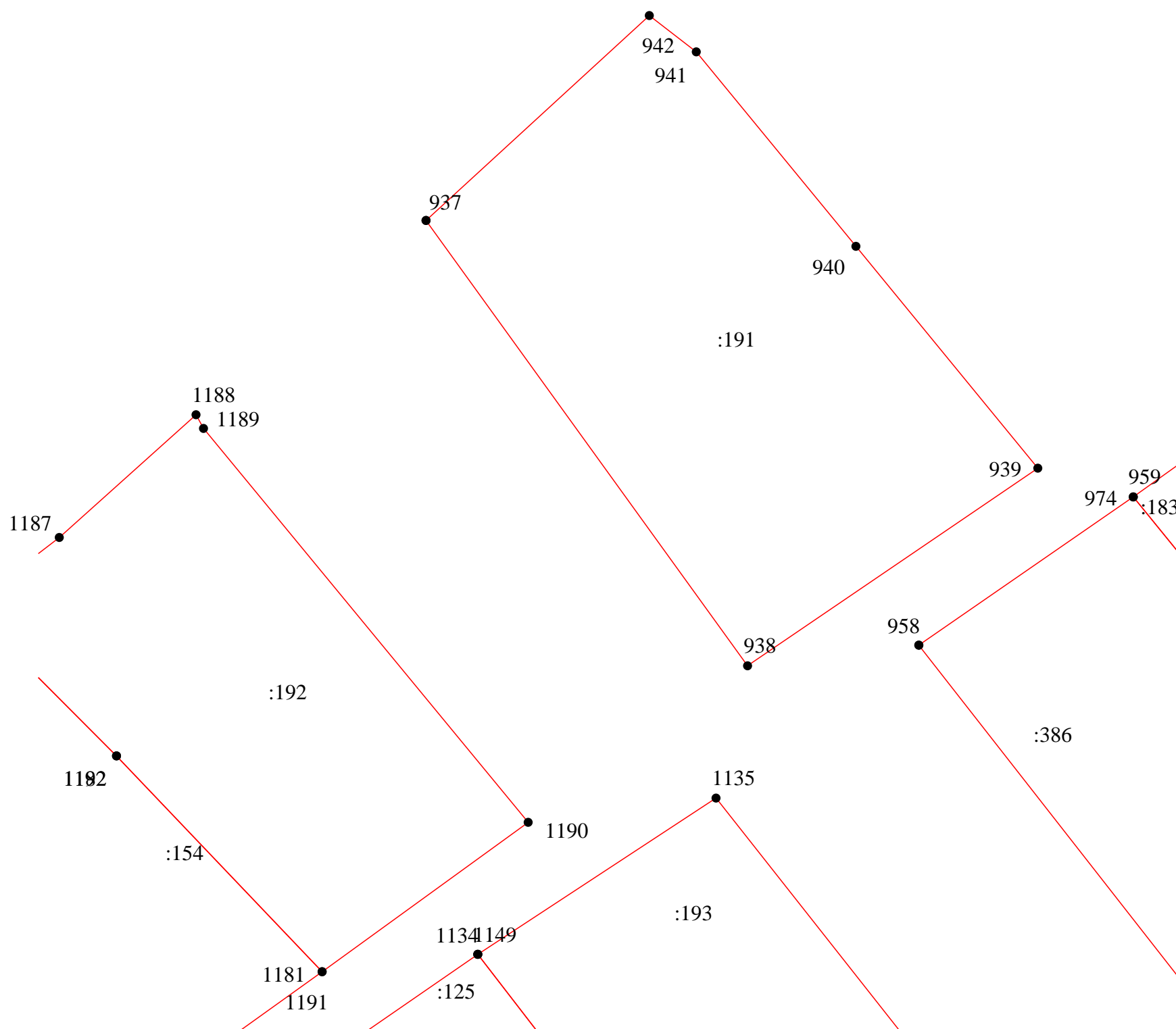


Схема границ земельных участков

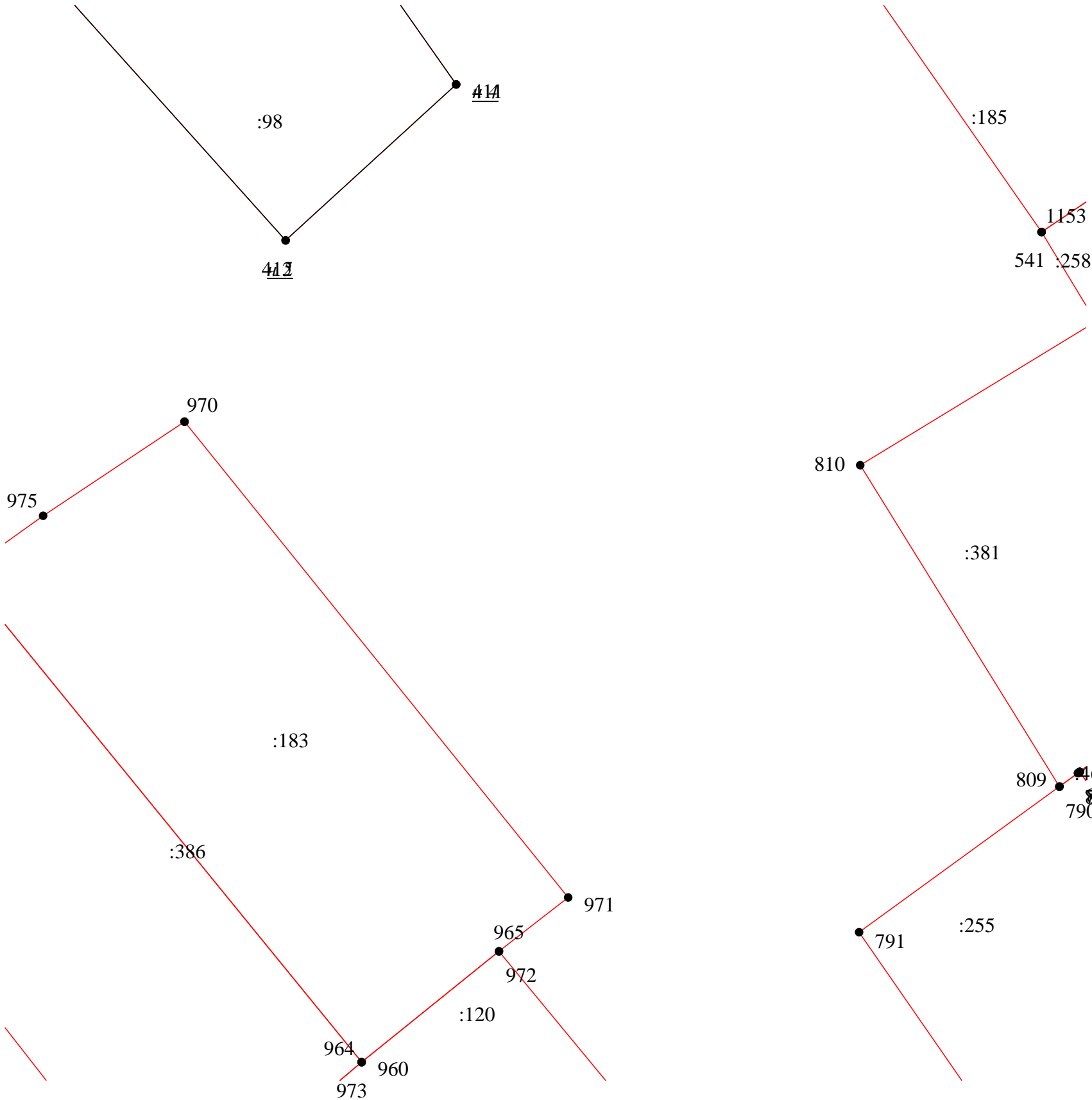
Лист 15



Масштаб 1:370

Схема границ земельных участков

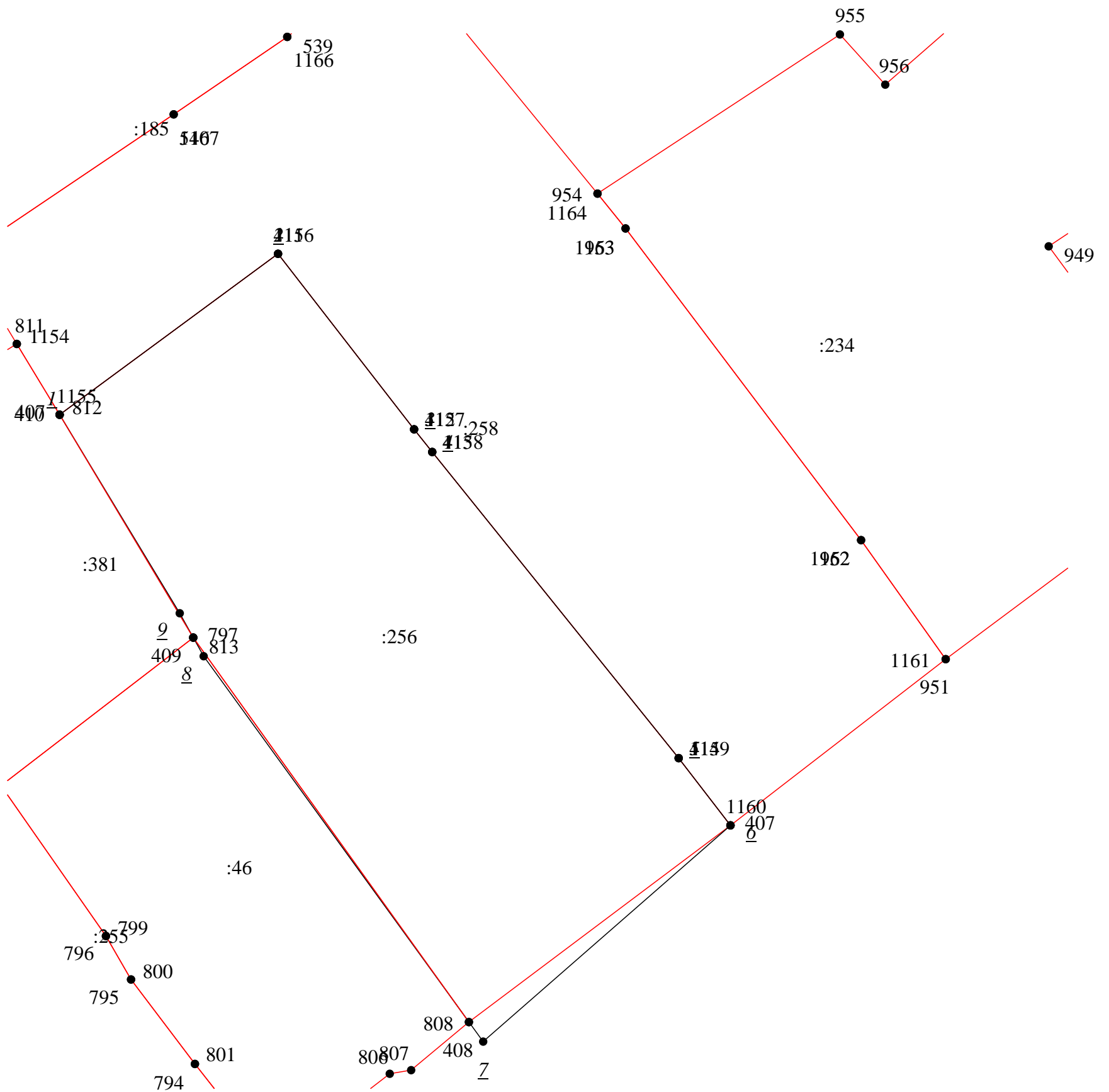
Лист 16



Масштаб 1:370

Схема границ земельных участков

Лист 17



Масштаб 1:370

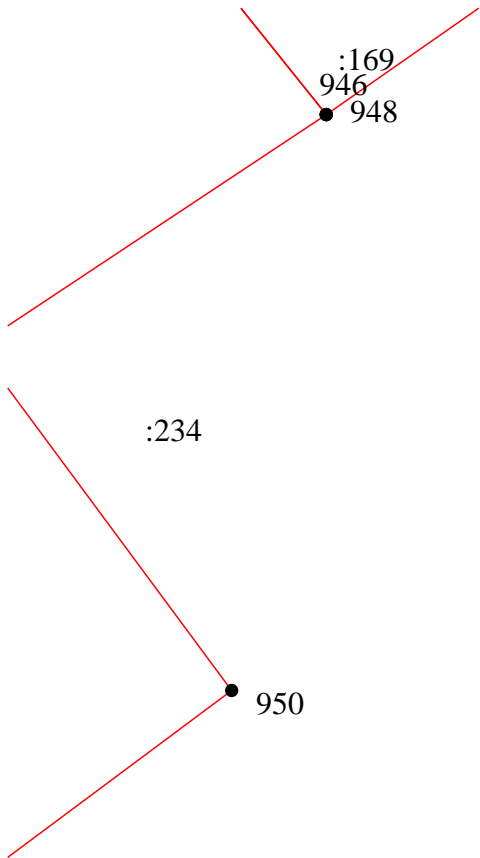
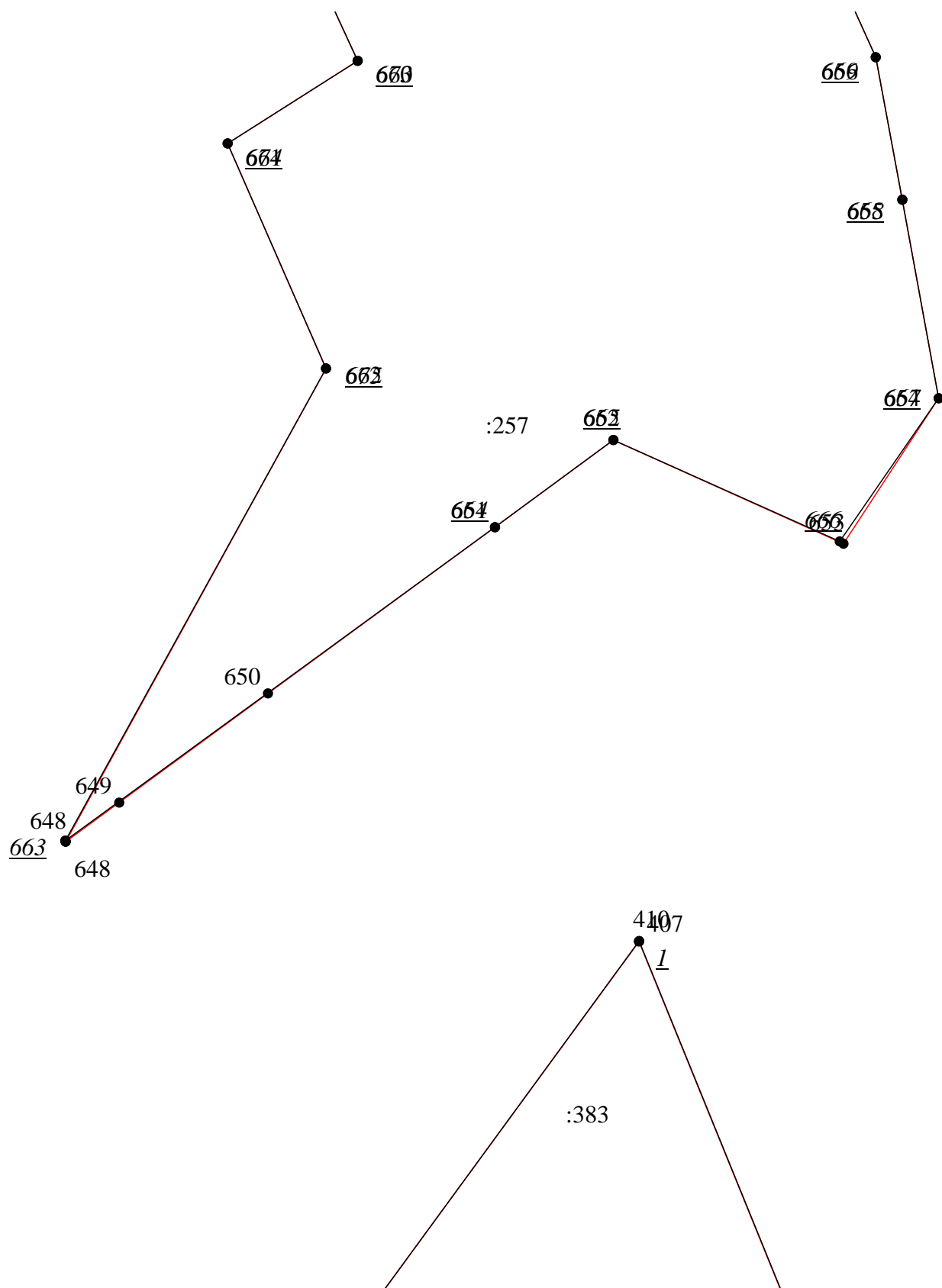


Схема границ земельных участков

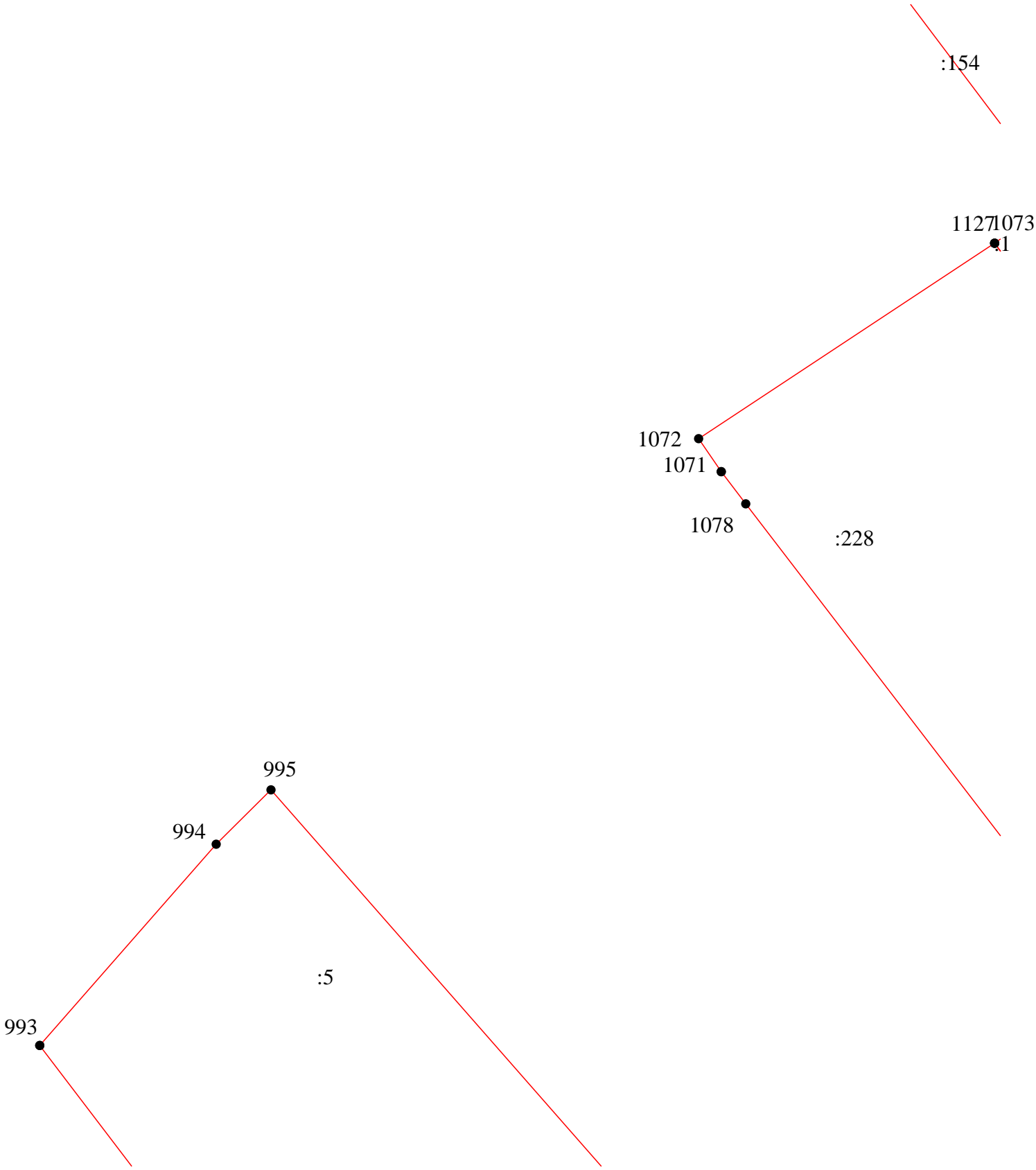
Лист 19



Масштаб 1:370

Схема границ земельных участков

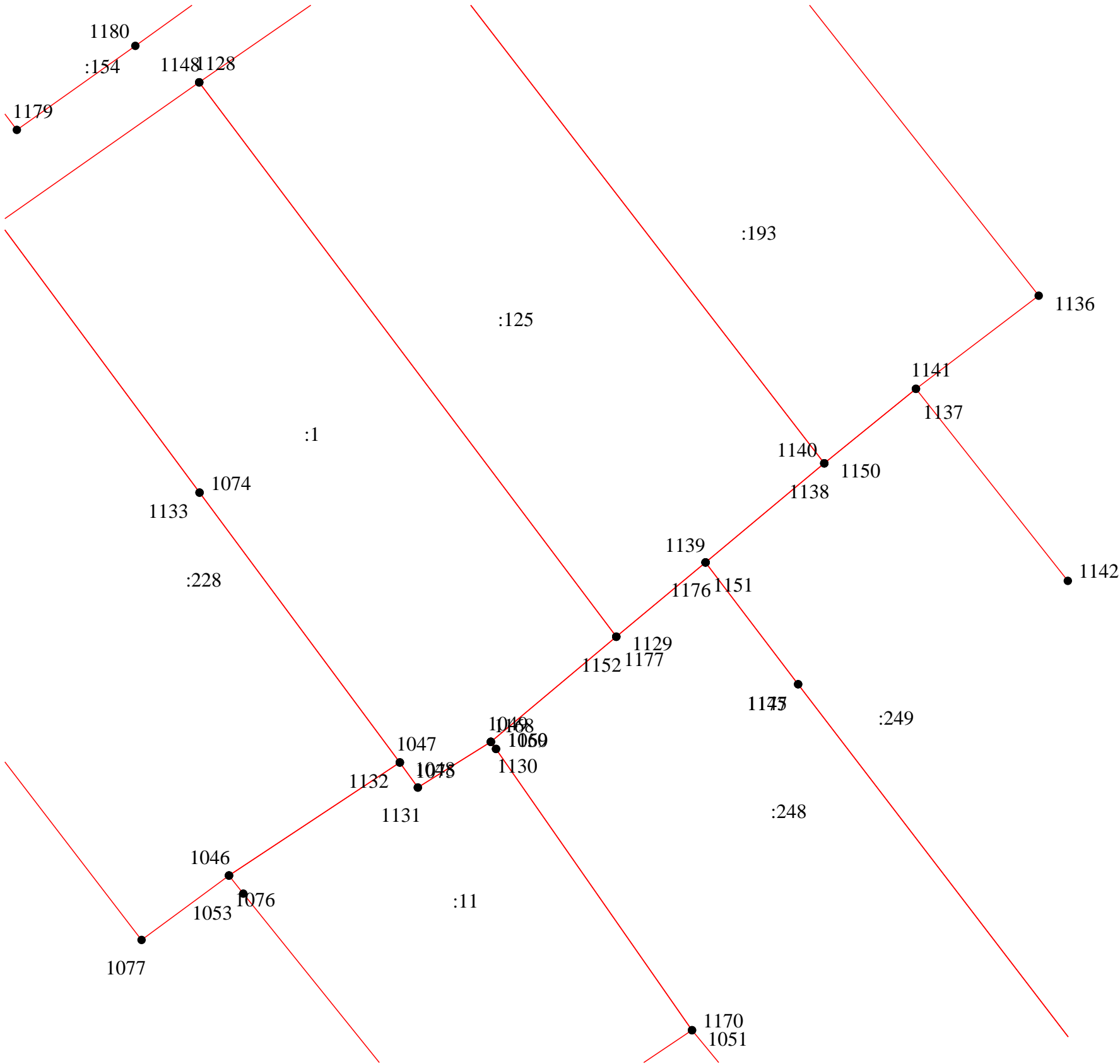
Лист 20



Масштаб 1:370

Схема границ земельных участков

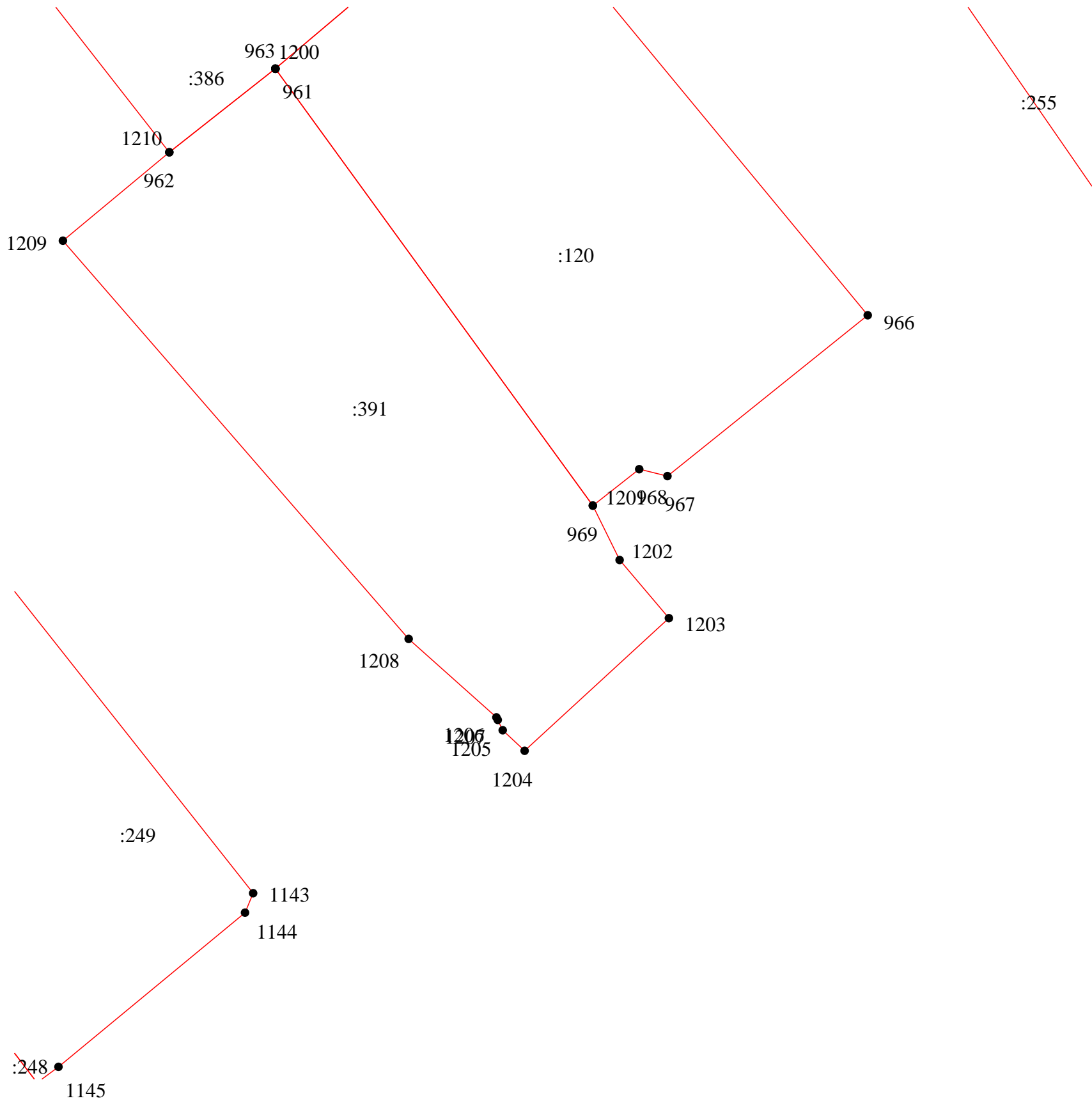
Лист 21



Масштаб 1:370

Схема границ земельных участков

Лист 22

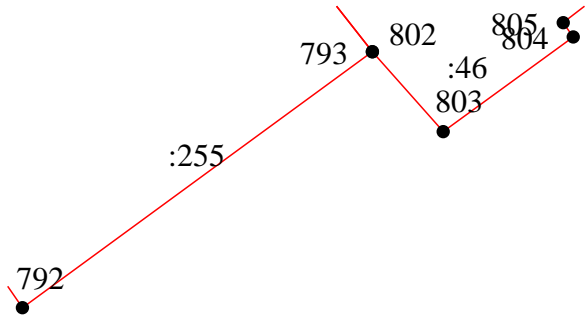


Масштаб 1:370

Схема границ земельных участков



Лист 23



Масштаб 1:370

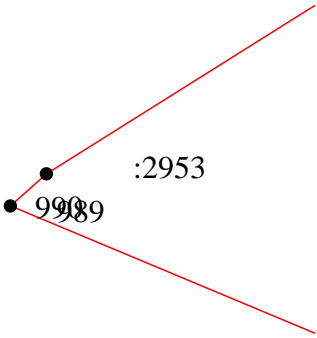
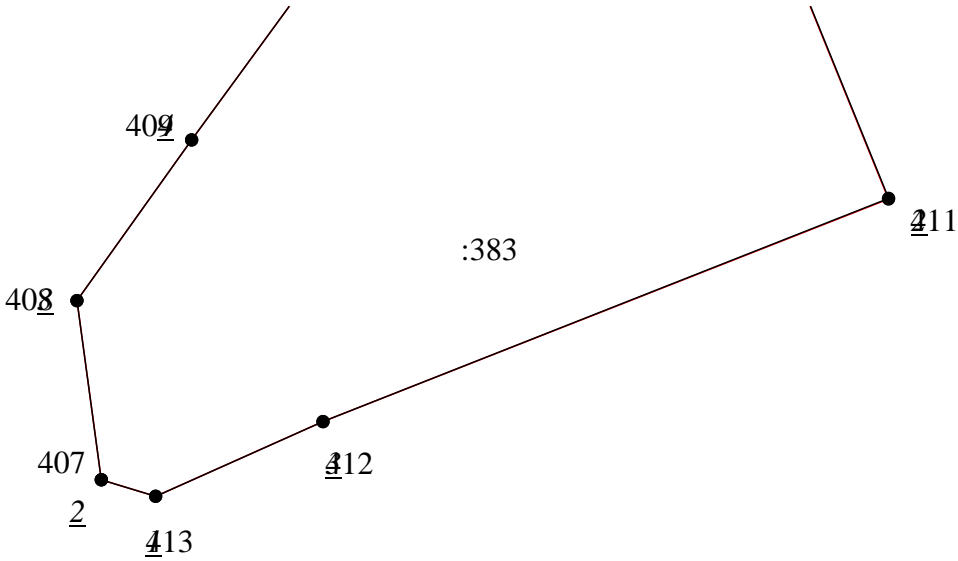
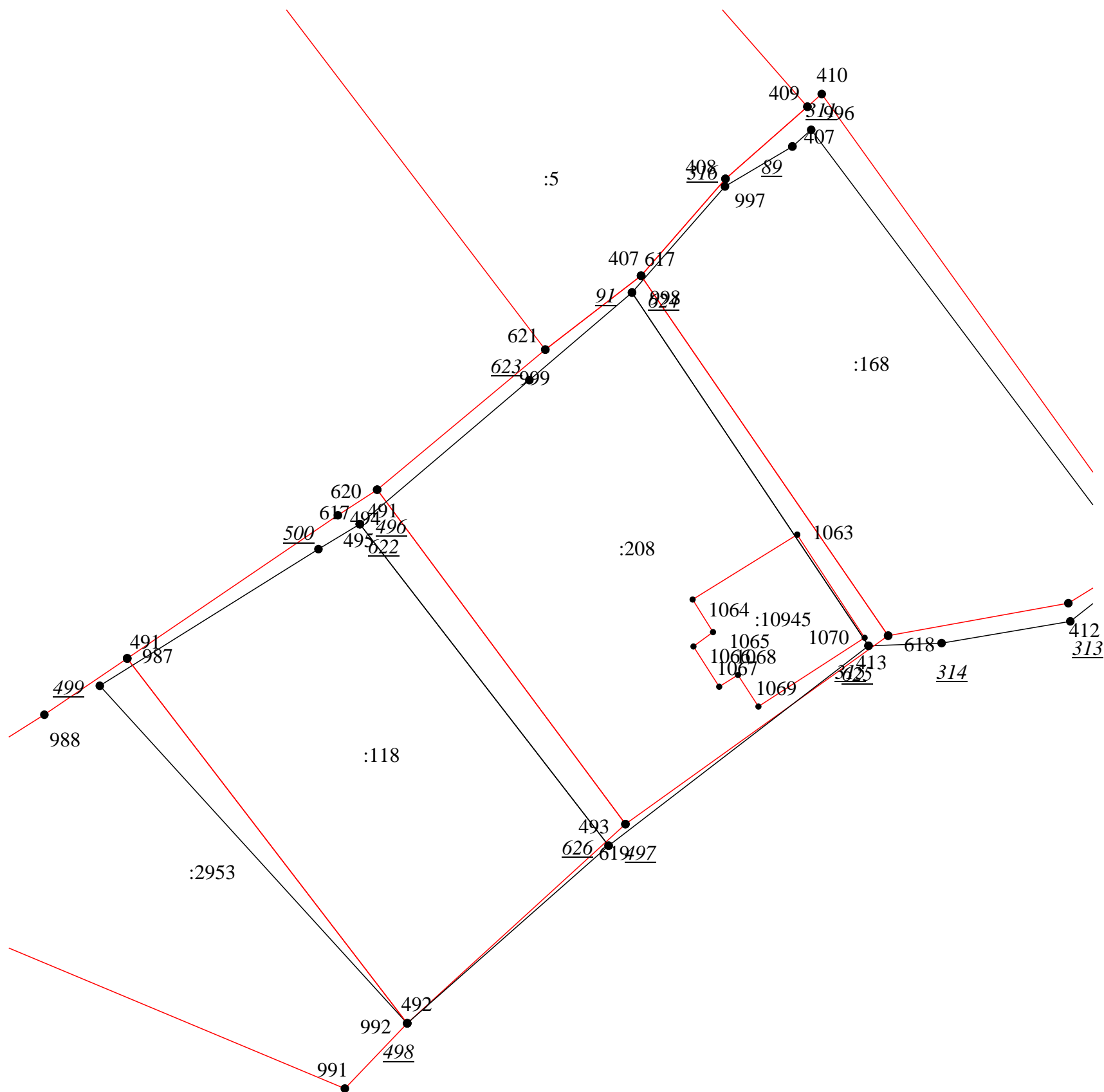


Схема границ земельных участков

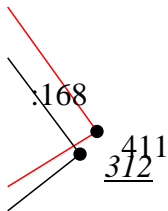
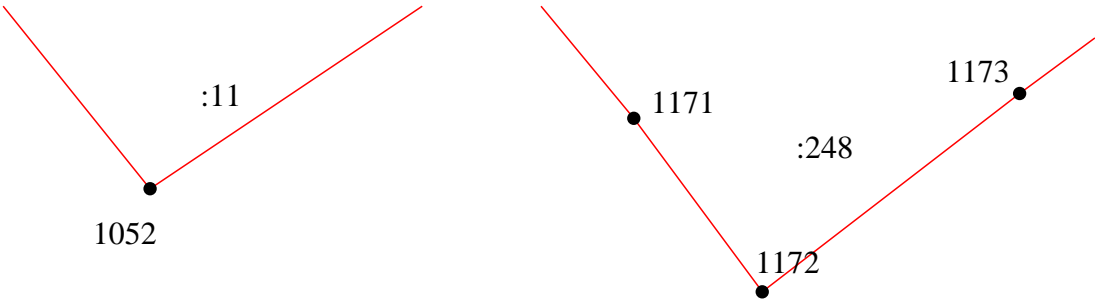
Лист 25



Масштаб 1:370

Схема границ земельных участков

Лист 26



Масштаб 1:370



Лист 27

1174:249
~~1146~~
1146

Схема границ земельных участков



Схема границ земельных участков



Схема границ земельных участков



Схема границ земельных участков



Схема границ земельных участков



Схема границ земельных участков



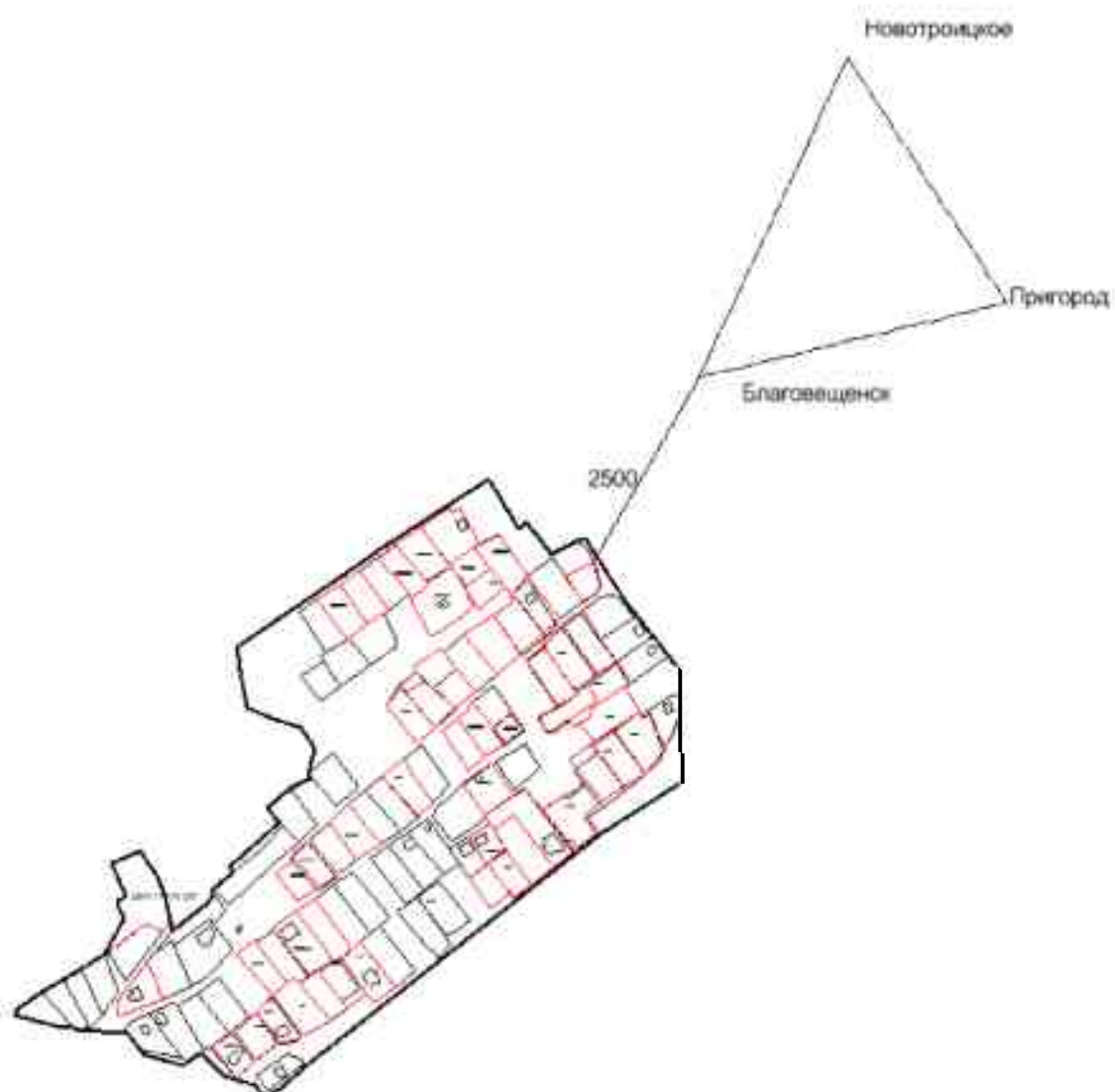
Схема границ земельных участков



Условные обозначения:

№ п/п	Название условного знака	Изображение	Описание изображения
1	2	3	4
1	Границы земельного участка		для изображения применяются условные знаки №2, №3
2	Часть границы земельного участка: а) существующая часть границы б) вновь образованная или уточненная часть границы		сплошная линия черного цвета толщиной 0,2 мм сплошная линия красного цвета толщиной 0,2 мм (допускается линия черного цвета, выделенная маркером красного цвета, шириной до 3,0 мм)
3	Характерная точка границы земельного участка		круг черного цвета диаметром 1,5 мм
4	Контур здания, сооружения, объекта незавершенного строительства, размеры которого могут быть переданы в масштабе графической части		для изображения применяются условные знаки №6, №7
5	Контур здания, сооружения, объекта незавершенного строительства, размеры которого не могут быть переданы в масштабе графической части		квадрат черного цвета с длиной стороны 3,0 мм
	Контур сооружения, объекта незавершенного строительства, представляющий собой окружность, размеры которой не могут быть переданы в масштабе графической части		круг черного цвета диаметром 3,0 мм
6	Часть контура здания, сооружения, объекта незавершенного строительства: а) образованного проекцией существующего наземного конструктивного элемента здания, сооружения, объекта незавершенного строительства б) образованного проекцией вновь образованного наземного конструктивного элемента здания, сооружения, объекта незавершенного строительства в) образованного проекцией существующего надземного конструктивного элемента здания, сооружения, объекта незавершенного строительства г) образованного проекцией вновь образованного надземного конструктивного элемента здания, сооружения, объекта незавершенного строительства д) образованного проекцией существующего подземного конструктивного элемента здания, сооружения, объекта незавершенного строительства е) образованного проекцией вновь образованного подземного конструктивного элемента здания, сооружения, объекта незавершенного строительства		сплошная линия черного цвета, толщиной 0,2 мм сплошная линия красного цвета толщиной 0,2 мм (допускается линия черного цвета, выделенная маркером красного цвета, шириной до 3,0 мм) штрихпунктирная линия черного цвета толщиной 0,2 мм с длиной штриха 2,0 мм, с интервалом между штрихами и пунктирами 1,0 мм штрихпунктирная линия красного цвета толщиной 0,2 мм с длиной штриха 2,0 мм, с интервалом между штрихами и пунктирами 1,0 мм штрихпунктирная линия черного цвета толщиной 0,2 мм, длиной штриха 2,0 мм, интервалом между штрихами и пунктирами 1,0 мм штрихпунктирная линия красного цвета толщиной 0,2 мм, длиной штриха 2,0 мм, интервалом между штрихами и пунктирами 1,0 мм
7	Характерная точка контура здания		круг черного цвета диаметром 1,0 мм
8	Пункт геодезической основы: а) пункт государственной геодезической сети б) пункт геодезической сети специального назначения, созданной в соответствии с законодательством о геодезии и картографии		равносторонний треугольник со стороной 3,0 мм с точкой внутри квадрат со стороной 2,0 мм с точкой внутри
9	Точка съемочного обоснования		окружность диаметром 1,0 мм с точкой внутри
10	Направления геодезических построений при создании съемочного обоснования		сплошная линия черного цвета толщиной 0,5 мм
11	Направления геодезических построений при определении координат характерных точек границ земельного участка		сплошная линия черного цвета со стрелкой толщиной 0,2 мм

2. Схема геодезических построений



Условные обозначения:

№ п/п	Название условного знака	Изображение	Описание изображения
1	2	3	4
1	Границы земельного участка		для изображения применяются условные знаки №2, №3
2	Часть границы земельного участка: а) существующая часть границы		сплошная линия черного цвета толщиной 0,2 мм
	б) вновь образованная или уточненная часть границы		сплошная линия красного цвета толщиной 0,2 мм (допускается линия черного цвета, выделенная маркером красного цвета, шириной до 3,0 мм)
3	Характерная точка границы земельного участка		круг черного цвета диаметром 1,5 мм
4	Контур здания, сооружения, объекта незавершенного строительства, размеры которого могут быть переданы в масштабе графической части		для изображения применяются условные знаки №6, №7
5	Контур здания, сооружения, объекта незавершенного строительства, размеры которого не могут быть переданы в масштабе графической части		квадрат черного цвета с длиной стороны 3,0 мм
	Контур сооружения, объекта незавершенного строительства, представляющий собой окружность, размеры которой не могут быть переданы в масштабе графической части		круг черного цвета диаметром 3,0 мм
6	Часть контура здания, сооружения, объекта незавершенного строительства: а) образованного проекцией существующего наземного конструктивного элемента здания, сооружения, объекта незавершенного строительства		сплошная линия черного цвета, толщиной 0,2 мм
	б) образованного проекцией вновь образованного наземного конструктивного элемента здания, сооружения, объекта незавершенного строительства		сплошная линия красного цвета толщиной 0,2 мм (допускается линия черного цвета, выделенная маркером красного цвета, шириной до 3,0 мм)
	в) образованного проекцией существующего надземного конструктивного элемента здания, сооружения, объекта незавершенного строительства		штрихпунктирная линия черного цвета толщиной 0,2 мм с длиной штриха 2,0 мм, с интервалом между штрихами и пунктирами 1,0 мм
	г) образованного проекцией вновь образованного надземного конструктивного элемента здания, сооружения, объекта незавершенного строительства		штрихпунктирная линия красного цвета толщиной 0,2 мм с длиной штриха 2,0 мм, с интервалом между штрихами и пунктирами 1,0 мм
	д) образованного проекцией существующего подземного конструктивного элемента здания, сооружения, объекта незавершенного строительства		штрихпунктирная линия черного цвета толщиной 0,2 мм, длиной штриха 2,0 мм, интервалом между штрихами и пунктирами 1,0 мм
	е) образованного проекцией вновь образованного подземного конструктивного элемента здания, сооружения, объекта незавершенного строительства		штрихпунктирная линия красного цвета толщиной 0,2 мм, длиной штриха 2,0 мм, интервалом между штрихами и пунктирами 1,0 мм
7	Характерная точка контура здания		круг черного цвета диаметром 1,0 мм
8	Пункт геодезической основы: а) пункт государственной геодезической сети		равносторонний треугольник со стороной 3,0 мм с точкой внутри
	б) пункт геодезической сети специального назначения, созданной в соответствии с законодательством о геодезии и картографии		квадрат со стороной 2,0 мм с точкой внутри
9	Точка съемочного обоснования		окружность диаметром 1,0 мм с точкой внутри
10	Направления геодезических построений при создании съемочного обоснования		сплошная линия черного цвета толщиной 0,5 мм
11	Направления геодезических построений при определении координат характерных точек границ земельного участка		сплошная линия черного цвета со стрелкой толщиной 0,2 мм

АКТ СОГЛАСОВАНИЯ
местоположения границ земельных участков
при выполнении комплексных кадастровых работ

28:01:170151

наименование субъекта Российской Федерации, муниципального образования, населенного пункта,
уникальные учетные номера кадастровых кварталов, а также иные сведения, позволяющие определить
местоположение территории, на которой выполняются комплексные кадастровые работы

Всего листов 34

Лист № 1

№ п/ п	Обозначение части (характерной точки) границы		Результат согласовани я (согласован о/спорное)	Кадастровые номера или обозначения смежных земельных участков	Сведения о лице, представивше м возражения	Реквизиты вступившего в законную силу судебного акта
	от т.	до т.				
1	2	3	4	5	6	7
1	1127	1128	Согласовано	28:01:170151:1	—	—
2	1128	1129	Согласовано	28:01:170151:1	—	—
3	1129	1130	Согласовано	28:01:170151:1	—	—
4	1130	1131	Согласовано	28:01:170151:1	—	—
5	1131	1132	Согласовано	28:01:170151:1	—	—
6	1132	1133	Согласовано	28:01:170151:1	—	—
7	1133	1127	Согласовано	28:01:170151:1	—	—
8	1178	1179	Согласовано	28:01:170151:15 4	—	—
9	1179	1180	Согласовано	28:01:170151:15 4	—	—
10	1180	1181	Согласовано	28:01:170151:15 4	—	—
11	1181	1182	Согласовано	28:01:170151:15 4	—	—

					Всего листов <u>34</u>	Лист № 2
12	1182	1183	Согласовано	28:01:170151:15 4	—	—
13	1183	1184	Согласовано	28:01:170151:15 4	—	—
14	1184	1185	Согласовано	28:01:170151:15 4	—	—
15	1185	1178	Согласовано	28:01:170151:15 4	—	—
16	993	994	Согласовано	28:01:170151:5	—	—
17	994	995	Согласовано	28:01:170151:5	—	—
18	995	996	Согласовано	28:01:170151:5	—	—
19	996	997	Согласовано	28:01:170151:5	—	—
20	997	998	Согласовано	28:01:170151:5	—	—
21	998	999	Согласовано	28:01:170151:5	—	—
22	999	993	Согласовано	28:01:170151:5	—	—
23	369	370	Согласовано	28:01:170151:51	—	—
24	370	371	Согласовано	28:01:170151:51	—	—
25	371	372	Согласовано	28:01:170151:51	—	—
26	372	369	Согласовано	28:01:170151:51	—	—
27	373	374	Согласовано	28:016170151:8 8	—	—
28	374	375	Согласовано	28:016170151:8 8	—	—
29	375	376	Согласовано	28:016170151:8 8	—	—

30	376	377	Согласовано	28:016170151:8 8	—	—
31	377	378	Согласовано	28:016170151:8 8	—	—
32	378	379	Согласовано	28:016170151:8 8	—	—
33	379	373	Согласовано	28:016170151:8 8	—	—
34	1193	1194	Согласовано	28:01:170151:85	—	—
35	1194	1195	Согласовано	28:01:170151:85	—	—
36	1195	1196	Согласовано	28:01:170151:85	—	—
37	1196	1197	Согласовано	28:01:170151:85	—	—
38	1197	1198	Согласовано	28:01:170151:85	—	—
39	1198	1199	Согласовано	28:01:170151:85	—	—
40	1199	1193	Согласовано	28:01:170151:85	—	—
41	387	388	Согласовано	28:01:170151:90	—	—
42	388	389	Согласовано	28:01:170151:90	—	—
43	389	390	Согласовано	28:01:170151:90	—	—
44	390	391	Согласовано	28:01:170151:90	—	—
45	391	392	Согласовано	28:01:170151:90	—	—
46	392	387	Согласовано	28:01:170151:90	—	—

					Всего листов <u>34</u>	Лист № 4
47	847	848	Согласовано	28:01:170151:6	—	—
48	848	849	Согласовано	28:01:170151:6	—	—
49	849	850	Согласовано	28:01:170151:6	—	—
50	850	851	Согласовано	28:01:170151:6	—	—
51	851	852	Согласовано	28:01:170151:6	—	—
52	852	853	Согласовано	28:01:170151:6	—	—
53	853	854	Согласовано	28:01:170151:6	—	—
54	854	855	Согласовано	28:01:170151:6	—	—
55	855	847	Согласовано	28:01:170151:6	—	—
56	1054	1055	Согласовано	28:01:170151:25	—	—
57	1055	1056	Согласовано	28:01:170151:25	—	—
58	1056	1057	Согласовано	28:01:170151:25	—	—
59	1057	1058	Согласовано	28:01:170151:25	—	—
60	1058	1059	Согласовано	28:01:170151:25	—	—
61	1059	1060	Согласовано	28:01:170151:25	—	—
62	1060	1061	Согласовано	28:01:170151:25	—	—
63	1061	1062	Согласовано	28:01:170151:25	—	—
64	1062	1054	Согласовано	28:01:170151:25	—	—
65	1046	1047	Согласовано	28:01:170151:11	—	—
66	1047	1048	Согласовано	28:01:170151:11	—	—

					Всего листов <u>34</u>	Лист № 5
67	1048	1049	Согласовано	28:01:170151:11	—	—
68	1049	1050	Согласовано	28:01:170151:11	—	—
69	1050	1051	Согласовано	28:01:170151:11	—	—
70	1051	1052	Согласовано	28:01:170151:11	—	—
71	1052	1053	Согласовано	28:01:170151:11	—	—
72	1053	1046	Согласовано	28:01:170151:11	—	—
73	788	789	Согласовано	28:01:170130:25 5	—	—
74	789	790	Согласовано	28:01:170130:25 5	—	—
75	790	791	Согласовано	28:01:170130:25 5	—	—
76	791	792	Согласовано	28:01:170130:25 5	—	—
77	792	793	Согласовано	28:01:170130:25 5	—	—
78	793	794	Согласовано	28:01:170130:25 5	—	—
79	794	795	Согласовано	28:01:170130:25 5	—	—
80	795	796	Согласовано	28:01:170130:25 5	—	—
81	796	788	Согласовано	28:01:170130:25 5	—	—
82	407	408	Согласовано	28:01:170151:10 6	—	—

					Всего листов <u>34</u>	Лист № 6
83	408	409	Согласовано	28:01:170151:10 6	—	—
84	409	410	Согласовано	28:01:170151:10 6	—	—
85	410	411	Согласовано	28:01:170151:10 6	—	—
86	411	412	Согласовано	28:01:170151:10 6	—	—
87	412	413	Согласовано	28:01:170151:10 6	—	—
88	413	407	Согласовано	28:01:170151:10 6	—	—
89	491	492	Согласовано	28:01:170151:11 8	—	—
90	492	493	Согласовано	28:01:170151:11 8	—	—
91	493	494	Согласовано	28:01:170151:11 8	—	—
92	494	495	Согласовано	28:01:170151:11 8	—	—
93	495	491	Согласовано	28:01:170151:11 8	—	—
94	501	502	Согласовано	28:01:170151:12 2	—	—
95	502	503	Согласовано	28:01:170151:12 2	—	—
96	503	504	Согласовано	28:01:170151:12 2	—	—
97	504	501	Согласовано	28:01:170151:12 2	—	—

98	1220	1221	Согласовано	28:01:170151:13 1	—	—
99	1221	1222	Согласовано	28:01:170151:13 1	—	—
10 0	1222	1223	Согласовано	28:01:170151:13 1	—	—
10 1	1223	1224	Согласовано	28:01:170151:13 1	—	—
10 2	1224	1225	Согласовано	28:01:170151:13 1	—	—
10 3	1225	1226	Согласовано	28:01:170151:13 1	—	—
10 4	1226	1227	Согласовано	28:01:170151:13 1	—	—
10 5	1227	1220	Согласовано	28:01:170151:13 1	—	—
10 6	1000	1001	Согласовано	28:01:170151:14	—	—
10 7	1001	1002	Согласовано	28:01:170151:14	—	—
10 8	1002	1003	Согласовано	28:01:170151:14	—	—
10 9	1003	1004	Согласовано	28:01:170151:14	—	—
11 0	1004	1005	Согласовано	28:01:170151:14	—	—
11 1	1005	1006	Согласовано	28:01:170151:14	—	—
11 2	1006	1007	Согласовано	28:01:170151:14	—	—
11 3	1007	1008	Согласовано	28:01:170151:14	—	—

					Всего листов <u>34</u>	Лист № 8
11 4	1008	1009	Согласовано	28:01:170151:14	—	—
11 5	1009	1010	Согласовано	28:01:170151:14	—	—
11 6	1010	1011	Согласовано	28:01:170151:14	—	—
11 7	1011	1012	Согласовано	28:01:170151:14	—	—
11 8	1012	1013	Согласовано	28:01:170151:14	—	—
11 9	1013	1014	Согласовано	28:01:170151:14	—	—
12 0	1014	1015	Согласовано	28:01:170151:14	—	—
12 1	1015	1016	Согласовано	28:01:170151:14	—	—
12 2	1016	1017	Согласовано	28:01:170151:14	—	—
12 3	1017	1000	Согласовано	28:01:170151:14	—	—
12 4	461	462	Согласовано	28:01:170151:16	—	—
12 5	462	463	Согласовано	28:01:170151:16	—	—
12 6	463	464	Согласовано	28:01:170151:16	—	—
12 7	464	465	Согласовано	28:01:170151:16	—	—
12 8	465	466	Согласовано	28:01:170151:16	—	—
12 9	466	467	Согласовано	28:01:170151:16	—	—
13 0	467	468	Согласовано	28:01:170151:16	—	—
13 1	468	469	Согласовано	28:01:170151:16	—	—
13 2	469	461	Согласовано	28:01:170151:16	—	—
13 3	477	478	Согласовано	28:01:170151:16 0	—	—

13 4	478	479	Согласовано	28:01:170151:16 0	—	—
13 5	479	480	Согласовано	28:01:170151:16 0	—	—
13 6	480	481	Согласовано	28:01:170151:16 0	—	—
13 7	481	477	Согласовано	28:01:170151:16 0	—	—
13 8	407	408	Согласовано	28:01:170151:16 8	—	—
13 9	408	409	Согласовано	28:01:170151:16 8	—	—
14 0	409	410	Согласовано	28:01:170151:16 8	—	—
14 1	410	411	Согласовано	28:01:170151:16 8	—	—
14 2	411	412	Согласовано	28:01:170151:16 8	—	—
14 3	412	413	Согласовано	28:01:170151:16 8	—	—
14 4	413	407	Согласовано	28:01:170151:16 8	—	—
14 5	943	944	Согласовано	28:01:170151:16 9	—	—
14 6	944	945	Согласовано	28:01:170151:16 9	—	—
14 7	945	946	Согласовано	28:01:170151:16 9	—	—

					Всего листов <u>34</u>	Лист № 10
14 8	946	947	Согласовано	28:01:170151:16 9	—	—
14 9	947	943	Согласовано	28:01:170151:16 9	—	—
15 0	780	781	Согласовано	28:01:170151:17 0	—	—
15 1	781	782	Согласовано	28:01:170151:17 0	—	—
15 2	782	783	Согласовано	28:01:170151:17 0	—	—
15 3	783	780	Согласовано	28:01:170151:17 0	—	—
15 4	832	833	Согласовано	28:01:170151:17 2	—	—
15 5	833	834	Согласовано	28:01:170151:17 2	—	—
15 6	834	835	Согласовано	28:01:170151:17 2	—	—
15 7	835	836	Согласовано	28:01:170151:17 2	—	—
15 8	836	837	Согласовано	28:01:170151:17 2	—	—
15 9	837	838	Согласовано	28:01:170151:17 2	—	—
16 0	838	839	Согласовано	28:01:170151:17 2	—	—
16 1	839	840	Согласовано	28:01:170151:17 2	—	—
16 2	840	841	Согласовано	28:01:170151:17 2	—	—

16 3	841	832	Согласовано	28:01:170151:17 2	—	—
16 4	534	535	Согласовано	28:01:170151:18 5	—	—
16 5	535	536	Согласовано	28:01:170151:18 5	—	—
16 6	536	537	Согласовано	28:01:170151:18 5	—	—
16 7	537	538	Согласовано	28:01:170151:18 5	—	—
16 8	538	539	Согласовано	28:01:170151:18 5	—	—
16 9	539	540	Согласовано	28:01:170151:18 5	—	—
17 0	540	541	Согласовано	28:01:170151:18 5	—	—
17 1	541	534	Согласовано	28:01:170151:18 5	—	—
17 2	542	543	Согласовано	28:01:170151:18 7	—	—
17 3	543	544	Согласовано	28:01:170151:18 7	—	—
17 4	544	545	Согласовано	28:01:170151:18 7	—	—
17 5	545	546	Согласовано	28:01:170151:18 7	—	—
17 6	546	547	Согласовано	28:01:170151:18 7	—	—

					Всего листов <u>34</u>	Лист № 12
17 7	547	548	Согласовано	28:01:170151:18 7	—	—
17 8	548	549	Согласовано	28:01:170151:18 7	—	—
17 9	549	550	Согласовано	28:01:170151:18 7	—	—
18 0	550	542	Согласовано	28:01:170151:18 7	—	—
18 1	1211	1212	Согласовано	28:01:170151:19 0	—	—
18 2	1212	1213	Согласовано	28:01:170151:19 0	—	—
18 3	1213	1214	Согласовано	28:01:170151:19 0	—	—
18 4	1214	1215	Согласовано	28:01:170151:19 0	—	—
18 5	1215	1216	Согласовано	28:01:170151:19 0	—	—
18 6	1216	1217	Согласовано	28:01:170151:19 0	—	—
18 7	1217	1218	Согласовано	28:01:170151:19 0	—	—
18 8	1218	1219	Согласовано	28:01:170151:19 0	—	—
18 9	1219	1211	Согласовано	28:01:170151:19 0	—	—
19 0	937	938	Согласовано	28:01:170151:19 1	—	—
19 1	938	939	Согласовано	28:01:170151:19 1	—	—

19 2	939	940	Согласовано	28:01:170151:19 1	—	—
19 3	940	941	Согласовано	28:01:170151:19 1	—	—
19 4	941	942	Согласовано	28:01:170151:19 1	—	—
19 5	942	937	Согласовано	28:01:170151:19 1	—	—
19 6	1186	1187	Согласовано	28:01:170151:19 2	—	—
19 7	1187	1188	Согласовано	28:01:170151:19 2	—	—
19 8	1188	1189	Согласовано	28:01:170151:19 2	—	—
19 9	1189	1190	Согласовано	28:01:170151:19 2	—	—
20 0	1190	1191	Согласовано	28:01:170151:19 2	—	—
20 1	1191	1192	Согласовано	28:01:170151:19 2	—	—
20 2	1192	1186	Согласовано	28:01:170151:19 2	—	—
20 3	574	575	Согласовано	28:01:170151:20 1	—	—
20 4	575	576	Согласовано	28:01:170151:20 1	—	—
20 5	576	577	Согласовано	28:01:170151:20 1	—	—

					Всего листов <u>34</u>	Лист № 14
20 6	577	578	Согласовано	28:01:170151:20 1	—	—
20 7	578	579	Согласовано	28:01:170151:20 1	—	—
20 8	579	580	Согласовано	28:01:170151:20 1	—	—
20 9	580	581	Согласовано	28:01:170151:20 1	—	—
21 0	581	582	Согласовано	28:01:170151:20 1	—	—
21 1	582	574	Согласовано	28:01:170151:20 1	—	—
21 2	591	592	Согласовано	28:01:170151:20 2	—	—
21 3	592	593	Согласовано	28:01:170151:20 2	—	—
21 4	593	594	Согласовано	28:01:170151:20 2	—	—
21 5	594	595	Согласовано	28:01:170151:20 2	—	—
21 6	595	596	Согласовано	28:01:170151:20 2	—	—
21 7	596	597	Согласовано	28:01:170151:20 2	—	—
21 8	597	598	Согласовано	28:01:170151:20 2	—	—
21 9	598	599	Согласовано	28:01:170151:20 2	—	—
22 0	599	600	Согласовано	28:01:170151:20 2	—	—

22 1	600	601	Согласовано	28:01:170151:20 2	—	—
22 2	601	602	Согласовано	28:01:170151:20 2	—	—
22 3	602	603	Согласовано	28:01:170151:20 2	—	—
22 4	603	591	Согласовано	28:01:170151:20 2	—	—
22 5	617	618	Согласовано	28:01:170151:20 8	—	—
22 6	618	619	Согласовано	28:01:170151:20 8	—	—
22 7	619	620	Согласовано	28:01:170151:20 8	—	—
22 8	620	621	Согласовано	28:01:170151:20 8	—	—
22 9	621	617	Согласовано	28:01:170151:20 8	—	—
23 0	948	949	Согласовано	28:01:170151:23 4	—	—
23 1	949	950	Согласовано	28:01:170151:23 4	—	—
23 2	950	951	Согласовано	28:01:170151:23 4	—	—
23 3	951	952	Согласовано	28:01:170151:23 4	—	—
23 4	952	953	Согласовано	28:01:170151:23 4	—	—

					Всего листов <u>34</u>	Лист № 16
23 5	953	954	Согласовано	28:01:170151:23 4	—	—
23 6	954	955	Согласовано	28:01:170151:23 4	—	—
23 7	955	956	Согласовано	28:01:170151:23 4	—	—
23 8	956	957	Согласовано	28:01:170151:23 4	—	—
23 9	957	948	Согласовано	28:01:170151:23 4	—	—
24 0	1168	1169	Согласовано	28:01:170151:24 8	—	—
24 1	1169	1170	Согласовано	28:01:170151:24 8	—	—
24 2	1170	1171	Согласовано	28:01:170151:24 8	—	—
24 3	1171	1172	Согласовано	28:01:170151:24 8	—	—
24 4	1172	1173	Согласовано	28:01:170151:24 8	—	—
24 5	1173	1174	Согласовано	28:01:170151:24 8	—	—
24 6	1174	1175	Согласовано	28:01:170151:24 8	—	—
24 7	1175	1176	Согласовано	28:01:170151:24 8	—	—
24 8	1176	1177	Согласовано	28:01:170151:24 8	—	—
24 9	1177	1168	Согласовано	28:01:170151:24 8	—	—

25 0	648	649	Согласовано	28:01:170151:25 7	—	—
25 1	649	650	Согласовано	28:01:170151:25 7	—	—
25 2	650	651	Согласовано	28:01:170151:25 7	—	—
25 3	651	652	Согласовано	28:01:170151:25 7	—	—
25 4	652	653	Согласовано	28:01:170151:25 7	—	—
25 5	653	654	Согласовано	28:01:170151:25 7	—	—
25 6	654	655	Согласовано	28:01:170151:25 7	—	—
25 7	655	656	Согласовано	28:01:170151:25 7	—	—
25 8	656	657	Согласовано	28:01:170151:25 7	—	—
25 9	657	658	Согласовано	28:01:170151:25 7	—	—
26 0	658	659	Согласовано	28:01:170151:25 7	—	—
26 1	659	660	Согласовано	28:01:170151:25 7	—	—
26 2	660	661	Согласовано	28:01:170151:25 7	—	—
26 3	661	662	Согласовано	28:01:170151:25 7	—	—

					Всего листов <u>34</u>	Лист № 18
26 4	662	648	Согласовано	28:01:170151:25 7	—	—
26 5	1153	1154	Согласовано	28:01:170151:25 8	—	—
26 6	1154	1155	Согласовано	28:01:170151:25 8	—	—
26 7	1155	1156	Согласовано	28:01:170151:25 8	—	—
26 8	1156	1157	Согласовано	28:01:170151:25 8	—	—
26 9	1157	1158	Согласовано	28:01:170151:25 8	—	—
27 0	1158	1159	Согласовано	28:01:170151:25 8	—	—
27 1	1159	1160	Согласовано	28:01:170151:25 8	—	—
27 2	1160	1161	Согласовано	28:01:170151:25 8	—	—
27 3	1161	1162	Согласовано	28:01:170151:25 8	—	—
27 4	1162	1163	Согласовано	28:01:170151:25 8	—	—
27 5	1163	1164	Согласовано	28:01:170151:25 8	—	—
27 6	1164	1165	Согласовано	28:01:170151:25 8	—	—
27 7	1165	1166	Согласовано	28:01:170151:25 8	—	—
27 8	1166	1167	Согласовано	28:01:170151:25 8	—	—

27 9	1167	1153	Согласовано	28:01:170151:25 8	—	—
28 0	407	408	Согласовано	28:01:170151:25 6	—	—
28 1	408	409	Согласовано	28:01:170151:25 6	—	—
28 2	409	410	Согласовано	28:01:170151:25 6	—	—
28 3	410	411	Согласовано	28:01:170151:25 6	—	—
28 4	411	412	Согласовано	28:01:170151:25 6	—	—
28 5	412	413	Согласовано	28:01:170151:25 6	—	—
28 6	413	414	Согласовано	28:01:170151:25 6	—	—
28 7	414	407	Согласовано	28:01:170151:25 6	—	—
28 8	842	843	Согласовано	28:01:170151:28	—	—
28 9	843	844	Согласовано	28:01:170151:28	—	—
29 0	844	845	Согласовано	28:01:170151:28	—	—
29 1	845	846	Согласовано	28:01:170151:28	—	—
29 2	846	842	Согласовано	28:01:170151:28	—	—
29 3	816	817	Согласовано	28:01:170151:3	—	—
29 4	817	818	Согласовано	28:01:170151:3	—	—

					Всего листов <u>34</u>	Лист № 20
29 5	818	819	Согласовано	28:01:170151:3	—	—
29 6	819	820	Согласовано	28:01:170151:3	—	—
29 7	820	816	Согласовано	28:01:170151:3	—	—
29 8	809	810	Согласовано	28:01:170151:38 1	—	—
29 9	810	811	Согласовано	28:01:170151:38 1	—	—
30 0	811	812	Согласовано	28:01:170151:38 1	—	—
30 1	812	813	Согласовано	28:01:170151:38 1	—	—
30 2	813	814	Согласовано	28:01:170151:38 1	—	—
30 3	814	815	Согласовано	28:01:170151:38 1	—	—
30 4	815	809	Согласовано	28:01:170151:38 1	—	—
30 5	407	408	Согласовано	28:01:170151:38 3	—	—
30 6	408	409	Согласовано	28:01:170151:38 3	—	—
30 7	409	410	Согласовано	28:01:170151:38 3	—	—
30 8	410	411	Согласовано	28:01:170151:38 3	—	—
30 9	411	412	Согласовано	28:01:170151:38 3	—	—

					Всего листов <u>34</u>	Лист № 21
31 0	412	413	Согласовано	28:01:170151:38 3	—	—
31 1	413	407	Согласовано	28:01:170151:38 3	—	—
31 2	856	857	Согласовано	28:01:170151:39 7	—	—
31 3	857	858	Согласовано	28:01:170151:39 7	—	—
31 4	858	859	Согласовано	28:01:170151:39 7	—	—
31 5	859	860	Согласовано	28:01:170151:39 7	—	—
31 6	860	861	Согласовано	28:01:170151:39 7	—	—
31 7	861	862	Согласовано	28:01:170151:39 7	—	—
31 8	862	863	Согласовано	28:01:170151:39 7	—	—
31 9	863	864	Согласовано	28:01:170151:39 7	—	—
32 0	864	865	Согласовано	28:01:170151:39 7	—	—
32 1	865	866	Согласовано	28:01:170151:39 7	—	—
32 2	866	867	Согласовано	28:01:170151:39 7	—	—
32 3	867	868	Согласовано	28:01:170151:39 7	—	—
32 4	868	869	Согласовано	28:01:170151:39 7	—	—

32 5	869	870	Согласовано	28:01:170151:39 7	—	—
32 6	870	871	Согласовано	28:01:170151:39 7	—	—
32 7	871	872	Согласовано	28:01:170151:39 7	—	—
32 8	872	856	Согласовано	28:01:170151:39 7	—	—
32 9	797	798	Согласовано	28:01:170151:46	—	—
33 0	798	799	Согласовано	28:01:170151:46	—	—
33 1	799	800	Согласовано	28:01:170151:46	—	—
33 2	800	801	Согласовано	28:01:170151:46	—	—
33 3	801	802	Согласовано	28:01:170151:46	—	—
33 4	802	803	Согласовано	28:01:170151:46	—	—
33 5	803	804	Согласовано	28:01:170151:46	—	—
33 6	804	805	Согласовано	28:01:170151:46	—	—
33 7	805	806	Согласовано	28:01:170151:46	—	—
33 8	806	807	Согласовано	28:01:170151:46	—	—
33 9	807	808	Согласовано	28:01:170151:46	—	—
34 0	808	797	Согласовано	28:01:170151:46	—	—
34 1	724	725	Согласовано	28:01:170151:7	—	—

					Всего листов <u>34</u>	Лист № 23
34 2	725	726	Согласовано	28:01:170151:7	—	—
34 3	726	727	Согласовано	28:01:170151:7	—	—
34 4	727	728	Согласовано	28:01:170151:7	—	—
34 5	728	729	Согласовано	28:01:170151:7	—	—
34 6	729	730	Согласовано	28:01:170151:7	—	—
34 7	730	724	Согласовано	28:01:170151:7	—	—
34 8	407	408	Согласовано	28:01:170151:98	—	—
34 9	408	409	Согласовано	28:01:170151:98	—	—
35 0	409	410	Согласовано	28:01:170151:98	—	—
35 1	410	411	Согласовано	28:01:170151:98	—	—
35 2	411	412	Согласовано	28:01:170151:98	—	—
35 3	412	413	Согласовано	28:01:170151:98	—	—
35 4	413	407	Согласовано	28:01:170151:98	—	—
35 5	1071	1072	Согласовано	28:01:170151:22 8	—	—
35 6	1072	1073	Согласовано	28:01:170151:22 8	—	—
35 7	1073	1074	Согласовано	28:01:170151:22 8	—	—
35 8	1074	1075	Согласовано	28:01:170151:22 8	—	—
35 9	1075	1076	Согласовано	28:01:170151:22 8	—	—

					Всего листов <u>34</u>	Лист № 24
36 0	1076	1077	Согласовано	28:01:170151:22 8	—	—
36 1	1077	1078	Согласовано	28:01:170151:22 8	—	—
36 2	1078	1071	Согласовано	28:01:170151:22 8	—	—
36 3	826	827	Согласовано	28:01:170151:18 1	—	—
36 4	827	828	Согласовано	28:01:170151:18 1	—	—
36 5	828	829	Согласовано	28:01:170151:18 1	—	—
36 6	829	830	Согласовано	28:01:170151:18 1	—	—
36 7	830	831	Согласовано	28:01:170151:18 1	—	—
36 8	831	826	Согласовано	28:01:170151:18 1	—	—
36 9	753	754	Согласовано	28:01:170151:19 6	—	—
37 0	754	755	Согласовано	28:01:170151:19 6	—	—
37 1	755	756	Согласовано	28:01:170151:19 6	—	—
37 2	756	757	Согласовано	28:01:170151:19 6	—	—
37 3	757	758	Согласовано	28:01:170151:19 6	—	—
37 4	758	759	Согласовано	28:01:170151:19 6	—	—

37 5	759	760	Согласовано	28:01:170151:19 6	—	—
37 6	760	761	Согласовано	28:01:170151:19 6	—	—
37 7	761	762	Согласовано	28:01:170151:19 6	—	—
37 8	762	753	Согласовано	28:01:170151:19 6	—	—
37 9	1113	1114	Согласовано	28:01:170151:22	—	—
38 0	1114	1115	Согласовано	28:01:170151:22	—	—
38 1	1115	1116	Согласовано	28:01:170151:22	—	—
38 2	1116	1117	Согласовано	28:01:170151:22	—	—
38 3	1117	1118	Согласовано	28:01:170151:22	—	—
38 4	1118	1113	Согласовано	28:01:170151:22	—	—
38 5	1033	1034	Согласовано	28:01:170152:39	—	—
38 6	1034	1035	Согласовано	28:01:170152:39	—	—
38 7	1035	1036	Согласовано	28:01:170152:39	—	—
38 8	1036	1037	Согласовано	28:01:170152:39	—	—
38 9	1037	1033	Согласовано	28:01:170152:39	—	—
39 0	882	883	Согласовано	28:01:170151:54	—	—
39 1	883	884	Согласовано	28:01:170151:54	—	—

					Всего листов <u>34</u>	Лист № 26
39 2	884	885	Согласовано	28:01:170151:54	—	—
39 3	885	886	Согласовано	28:01:170151:54	—	—
39 4	886	887	Согласовано	28:01:170151:54	—	—
39 5	887	888	Согласовано	28:01:170151:54	—	—
39 6	888	889	Согласовано	28:01:170151:54	—	—
39 7	889	890	Согласовано	28:01:170151:54	—	—
39 8	890	891	Согласовано	28:01:170151:54	—	—
39 9	892	893	Согласовано	28:01:170151:55	—	—
40 0	893	894	Согласовано	28:01:170151:55	—	—
40 1	894	895	Согласовано	28:01:170151:55	—	—
40 2	895	896	Согласовано	28:01:170151:55	—	—
40 3	896	897	Согласовано	28:01:170151:55	—	—
40 4	897	898	Согласовано	28:01:170151:55	—	—
40 5	898	899	Согласовано	28:01:170151:55	—	—
40 6	899	900	Согласовано	28:01:170151:55	—	—
40 7	900	901	Согласовано	28:01:170151:55	—	—
40 8	901	902	Согласовано	28:01:170151:55	—	—
40 9	902	892	Согласовано	28:01:170151:55	—	—
41 0	903	904	Согласовано	28:01:170151:13	—	—
41 1	904	905	Согласовано	28:01:170151:13	—	—

41 2	905	906	Согласовано	28:01:170151:13	—	—
41 3	906	907	Согласовано	28:01:170151:13	—	—
41 4	907	903	Согласовано	28:01:170151:13	—	—
41 5	908	909	Согласовано	28:01:170151:74	—	—
41 6	909	910	Согласовано	28:01:170151:74	—	—
41 7	910	911	Согласовано	28:01:170151:74	—	—
41 8	911	912	Согласовано	28:01:170151:74	—	—
41 9	912	913	Согласовано	28:01:170151:74	—	—
42 0	913	914	Согласовано	28:01:170151:74	—	—
42 1	914	908	Согласовано	28:01:170151:74	—	—
42 2	1018	1019	Согласовано	28:01:170151:8	—	—
42 3	1019	1020	Согласовано	28:01:170151:8	—	—
42 4	1020	1021	Согласовано	28:01:170151:8	—	—
42 5	1021	1022	Согласовано	28:01:170151:8	—	—
42 6	1022	1023	Согласовано	28:01:170151:8	—	—
42 7	1023	1024	Согласовано	28:01:170151:8	—	—
42 8	1024	1025	Согласовано	28:01:170151:8	—	—
42 9	1025	1026	Согласовано	28:01:170151:8	—	—
43 0	1026	1027	Согласовано	28:01:170151:8	—	—
43 1	1027	1018	Согласовано	28:01:170151:8	—	—

					Всего листов <u>34</u>	Лист № 28
43 2	958	959	Согласовано	28:01:170151:38 6	—	—
43 3	959	960	Согласовано	28:01:170151:38 6	—	—
43 4	960	961	Согласовано	28:01:170151:38 6	—	—
43 5	961	962	Согласовано	28:01:170151:38 6	—	—
43 6	962	958	Согласовано	28:01:170151:38 6	—	—
43 7	963	964	Согласовано	8:01:170151:120	—	—
43 8	964	965	Согласовано	8:01:170151:120	—	—
43 9	965	966	Согласовано	8:01:170151:120	—	—
44 0	966	967	Согласовано	8:01:170151:120	—	—
44 1	967	968	Согласовано	8:01:170151:120	—	—
44 2	968	969	Согласовано	8:01:170151:120	—	—
44 3	969	963	Согласовано	8:01:170151:120	—	—
44 4	970	971	Согласовано	28:01:170151:18 3	—	—
44 5	971	972	Согласовано	28:01:170151:18 3	—	—
44 6	972	973	Согласовано	28:01:170151:18 3	—	—
44 7	973	974	Согласовано	28:01:170151:18 3	—	—
44 8	974	975	Согласовано	28:01:170151:18 3	—	—

44 9	975	970	Согласовано	28:01:170151:18 3	—	—
45 0	1200	1201	Согласовано	28:01:170151:39 1	—	—
45 1	1201	1202	Согласовано	28:01:170151:39 1	—	—
45 2	1202	1203	Согласовано	28:01:170151:39 1	—	—
45 3	1203	1204	Согласовано	28:01:170151:39 1	—	—
45 4	1204	1205	Согласовано	28:01:170151:39 1	—	—
45 5	1205	1206	Согласовано	28:01:170151:39 1	—	—
45 6	1206	1207	Согласовано	28:01:170151:39 1	—	—
45 7	1207	1208	Согласовано	28:01:170151:39 1	—	—
45 8	1208	1209	Согласовано	28:01:170151:39 1	—	—
45 9	1209	1210	Согласовано	28:01:170151:39 1	—	—
46 0	1210	1200	Согласовано	28:01:170151:39 1	—	—
46 1	987	988	Согласовано	28:01:000000:29 53	—	—
46 2	988	989	Согласовано	28:01:000000:29 53	—	—

					Всего листов <u>34</u>	Лист № 30
46 3	989	990	Согласовано	28:01:000000:29 53	—	—
46 4	990	991	Согласовано	28:01:000000:29 53	—	—
46 5	991	992	Согласовано	28:01:000000:29 53	—	—
46 6	992	987	Согласовано	28:01:000000:29 53	—	—
46 7	1097	1098	Согласовано	28:01:170151:24 5	—	—
46 8	1098	1099	Согласовано	28:01:170151:24 5	—	—
46 9	1099	1100	Согласовано	28:01:170151:24 5	—	—
47 0	1100	1101	Согласовано	28:01:170151:24 5	—	—
47 1	1101	1102	Согласовано	28:01:170151:24 5	—	—
47 2	1102	1103	Согласовано	28:01:170151:24 5	—	—
47 3	1103	1104	Согласовано	28:01:170151:24 5	—	—
47 4	1104	1097	Согласовано	28:01:170151:24 5	—	—
47 5	1228	1229	Согласовано	28:01:170151:8	—	—
47 6	1229	1230	Согласовано	28:01:170151:8	—	—
47 7	1230	1231	Согласовано	28:01:170151:8	—	—

					Всего листов <u>34</u>	Лист № 31
47 8	1231	1232	Согласовано	28:01:170151:8	—	—
47 9	1232	1233	Согласовано	28:01:170151:8	—	—
48 0	1233	1234	Согласовано	28:01:170151:8	—	—
48 1	1234	1235	Согласовано	28:01:170151:8	—	—
48 2	1235	1228	Согласовано	28:01:170151:8	—	—
48 3	1134	1135	Согласовано	28:01:170151:19 3	—	—
48 4	1135	1136	Согласовано	28:01:170151:19 3	—	—
48 5	1136	1137	Согласовано	28:01:170151:19 3	—	—
48 6	1137	1138	Согласовано	28:01:170151:19 3	—	—
48 7	1138	1134	Согласовано	28:01:170151:19 3	—	—
48 8	1139	1140	Согласовано	28:01:170151:24 9	—	—
48 9	1140	1141	Согласовано	28:01:170151:24 9	—	—
49 0	1141	1142	Согласовано	28:01:170151:24 9	—	—
49 1	1142	1143	Согласовано	28:01:170151:24 9	—	—
49 2	1143	1144	Согласовано	28:01:170151:24 9	—	—
49 3	1144	1145	Согласовано	28:01:170151:24 9	—	—

					Всего листов <u>34</u>	Лист № 32
49 4	1145	1146	Согласовано	28:01:170151:24 9	—	—
49 5	1146	1147	Согласовано	28:01:170151:24 9	—	—
49 6	1147	1139	Согласовано	28:01:170151:24 9	—	—
49 7	1148	1149	Согласовано	28:01:170151:12 5	—	—
49 8	1149	1150	Согласовано	28:01:170151:12 5	—	—
49 9	1150	1151	Согласовано	28:01:170151:12 5	—	—
50 0	1151	1152	Согласовано	28:01:170151:12 5	—	—
50 1	1152	1148	Согласовано	28:01:170151:12 5	—	—

Председатель согласительной комиссии:
м.п.

(подпись)

(фамилия, инициалы)