

КАРТА-ПЛАН ТЕРРИТОРИИ

КАРТА-ПЛАН ТЕРРИТОРИИ

Содержание

№ п/п	Разделы карта-плана территории	Номера листов
1	2	3
1	Пояснительная записка	2
2	Сведения о строениях необходимые для исправления реестровых ошибок	5
3	Схема границ земельных участков	8
4	Схема геодезических построений	12
5	Акт согласования местоположения границ земельных участков	
6	Приложение	14
—	<i>Постановление об утверждении карта-плана №5409 от 02.11.2024</i>	—
—	<i>Обращение №5375/16 от 11.09.2025</i>	—

Пояснительная записка

1. Сведения о территории выполнения комплексных кадастровых работ: *Российская Федерация, Амурская обл., г. Благовещенск, кадастровый квартал 28:01:130042*

(наименование субъекта Российской Федерации, муниципального образования, населенного пункта, уникальные учетные номера кадастровых кварталов, иные сведения, позволяющие определить местоположение территории, на которой выполняются комплексные кадастровые работы, например, наименование садоводческого или огороднического некоммерческого товарищества, гаражного кооператива, элемента планировочной структуры)

2. Основания выполнения комплексных кадастровых работ:

Наименование, дата и номер документа, на основании которого выполняются комплексные кадастровые работы:
Муниципальный контракт от 22.03.2024 №2024.0055

3. Дата подготовки карты-плана территории *20 ноября 2025 г.*

4. Сведения о заказчике(ах) комплексных кадастровых работ:

В отношении юридического лица, органа местного самоуправления муниципального района, муниципального округа или городского округа либо уполномоченного исполнительного органа государственной власти субъекта Российской Федерации:

полное или сокращенное (в случае, если имеется) наименование: *Администрация города Благовещенска*
 основной государственный регистрационный номер: *1022800520588*
 идентификационный номер налогоплательщика: *2801032015*

В отношении физического лица или представителя физических или юридических лиц:

КАРТА-ПЛАН ТЕРРИТОРИИ

фамилия, имя, отчество (последнее - при наличии): —

страховой номер индивидуального лицевого счета в системе обязательного пенсионного страхования Российской Федерации (СНИЛС): —

Наименование и реквизиты документа, подтверждающие полномочия представителя заказчика(ов) комплексных кадастровых работ:

—

Адрес электронной почты (для направления уведомления о результатах внесения сведений в Единый государственный реестр недвижимости):

zem_upr@admblag.ru

5. Сведения об исполнителе комплексных кадастровых работ:

Полное или сокращенное (в случае, если имеется) наименование и адрес юридического лица, с которым заключен государственный или муниципальный контракт либо договор подряда на выполнение комплексных кадастровых работ: *ООО "Кадастр-ПРО", 680028, г. Хабаровск, ул. Серышева, д. 22, оф. 829*

Фамилия, имя, отчество кадастрового инженера (последнее - при наличии): *Доровская Вера Арсентьевна* и основной государственный регистрационный номер кадастрового инженера индивидуального предпринимателя (ОГРНИП): —

Страховой номер индивидуального лицевого счета в системе обязательного пенсионного страхования Российской Федерации (СНИЛС) кадастрового инженера: *032-097-245-29*

Уникальный реестровый номер кадастрового инженера в реестре саморегулируемой организации кадастровых инженеров и дата внесения сведений о физическом лице в такой реестр: *813 19 октября 2016 г.*

Полное или (в случае, если имеется) сокращенное наименование саморегулируемой организации кадастровых инженеров, членом которой является кадастровый инженер: *СРО КИ Ассоциация "ГКИ"*

Контактный телефон: *8-914-153-43-63*

Почтовый адрес и адрес электронной почты, по которым осуществляется связь с кадастровым инженером: *680028, г. Хабаровск, ул. Серышева, д. 22, оф. 829, ecspa@yandex.ru*

6. Перечень документов, использованных при подготовке карты-плана территории:

№ п/п	Реквизиты документа				
	Вид	Дата	Номер	Наименование	Иные сведения
1	2	3	4	5	6
1	—	13.08.2024	КУВИ-001/2024-205282317	Кадастровый план территории	—

КАРТА-ПЛАН ТЕРРИТОРИИ

1	2	3	4	5	6
2	—	06.08.2025	КУВИ-001/2025-151527351	Кадастровый план территории	—
3	Обращение	11.09.2025	5375/16	Обращение	приложен файл "5375_16 от 11.09.2025.pdf"

7. Пояснения к карте-плану территории:**1. Заключение кадастрового инженера**

Карта (план) территории подготовлен кадастровым инженером – Доровской Верой Арсентьевной, кадастровый инженер, аттестат № 27-12- 13, является членом саморегулируемой организации "Ассоциация "Гильдия кадастровых инженеров" СНИЛС кадастрового инженера 032-097-245-29, реестровый номер 813. Работы проводятся от организации Общество с ограниченной ответственностью «Кадастр--ПРО» (ООО «Кадастр-ПРО»), юридический адрес: 682950, Хабаровский край, г. Вяземский, ул. Орджоникидзе, д. 43, офис 4. Почтовый адрес: Хабаровский край, г. Хабаровск, ул. Серышева, д.22, оф.826, контактный номер: 8-909-803-72-26 эл. адрес: ecsra@ya.ru. Данный карта(план) по выполнению комплексных кадастровых работ в границах кадастрового квартала № 28:01:130042 выполнен на основании муниципального контракта № 2024.0055 от 22.03.2024 г.

Кадастровые работы выполняются в рамках гарантийных обязательства на основании муниципального контракта № 2024.0055 от 22.03.2024 г.

В данном карта-плане территории проводятся работы по исправлению местоположения границ объектов капитального строительства с кадастровыми номерами 28:01:130042:257 и 28:01:130042:266.

В администрацию г. Благовещенска обратился правообладатель объекта капитального строительства 28:01:130042:266 (под гаражный бокс) Коростелёва С.Е. с обращением о том что, на месте ее объекта уточнили границы объекта с кадастровым номером 28:01:130042:257. Следовательно в данном карта-плане границы объектов были уточнены согласно их фактического местоположения.

КАРТА-ПЛАН ТЕРРИТОРИИ

**Сведения о зданиях, сооружениях, объектах незавершенного строительства, необходимые для исправления
реестровых ошибок в сведениях об описании их местоположения**

7	—	—	—	453707,3 0	3286885, 98	—	—	—
---	---	---	---	---------------	----------------	---	---	---

2. Иные сведения об объекте недвижимости с кадастровым номером 28:01:130042:257

1. —

3. Пояснения к сведениям об объекте недвижимости с кадастровым номером 28:01:130042:257

1. —

1. Сведения о характерных точках контура **здание** с кадастровым номером 28:01:130042:266

вид объекта недвижимости (здание, сооружение, объект незавершенного
строительства)

Система координат МСК-28

Зона № 3

Обозна- чение характер- ных точек контура	Содержатся в Едином государственном реестре недвижимости			Определены в ходе выполнения комплексных кадастровых работ			Метод определения координат	Формулы, примененные для расчета средней квадратической погрешности определения координат характерных точек границ (M _t), с подставленными в такие формулы значениями и итоговые (вычисленные) значения M _t , м
	Координаты, м		Радиус, м	Координаты, м		Радиус, м		
	X	Y	R	X	Y	R		
1	2	3	4	5	6	7	8	9
н1О	—	—	—	453711,4 7	3286866, 58	—	Картометрический метод	$M_t = (M_{t1} + M_{t2}) / 2 = (0,1 + 0,1) / 2 = 0,1 \text{ м}$
2	—	—	—	453715,5 0	3286867, 25	—	—	—
1	—	—	—	453714,4 8	3286873, 16	—	—	—
н2О	—	—	—	453710,4 7	3286872, 48	—	Картометрический метод	$M_t = (M_{t1} + M_{t2}) / 2 = (0,1 + 0,1) / 2 = 0,1 \text{ м}$

КАРТА-ПЛАН ТЕРРИТОРИИ

**Сведения о зданиях, сооружениях, объектах незавершенного строительства, необходимые для исправления
реестровых ошибок в сведениях об описании их местоположения**

8	453701,37	3286885,0 3	—	—	—	—	—	—
7	453707,30	3286885,9 8	—	—	—	—	—	—
9	453706,62	3286890,1 0	—	—	—	—	—	—
10	453700,69	3286889,1 0	—	—	—	—	—	—
н1О	—	—	—	453711,4 7	3286866, 58	—	Картометрический метод	$Mt = (Mt1 + Mt2) / 2 = (0,1 + 0,1) / 2 = 0,1 \text{ м}$

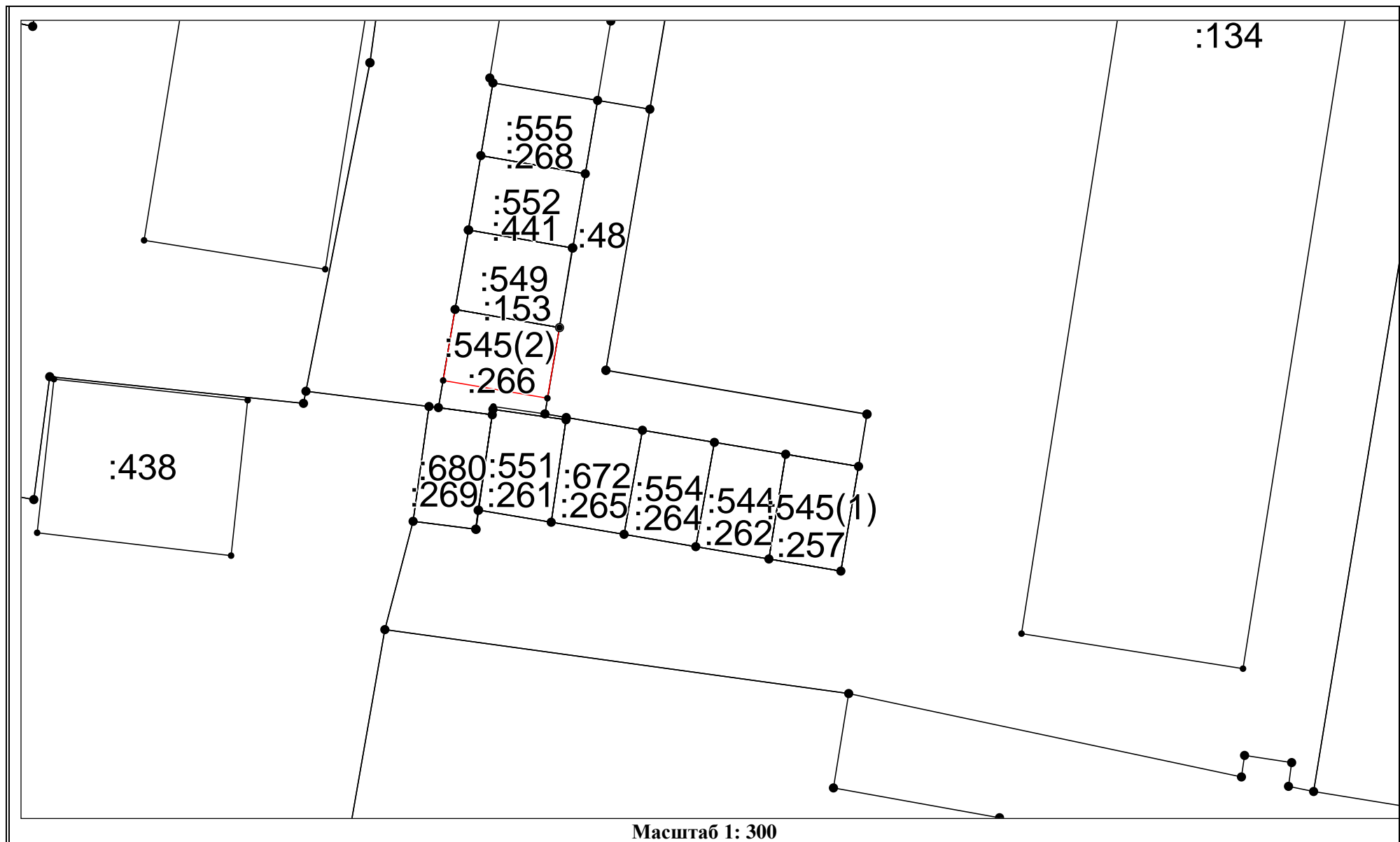
2. Иные сведения об объекте недвижимости с кадастровым номером 28:01:130042:266

1. —

3. Пояснения к сведениям об объекте недвижимости с кадастровым номером 28:01:130042:266

1. —

КАРТА-ПЛАН ТЕРРИТОРИИ
Схема границ земельных участков



КАРТА-ПЛАН ТЕРРИТОРИИ
Схема границ земельных участков

Условные обозначения приведены на отдельной странице в конце раздела.

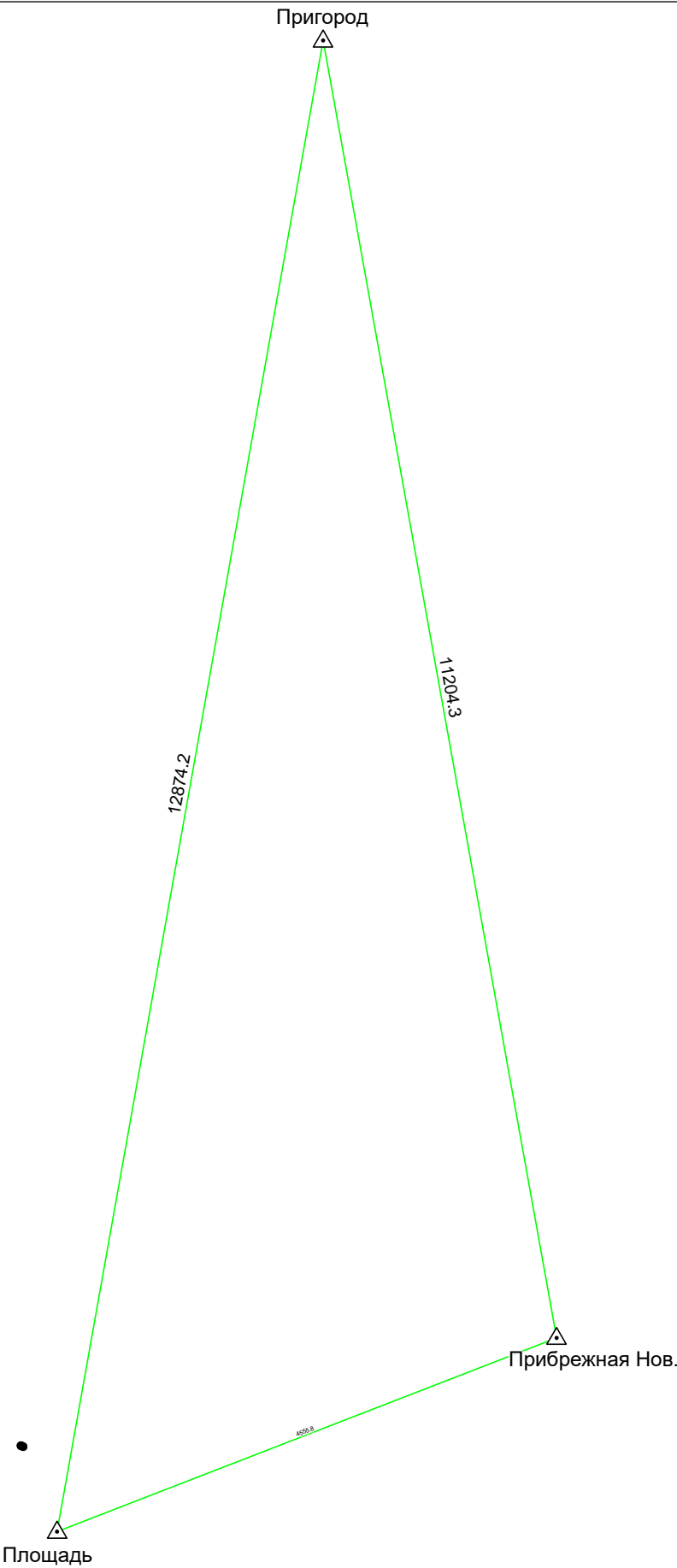
КАРТА-ПЛАН ТЕРРИТОРИИ

Схема границ земельных участков

Условные обозначения:

- | | |
|-----------|---|
| — | — существующая часть границы земельного участка, |
| — | — вновь образованная или уточненная часть границы земельного участка, |
| ● | — характерная точка границы земельного участка, |
| — | — часть контура здания, сооружения, объекта незавершенного строительства, образованного проекцией существующего наземного конструктивного элемента здания, сооружения, объекта незавершенного строительства, |
| — | — часть контура здания, сооружения, объекта незавершенного строительства, образованного проекцией вновь образованного наземного конструктивного элемента здания, сооружения, объекта незавершенного строительства, |
| - - - - - | — часть контура здания, сооружения, объекта незавершенного строительства, образованного проекцией существующего надземного конструктивного элемента здания, сооружения, объекта незавершенного строительства, |
| - - - - - | — часть контура здания, сооружения, объекта незавершенного строительства, образованного проекцией вновь образованного надземного конструктивного элемента здания, сооружения, объекта незавершенного строительства, |
| - - - - - | — часть контура здания, сооружения, объекта незавершенного строительства, образованного проекцией существующего подземного конструктивного элемента здания, сооружения, объекта незавершенного строительства, |
| - - - - - | — часть контура здания, сооружения, объекта незавершенного строительства, образованного проекцией вновь образованного подземного конструктивного элемента здания, сооружения, объекта незавершенного строительства, |
| • | — характерная точка контура здания, |

КАРТА-ПЛАН ТЕРРИТОРИИ
Схема геодезических построений











КАРТА-ПЛАН ТЕРРИТОРИИ
Схема геодезических построений









Условные обозначения приведены на отдельной странице в конце раздела.

КАРТА-ПЛАН ТЕРРИТОРИИ

Схема геодезических построений

Условные обозначения:

	– существующая часть границы земельного участка,
	– характерная точка границы земельного участка,
	– часть контура здания, сооружения, объекта незавершенного строительства, образованного проекцией существующего наземного конструктивного элемента здания, сооружения, объекта незавершенного строительства,
	– часть контура здания, сооружения, объекта незавершенного строительства, образованного проекцией существующего надземного конструктивного элемента здания, сооружения, объекта незавершенного строительства,
	– часть контура здания, сооружения, объекта незавершенного строительства, образованного проекцией существующего подземного конструктивного элемента здания, сооружения, объекта незавершенного строительства,
	– пункт государственной геодезической сети,
	– направления геодезических построений при создании съемочного обоснования,
	контур здания, сооружения, объекта незавершенного строительства, размеры которого не могут быть переданы в масштабе графической части

	– вновь образованная или уточненная часть границы земельного участка,
	– характерная точка контура здания,
	– часть контура здания, сооружения, объекта незавершенного строительства, образованного проекцией вновь образованного наземного конструктивного элемента здания, сооружения, объекта незавершенного строительства,
	– часть контура здания, сооружения, объекта незавершенного строительства, образованного проекцией вновь образованного надземного конструктивного элемента здания, сооружения, объекта незавершенного строительства,
	– часть контура здания, сооружения, объекта незавершенного строительства, образованного проекцией вновь образованного подземного конструктивного элемента здания, сооружения, объекта незавершенного строительства,
	– пункт опорной межевой сети,
	– направления геодезических построений при определении координат характерных точек границ земельного участка,
	контур сооружения, объекта незавершенного строительства, представляющий собой окружность, размеры которой не могут быть переданы в масштабе графической части

КАРТА-ПЛАН ТЕРРИТОРИИ**Приложение**

№ п/п	Наименование документа
1	2
1.	<i>Постановление об утверждении карта-плана №5409 от 02.11.2024</i>
2.	<i>Обращение №5375/16 от 11.09.2025</i>